

BẢN TIN DỰ BÁO NƯỚC DÂNG VÀ SÓNG TRONG BÃO SỐ 9

(Lúc 01 giờ – ngày 27/10/2020)

Bảng giá trị nước dâng lớn nhất tại một số điểm ven biển trong bão số 9

Tỉnh	Địa danh	ND lớn nhất		
		Giá trị (cm)	Giờ (h)	Ngày/tháng
Nghệ An	Diễn Châu	91	10	29/10
	Hòn Ngư	83	9	29/10
Hà Tĩnh	Thạch Hà	88	0	29/10
Quảng Bình	Quảng Trạch	72	0	29/10
	Quảng Ninh	66	19	28/10
Quảng Trị	Gio Linh	69	16	28/10
	Cồn Cỏ	56	16	28/10
Thừa Thiên Huế	Hương Trà	69	16	28/10
	Phú Lộc	66	11	28/10
TP. Đà Nẵng	Liên Chiểu	65	13	28/10
	Sơn Trà	59	13	28/10
	Ngũ Hành Sơn	65	13	28/10
	Hoàng Sa	14	5	28/10
Quảng Nam	Thăng Bình	70	13	28/10
	Tam Kỳ	68	13	28/10
	Cù Lao Chàm	51	13	28/10
Quảng Ngãi	TP. Quảng Ngãi	67	11	28/10
	Lý Sơn	45	10	28/10
Bình Định	Phú Mỹ	59	8	28/10
	Quy Nhơn	57	15	28/10
Phú Yên	Tp. Tuy Hòa	19	3	28/10
Khánh Hòa	Vạn Ninh	24	7	28/10
	TP. Nha Trang	17	6	28/10
	Tp. Cam Ranh	16	6	28/10
	Trường Sa	9	15	27/10
Ninh Thuận	TP. PR-Tháp Chàm	12	4	28/10

Vùng Biển	Độ cao sóng biển dự báo trong 48 giờ		
	Độ cao sóng (m)	Hướng thịnh hành	Ghi chú
Khu vực ven bờ			
Bắc vịnh Bắc Bộ	0.3 - 4.0	Đông Bắc	Cảnh báo
Nam vịnh Bắc Bộ	2.3 - 6.4	Đông Bắc	Cảnh báo
Quảng Trị đến Quảng Ngãi	5.5 - 9.3	Đông Bắc, Đông	Cảnh báo
Bình Định đến Ninh Thuận	5.2 - 9.9	Đông Bắc, Bắc, Nam	Cảnh báo
Bình Thuận đến Cà Mau	0.3 - 5.2	Tây	Cảnh báo
Cà Mau đến Kiên Giang	0.3 - 1.7	Tây, Tây Nam	
Khu vực ngoài khơi			
Quần đảo Hoàng Sa	5.7 - 8.5	Đông Bắc, Đông, Đông Nam, Nam	Cảnh báo
Quần đảo Trường Sa	3.3 - 6.4	Tây, Tây Bắc	Cảnh báo
Bắc Biển Đông	2.5 - 10.6	Đông	Cảnh báo
Giữa Biển Đông	2.2 - 11.8	Tây, Tây Nam	Cảnh báo
Nam Biển Đông	1.3 - 5.0	Tây, Tây Bắc, Bắc	Cảnh báo

Tin phát lúc: 01 giờ 00

Thời điểm phát tin dự báo tiếp theo: 07 giờ 00 ngày 27/10/2020

Người xây dựng bản tin: Nguyễn Hồng Hạnh

Người soát bản tin: Lê Quốc Huy

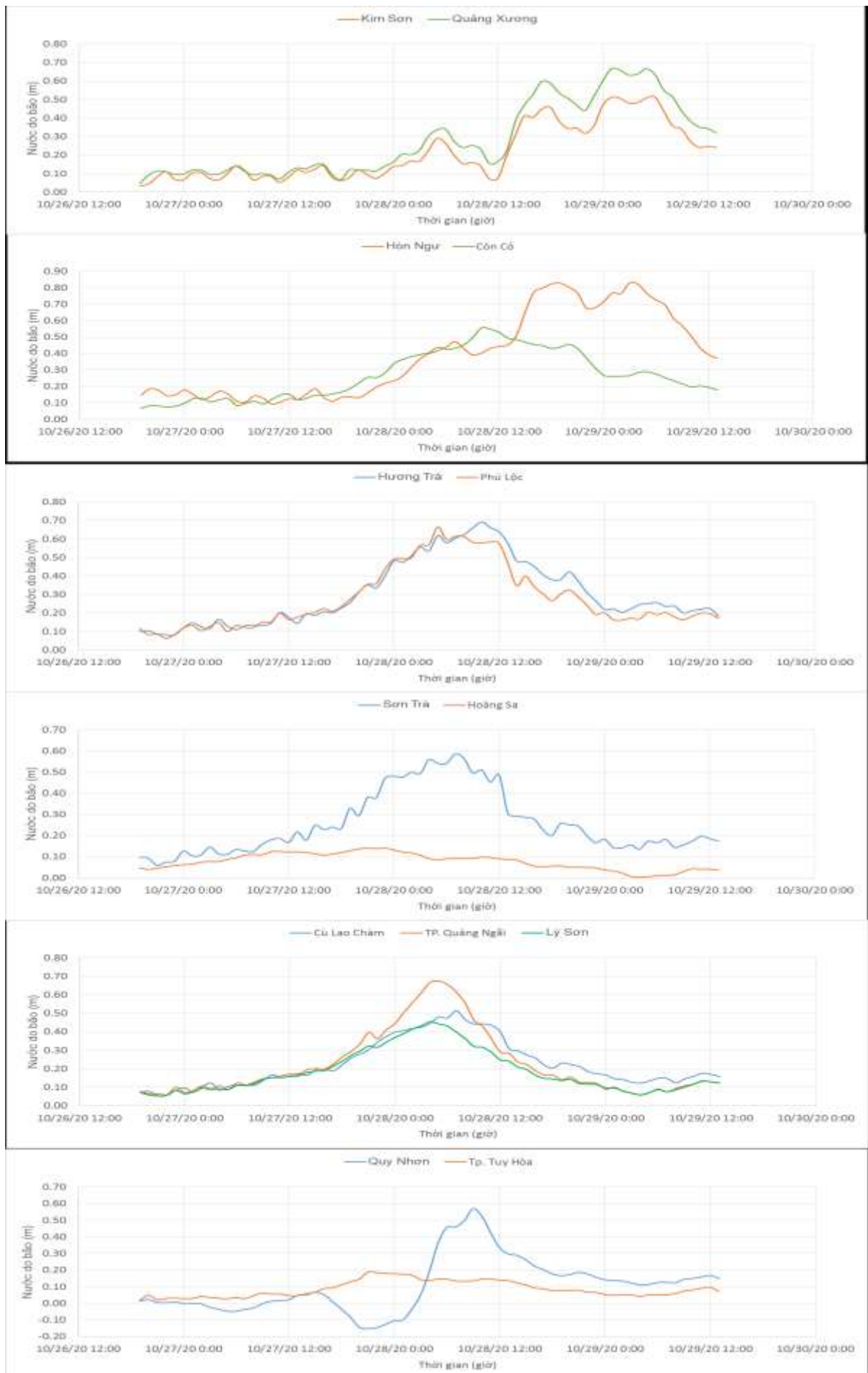
Nhận định:

Hồi 01h ngày 27/10/2020, vị trí tâm bão số 9 ở vào khoảng 13,5 độ vĩ Bắc và 116,2 độ kinh Đông, cách đảo Song Tử Tây khoảng 360km về phía Đông Đông Bắc. Dự báo trong 12 giờ tới, bão tiếp tục di chuyển theo hướng Tây.

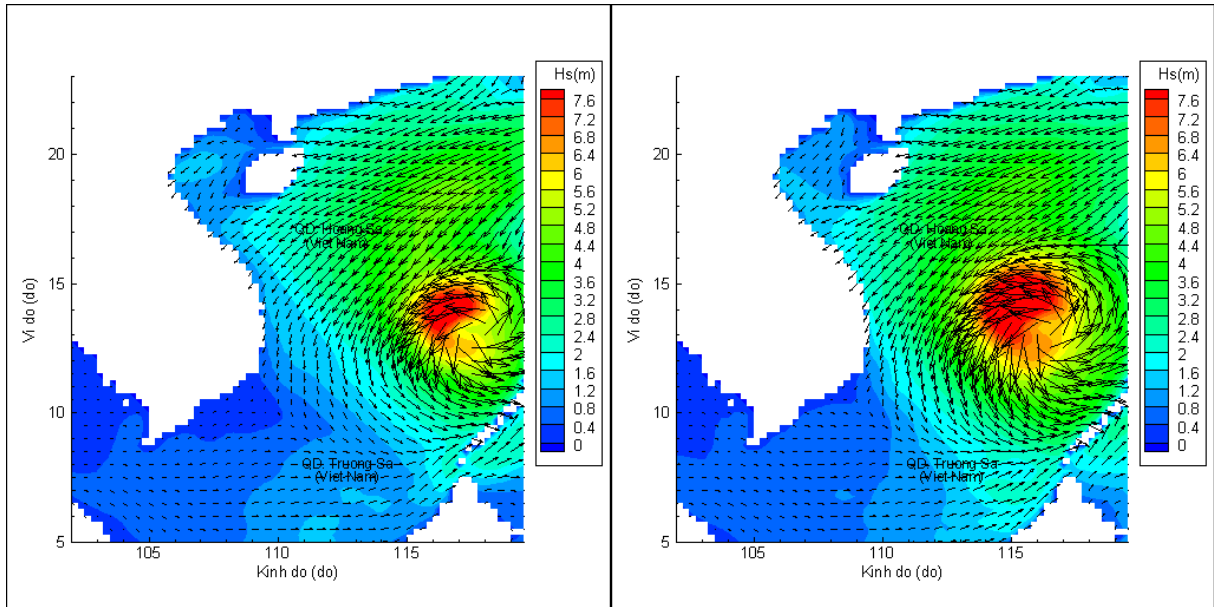
Do ảnh hưởng của bão, khu vực ven biển Quảng Trị đến Ninh Thuận, quần đảo Hoàng Sa, Bắc và Giữa Biển Đông độ cao sóng có thể lên tới 9 - 11m. Khu vực vịnh Bắc Bộ, Bình Thuận đến Cà Mau, quần đảo Trường Sa và Nam Biển Đông có sóng cao trên 4m. Mực nước dâng lớn nhất là 91cm tại khu vực Diễn Châu, tỉnh Nghệ An.

Dự báo bão số 9 sẽ đi vào đất liền các tỉnh từ Đà Nẵng đến Phú Yên khoảng 05h đến 10h ngày 28/10/2020, vào thời kỳ triều kém, với biên độ triều lớn nhất 40 cm.

Biến trình nước dâng tại các vị trí ảnh hưởng của Bão số 9

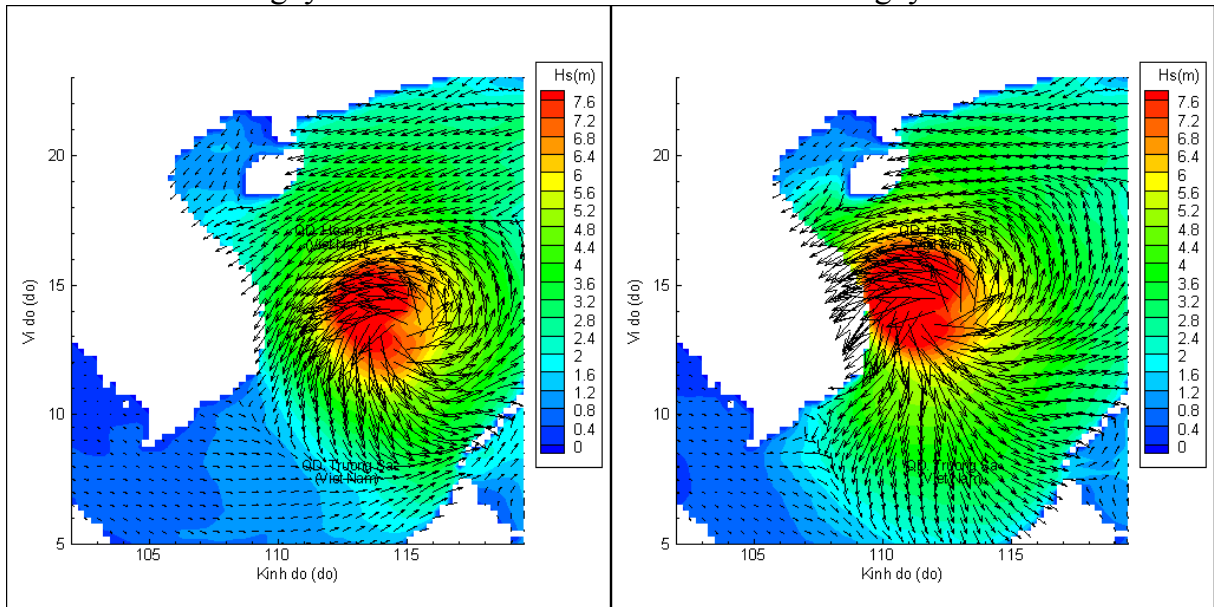


Phân bố độ cao sóng ven bờ và ngoài khơi biển Việt Nam



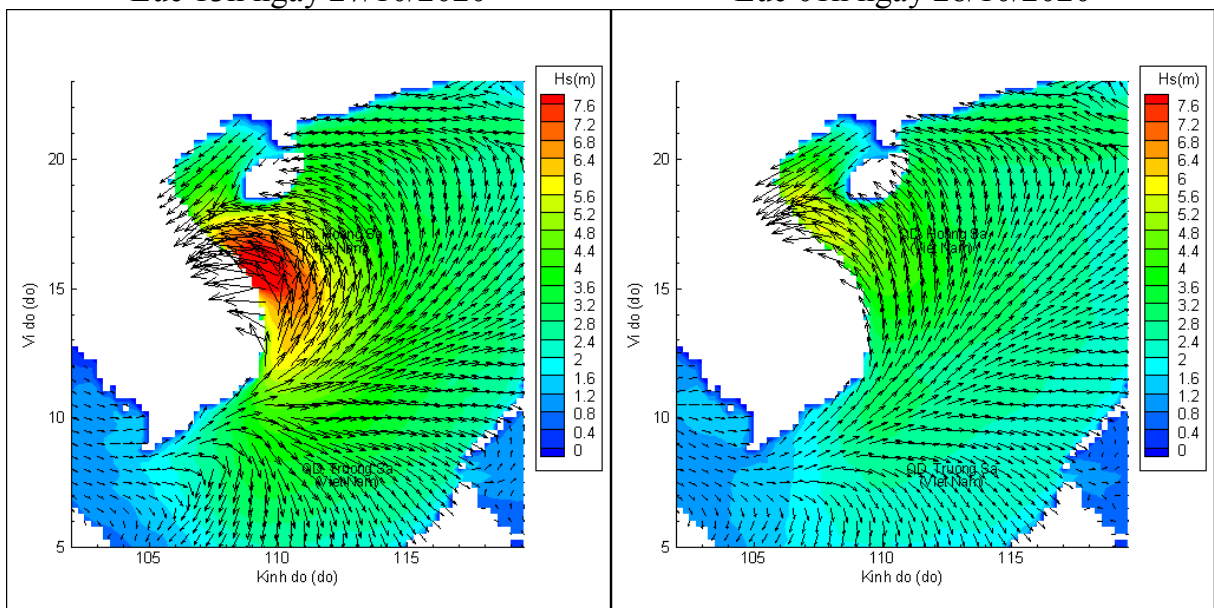
Lúc 01h ngày 27/10/2020

Lúc 07h ngày 27/10/2020



Lúc 13h ngày 27/10/2020

Lúc 01h ngày 28/10/2020



Lúc 13h ngày 28/10/2020

Lúc 01h ngày 29/10/2020