

**BẢN TIN DỰ BÁO NƯỚC DÂNG VÀ SÓNG TRONG BÃO SỐ 8**

(Lúc 19 giờ – ngày 24/10/2020)

Bảng giá trị nước dâng lớn nhất tại một số điểm ven biển trong bão số 8

Tỉnh	Địa danh	ND lớn nhất		
		Giá trị (cm)	Giờ (h)	Ngày/tháng
Thái Bình	Thái Thụy	40	10	25/10
Nam Định	Hải Hậu	40	9	25/10
Ninh Bình	Kim Sơn	39	9	25/10
Thanh Hóa	Quảng Xương	43	9	25/10
Nghệ An	Diễn Châu	51	8	25/10
	Hòn Ngu	51	7	25/10
Hà Tĩnh	Thạch Hà	48	6	25/10
Quảng Bình	Quảng Trạch	40	5	25/10
	Quảng Ninh	37	23	24/10
Quảng Trị	Gio Linh	35	22	24/10
	Cồn Cỏ	30	22	24/10
Thừa Thiên Huế	Hương Trà	30	18	24/10
	Phú Lộc	29	13	26/10
TP. Đà Nẵng	Liên Chiểu	27	13	26/10
	Sơn Trà	27	13	26/10
	Ngũ Hành Sơn	24	13	26/10
	Hoàng Sa	10	19	23/10

Vùng Biển	Độ cao sóng biển dự báo trong 48 giờ		
	Độ cao sóng (m)	Hướng thịnh hành	Ghi chú
<b>Khu vực ven bờ</b>			
Bắc vịnh Bắc Bộ	0,3 - 2,9	Đông Bắc	Cảnh báo
Nam vịnh Bắc Bộ	1,9 - 4,1	Đông Bắc	Cảnh báo
Quảng Trị đến Quảng Ngãi	2,8 - 5,1	Đông Bắc, Bắc	Cảnh báo
Bình Định đến Ninh Thuận	2,2 - 3,4	Đông Bắc, Bắc	Cảnh báo
Bình Thuận đến Cà Mau	0,3 - 2,3	Đông Bắc	Cảnh báo
Cà Mau đến Kiên Giang	0,3 - 1,6	Tây	
<b>Khu vực ngoài khơi</b>			
Quần đảo Hoàng Sa	3,9 - 5,0	Bắc, Đông Bắc	Cảnh báo
Quần đảo Trường Sa	2,0 - 2,8	Bắc	Cảnh báo
Bắc Biển Đông	2,7 - 6,3	Đông Bắc, Bắc, Đông	Cảnh báo
Giữa Biển Đông	2,4 - 7,3	Bắc, Tây Bắc	Cảnh báo
Nam Biển Đông	1,4 - 3,2	Bắc, Tây Bắc	Cảnh báo

**Tin phát lúc: 19 giờ 00**

Thời điểm phát tin dự báo tiếp theo: 01 giờ 00 ngày 25/10/2020

Người xây dựng bản tin: Lê Đức Quyền

Người soát bản tin: Lê Quốc Huy

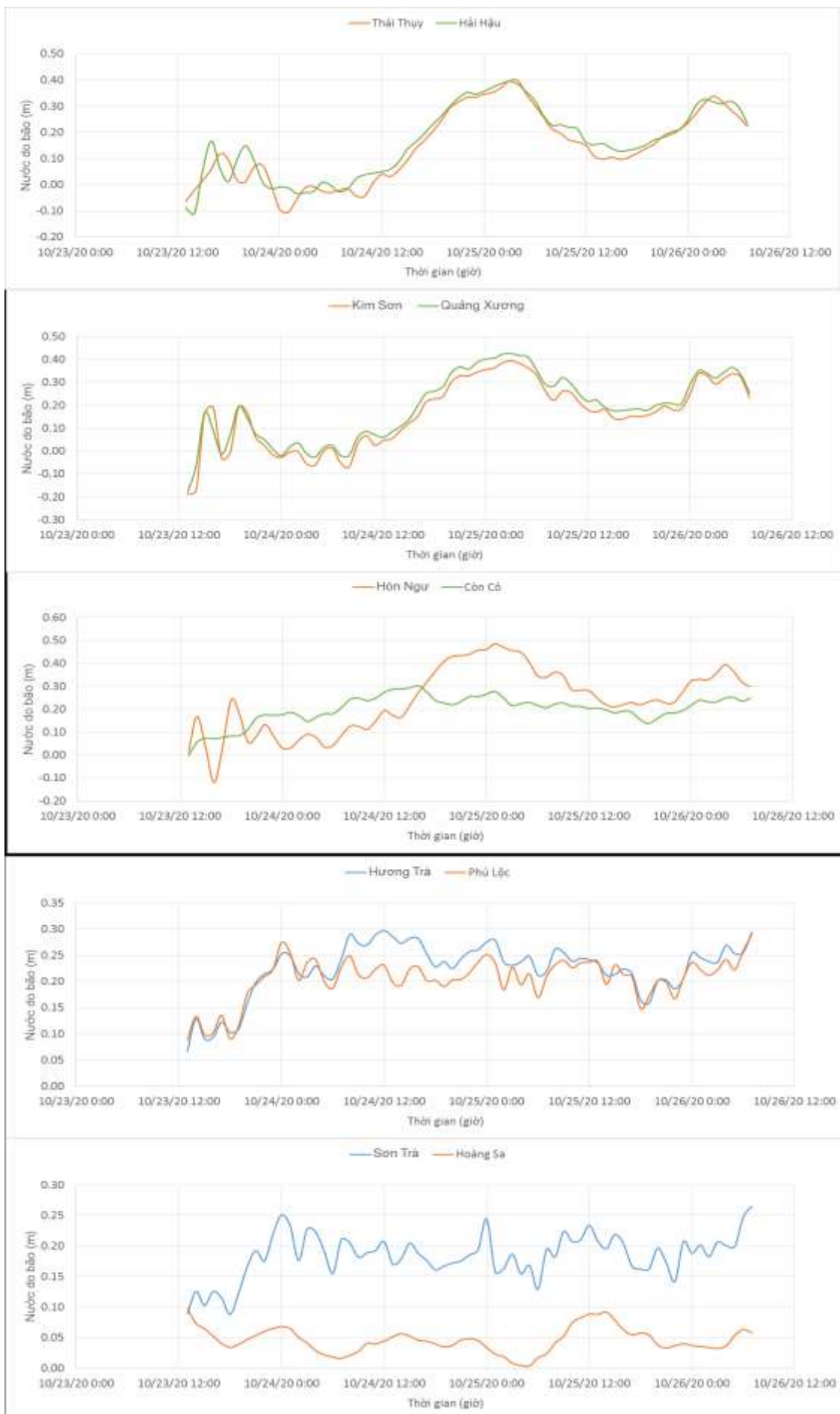
**Nhận định:**

Hồi 19h ngày 24/10/2020, vị trí tâm bão đang ở vào khoảng 17,2 độ vĩ Bắc và 111,3 độ kinh Đông, cách quần đảo Hoàng Sa khoảng 120km về phía Tây Tây Bắc. Dự báo trong 12 giờ tới, bão di chuyển theo hướng Tây.

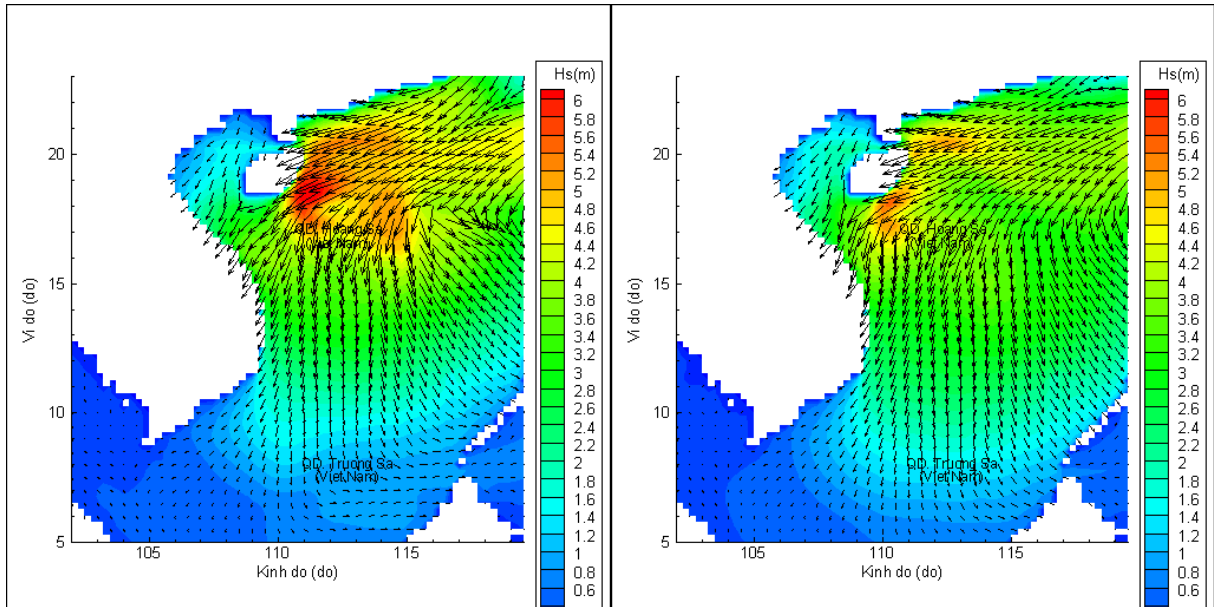
Do ảnh hưởng của bão, khu vực Bắc Biển Đông độ cao sóng dự báo có khả năng cao đến 6,3m. Khu vực ven biển Quảng Trị đến Quảng Ngãi và quần đảo Hoàng Sa có sóng cao từ 5,0 - 6,2m. Khu vực Nam Biển Đông và Nam vịnh Bắc Bộ có sóng cao từ 3,2 - 4,1m. Khu vực Bắc vịnh Bắc Bộ, quần đảo Trường Sa và khu vực Bình Định đến Ninh Thuận có sóng cao từ 2,8 - 3,4 m. Dự báo trong vài ngày tới khu vực Giữa biển Đông độ cao sóng có thể lên tới trên 8,0m. Ngoài ra, mực nước dâng dự báo cho vùng ven biển từ Thái Bình đến Quảng Nam lớn nhất là 51,0cm tại khu vực Diễn Châu và Hòn Ngư thuộc tỉnh Nghệ An.

Dự báo bão số 8 sẽ đổ bộ trực tiếp vào khu vực từ Hà Tĩnh đến Đà Nẵng, thời gian bão đổ bộ dự kiến vào khoảng từ 17h đến 23h ngày 25/10/2020, vào thời kỳ triều trung bình với mực nước triều dao động từ 75,0 – 140,0 cm.

## Biến trình nước dâng tại các vị trí ảnh hưởng của Bão số 8

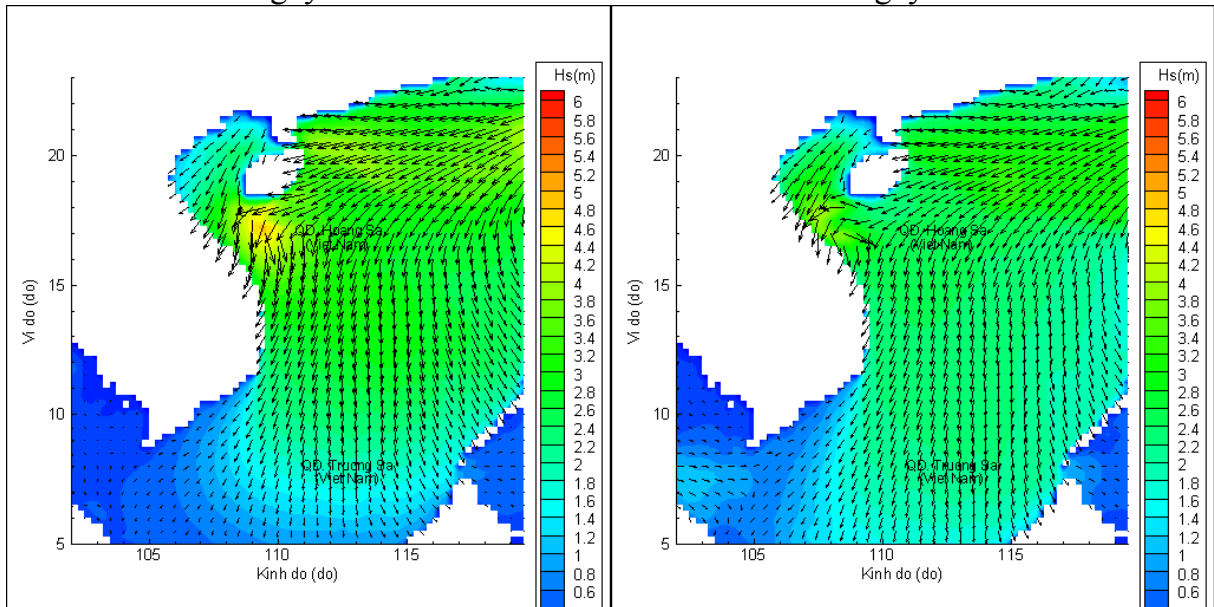


# Phân bố độ cao sóng ven bờ và ngoài khơi biển Việt Nam



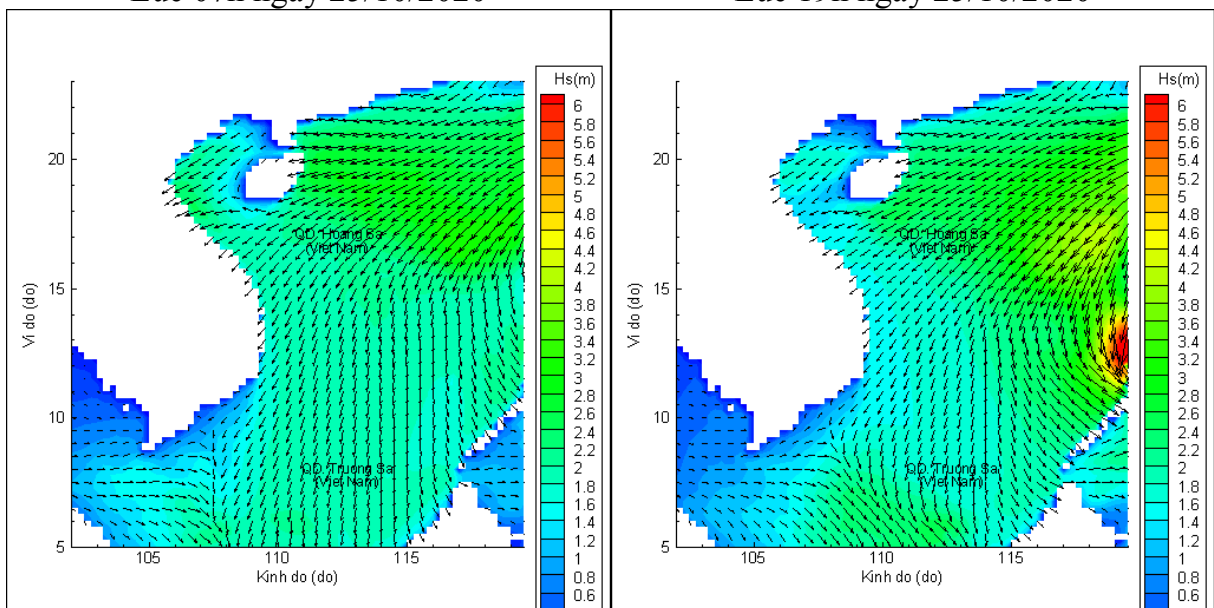
Lúc 19h ngày 24/10/2020

Lúc 01h ngày 25/10/2020



Lúc 07h ngày 25/10/2020

Lúc 19h ngày 25/10/2020



Lúc 07h ngày 26/10/2020

Lúc 19h ngày 26/10/2020