

BẢN TIN DỰ BÁO NƯỚC DÂNG VÀ SÓNG TRONG BÃO SỐ 8

(Lúc 01 giờ – ngày 24/10/2020)

Bảng giá trị nước dâng lớn nhất tại một số điểm ven biển trong bão số 8

Tỉnh	Địa danh	ND lớn nhất		
		Giá trị (cm)	Giờ (h)	Ngày/ tháng
Thái Bình	Thái Thụy	46	12	26/10
Nam Định	Hải Hậu	47	10	26/10
Ninh Bình	Kim Sơn	49	10	26/10
Thanh Hóa	Quảng Xương	52	10	26/10
Nghệ An	Diễn Châu	68	10	26/10
	Hòn Ngu	65	9	26/10
Hà Tĩnh	Thạch Hà	62	8	26/10
Quảng Bình	Quảng Trạch	43	6	26/10
	Quảng Ninh	35	15	26/10
Quảng Trị	Gio Linh	33	15	26/10
	Cồn Cỏ	29	15	26/10
Thừa Thiên Huế	Hương Trà	30	18	26/10
	Phú Lộc	28	18	26/10
TP. Đà Nẵng	Liên Chiểu	24	18	26/10
	Sơn Trà	24	18	26/10
	Ngũ Hành Sơn	23	17	26/10
	Hoàng Sa	11	17	24/10

Vùng Biển	Độ cao sóng biển dự báo trong 48 giờ		
	Độ cao sóng (m)	Hướng thịnh hành	Ghi chú
Khu vực ven bờ			
Bắc vịnh Bắc Bộ	0.3 - 3.4	Đông Bắc, Bắc	Cảnh báo
Nam vịnh Bắc Bộ	2.6 - 4.4	Đông Bắc, Bắc	Cảnh báo
Quảng Trị đến Quảng Ngãi	2.8 - 4.6	Đông Bắc, Bắc	Cảnh báo
Bình Định đến Ninh Thuận	2.7 - 3.7	Bắc, Đông Bắc	Cảnh báo
Bình Thuận đến Cà Mau	0.3 - 2.7	Đông Bắc	Cảnh báo
Cà Mau đến Kiên Giang	0.3 - 1.6	Tây, Đông Bắc	
Khu vực ngoài khơi			
Quần đảo Hoàng Sa	4.3 - 6.3	Bắc	Cảnh báo
Quần đảo Trường Sa	2.3 - 3.0	Bắc	Cảnh báo
Bắc Biển Đông	2.7 - 9.0	Đông Bắc, Bắc, Đông	Cảnh báo
Giữa Biển Đông	1.9 - 4.2	Bắc	Cảnh báo
Nam Biển Đông	1.4 - 2.8	Bắc	Cảnh báo

Tin phát lúc: 01 giờ 00

Thời điểm phát tin dự báo tiếp theo: 07 giờ 00 ngày 24/10/2020

Người xây dựng bản tin: Trần Văn Mỹ

Người soát bản tin: Lê Quốc Huy

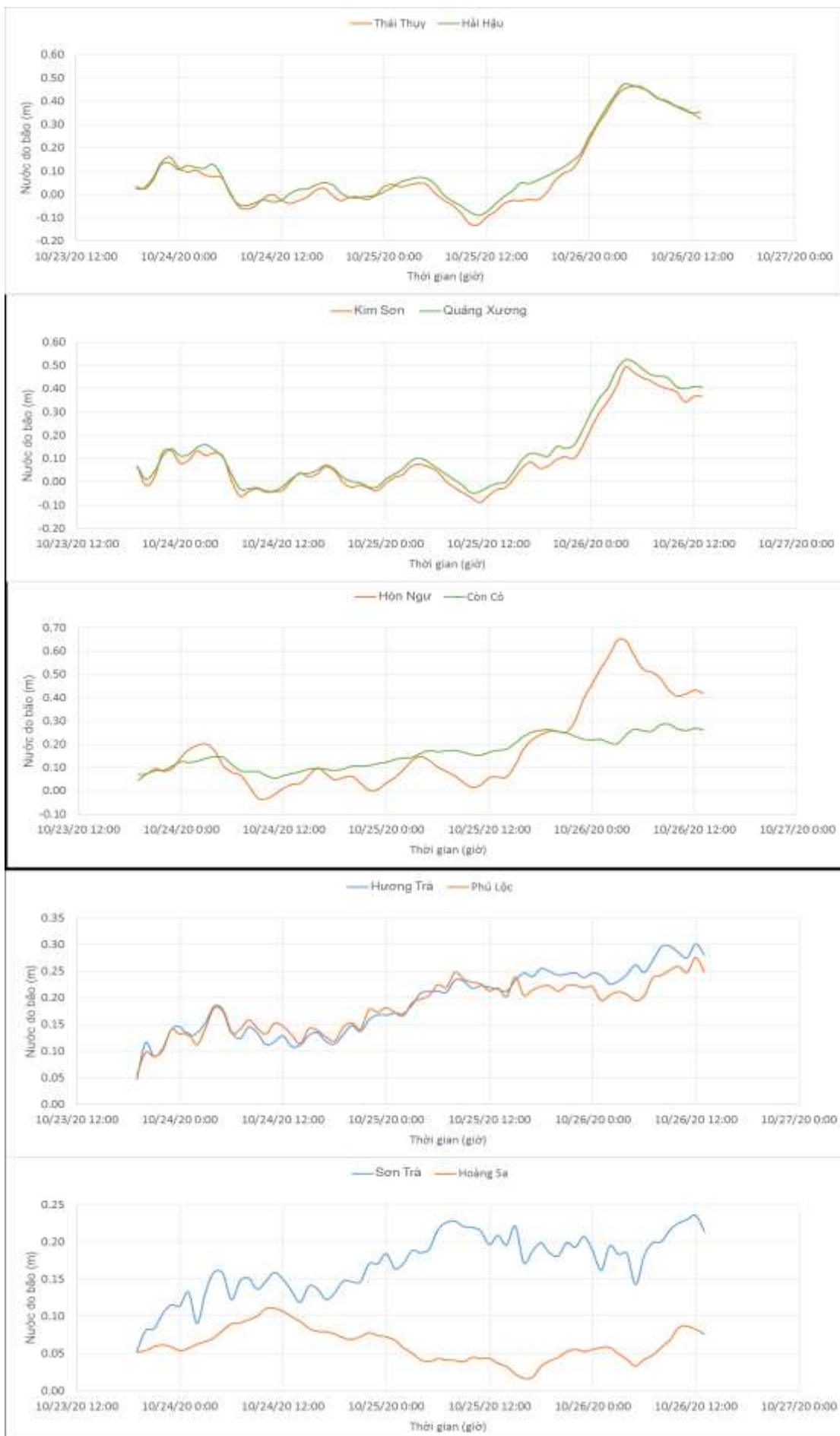
Nhận định:

Hồi 01h ngày 24/10/2020, vị trí tâm bão đang ở vào khoảng 17,9 độ vĩ Bắc và 113,8 độ kinh Đông, cách quần đảo Hoàng Sa khoảng 160km về phía Đông Đông Bắc. Dự báo trong 12 giờ tới, bão di chuyển theo hướng Tây.

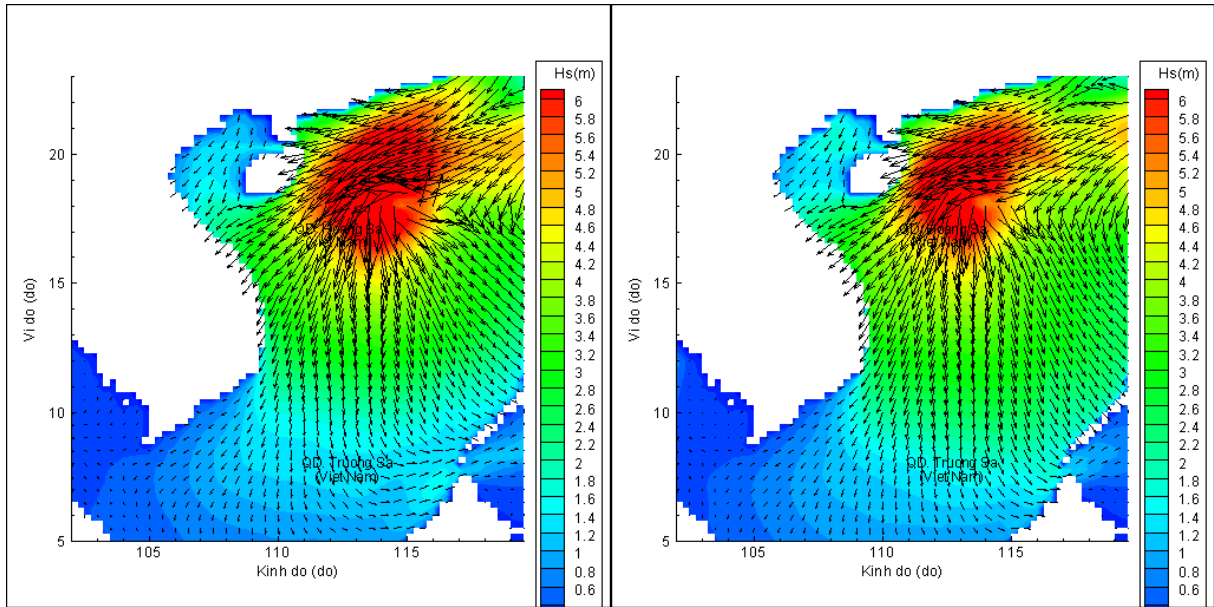
Do ảnh hưởng của bão, khu vực Bắc Biển Đông độ cao sóng dự báo có khả năng cao đến 9,0m. Khu vực quần đảo Hoàng Sa có sóng cao trên 6,0 m. Khu vực ven biển từ Quảng Trị đến Quảng Ngãi, giữa Biển Đông và Nam vịnh Bắc Bộ có sóng cao trên 4m. Khu vực Bắc vịnh Bắc Bộ, quần đảo Trường Sa và khu vực Bình Định đến Ninh Thuận có sóng cao từ 3,0-3,7 m. Ngoài ra, mực nước dâng dự báo cho vùng ven biển từ Thái Bình đến Quảng Nam lớn nhất là 68,0cm tại khu vực Diễn Châu thuộc tỉnh Nghệ An.

Dự báo bão số 8 sẽ đổ bộ trực tiếp vào khu vực từ Hà Tĩnh đến Quảng Trị, thời gian bão đổ bộ dự kiến vào khoảng từ 15h đến 20h ngày 25/10/2020, vào thời kỳ triều xuống với mực nước triều dao động từ 75-135 cm.

Biến trình nước dâng tại các vị trí ảnh hưởng của Bão số 8

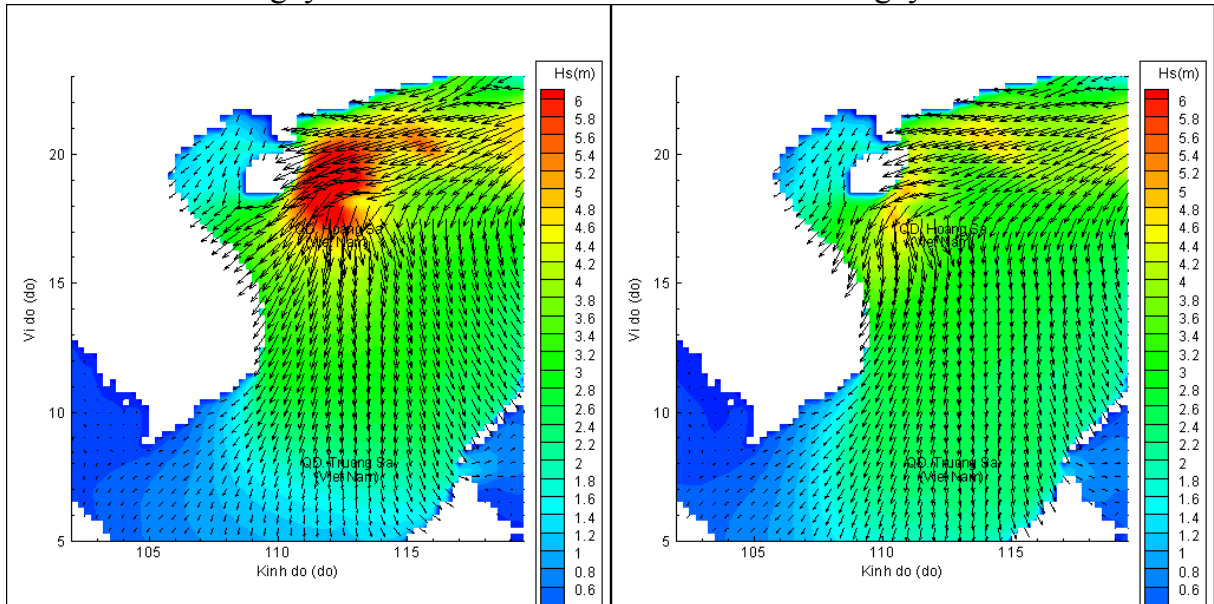


Phân bố độ cao sóng ven bờ và ngoài khơi biển Việt Nam



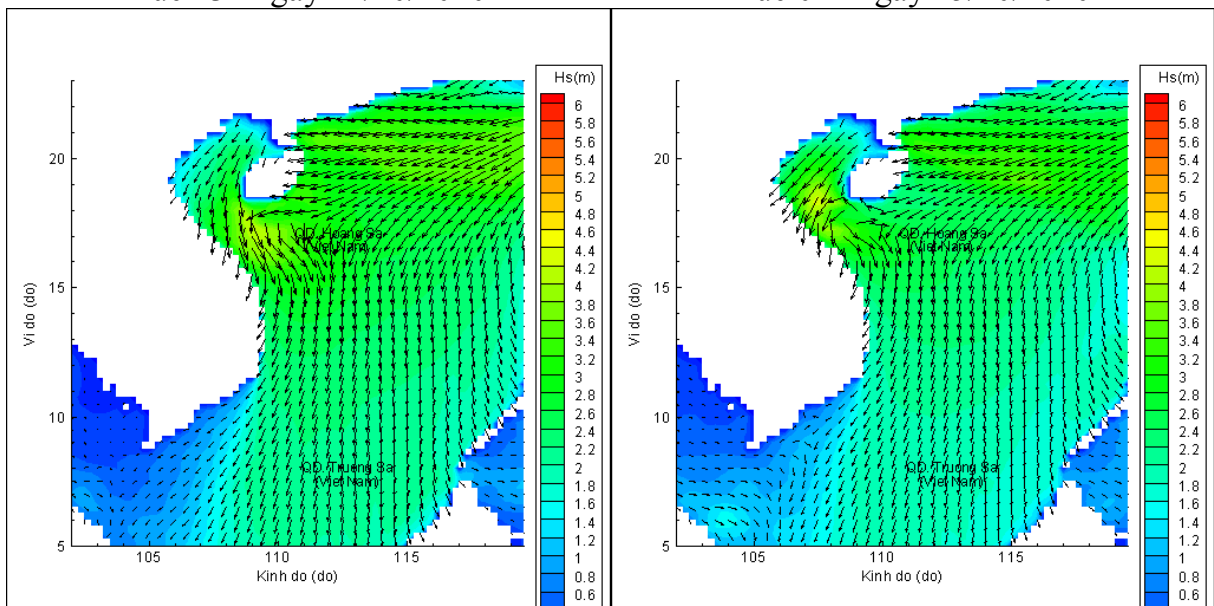
Lúc 01h ngày 24/10/2020

Lúc 07h ngày 24/10/2020



Lúc 13h ngày 24/10/2020

Lúc 01h ngày 25/10/2020



Lúc 13h ngày 25/10/2020

Lúc 01h ngày 26/10/2020