

BẢN TIN DỰ BÁO NƯỚC DÂNG VÀ SÓNG TRONG BÃO SỐ 8

(Lúc 19 giờ – ngày 23/10/2020)

Bảng giá trị nước dâng lớn nhất tại một số điểm ven biển trong bão số 8

Tỉnh	Địa danh	ND lớn nhất		
		Giá trị (cm)	Giờ (h)	Ngày/ tháng
Thái Bình	Thái Thụy	40	11	26/10
Nam Định	Hải Hậu	45	11	26/10
Ninh Bình	Kim Sơn	49	11	26/10
Thanh Hóa	Quảng Xương	52	11	26/10
Nghệ An	Diễn Châu	62	11	26/10
	Hòn Ngu	56	11	26/10
Hà Tĩnh	Thạch Hà	55	4	26/10
Quảng Bình	Quảng Trạch	50	0	26/10
	Quảng Ninh	45	23	25/10
Quảng Trị	Gio Linh	34	22	25/10
	Cồn Cỏ	31	22	25/10
Thừa Thiên Huế	Hương Trà	27	15	25/10
	Phú Lộc	27	14	25/10
TP. Đà Nẵng	Liên Chiểu	23	14	25/10
	Sơn Trà	25	14	25/10
	Ngũ Hành Sơn	21	14	25/10
	Hoàng Sa	13	20	24/10

Vùng Biển	Độ cao sóng biển dự báo trong 48 giờ		
	Độ cao sóng (m)	Hướng thịnh hành	Ghi chú
Khu vực ven bờ			
Bắc vịnh Bắc Bộ	0.3 - 3.5	Đông Bắc	Cảnh báo
Nam vịnh Bắc Bộ	2.3 - 5.3	Đông Bắc, Bắc	Cảnh báo
Quảng Trị đến Quảng Ngãi	3.0 - 5.4	Đông Bắc, Bắc	Cảnh báo
Bình Định đến Ninh Thuận	2.8 - 3.7	Bắc, Đông Bắc	Cảnh báo
Bình Thuận đến Cà Mau	0.3 - 2.8	Đông Bắc	Cảnh báo
Cà Mau đến Kiên Giang	0.3 - 1.6	Tây, Đông Bắc	
Khu vực ngoài khơi			
Quần đảo Hoàng Sa	4.5 - 6.4	Bắc, Tây Bắc	Cảnh báo
Quần đảo Trường Sa	2.3 - 3.1	Bắc	Cảnh báo
Bắc Biển Đông	2.8 - 9.1	Đông Bắc, Bắc, Đông	Cảnh báo
Giữa Biển Đông	1.9 - 4.3	Bắc, Tây Bắc	Cảnh báo
Nam Biển Đông	1.1 - 2.9	Bắc	Cảnh báo

Tin phát lúc: 19 giờ 00

Thời điểm phát tin dự báo tiếp theo: 01 giờ 00 ngày 24/10/2020

Người xây dựng bản tin: Trần Văn Mỹ

Người soát bản tin: Lê Quốc Huy

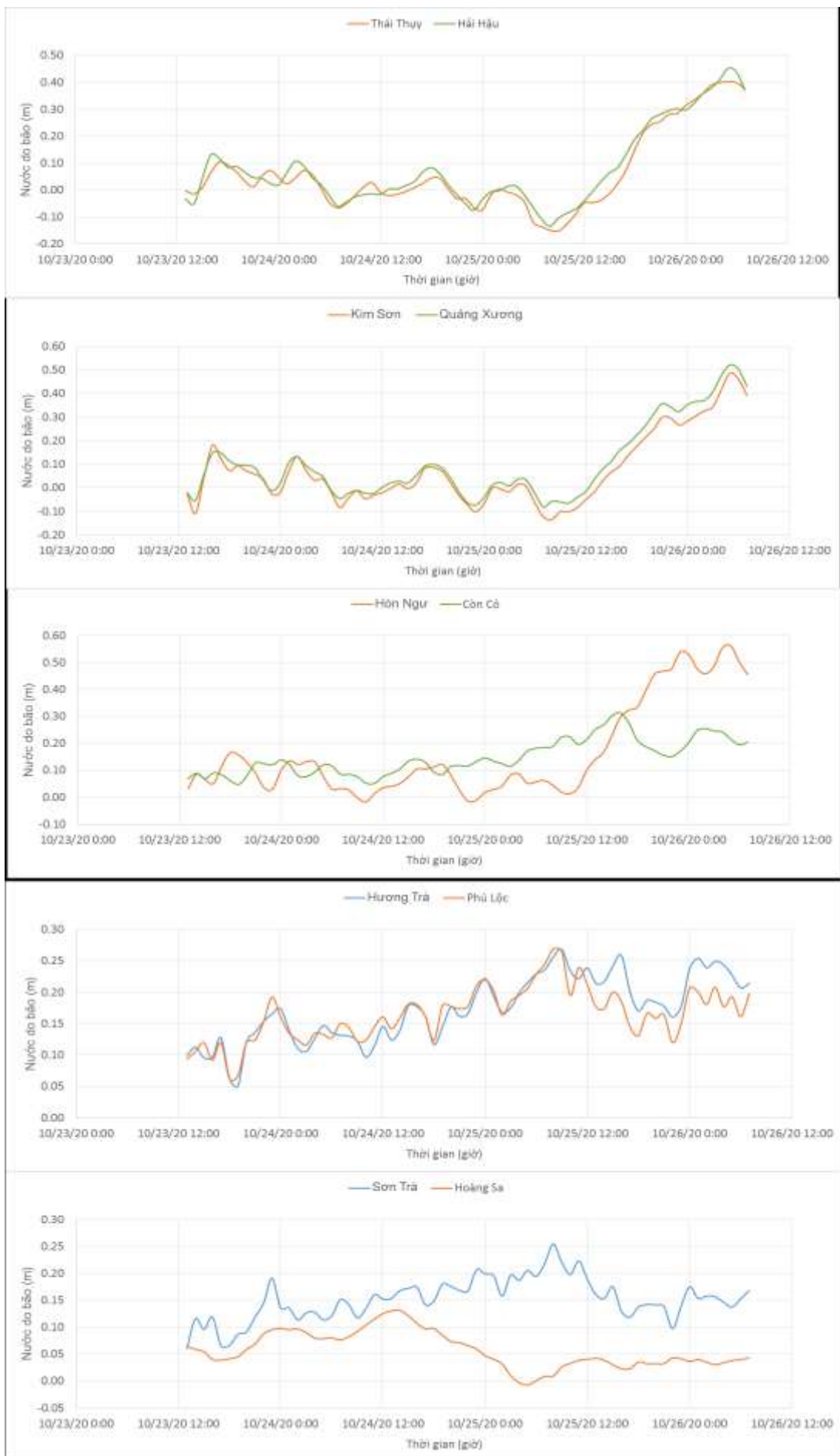
Nhận định:

Hồi 19h ngày 23/10/2020, vị trí tâm bão đang ở vào khoảng 17,9 độ vĩ Bắc và 114,3 độ kinh Đông, cách quần đảo Hoàng Sa khoảng 230km về phía Đông Đông Bắc. Dự báo trong 12 giờ tới, bão di chuyển theo hướng Tây.

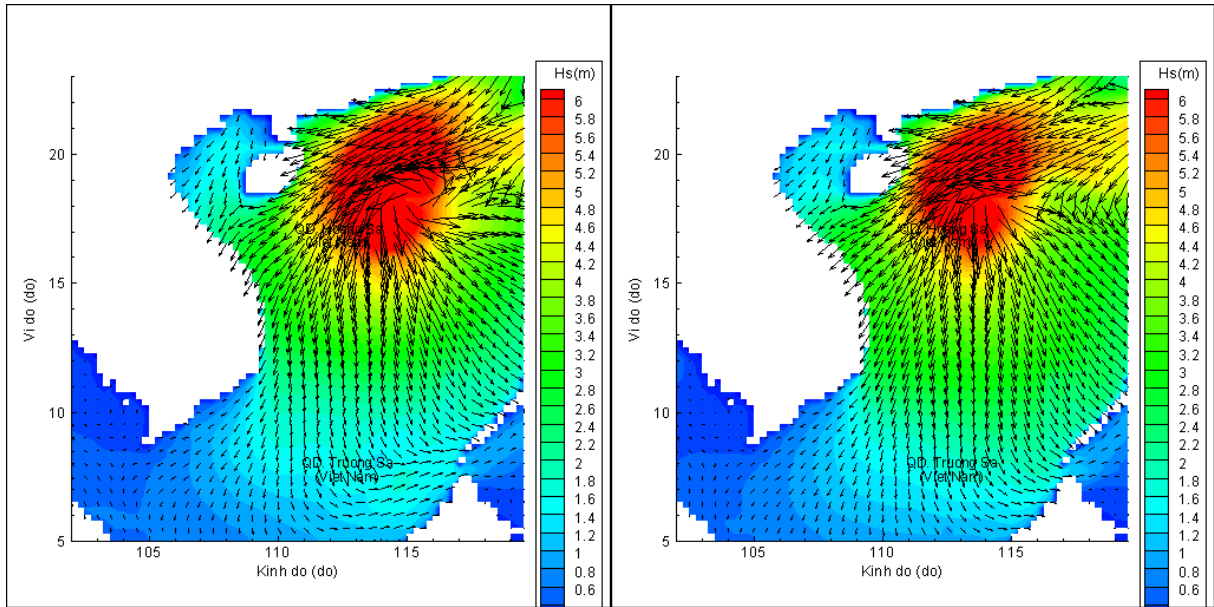
Do ảnh hưởng của bão, khu vực Bắc Biển Đông độ cao sóng dự báo có khả năng cao đến 9,1m. Khu vực ven biển từ Quảng Trị đến Quảng Ngãi, quần đảo Hoàng Sa và Nam vịnh Bắc Bộ có sóng cao từ 5,3-6,4 m. Khu vực giữa Biển Đông có sóng cao trên 4m. Khu vực Bắc vịnh Bắc Bộ, quần đảo Trường Sa và khu vực Bình Định đến Ninh Thuận có sóng cao từ 3,1-3,7 m. Ngoài ra, mực nước dâng dự báo cho vùng ven biển từ Thái Bình đến Quảng Nam lớn nhất là 62,0cm tại khu vực Diễn Châu thuộc tỉnh Nghệ An.

Dự báo bão số 8 sẽ đổ bộ trực tiếp vào khu vực từ Hà Tĩnh đến Quảng Trị, thời gian bão đổ bộ dự kiến vào khoảng từ 15h đến 20h ngày 25/10/2020, vào thời kỳ triều xuống với mực nước triều dao động từ 75-135 cm.

Biến trình nước dâng tại các vị trí ảnh hưởng của Bão số 8

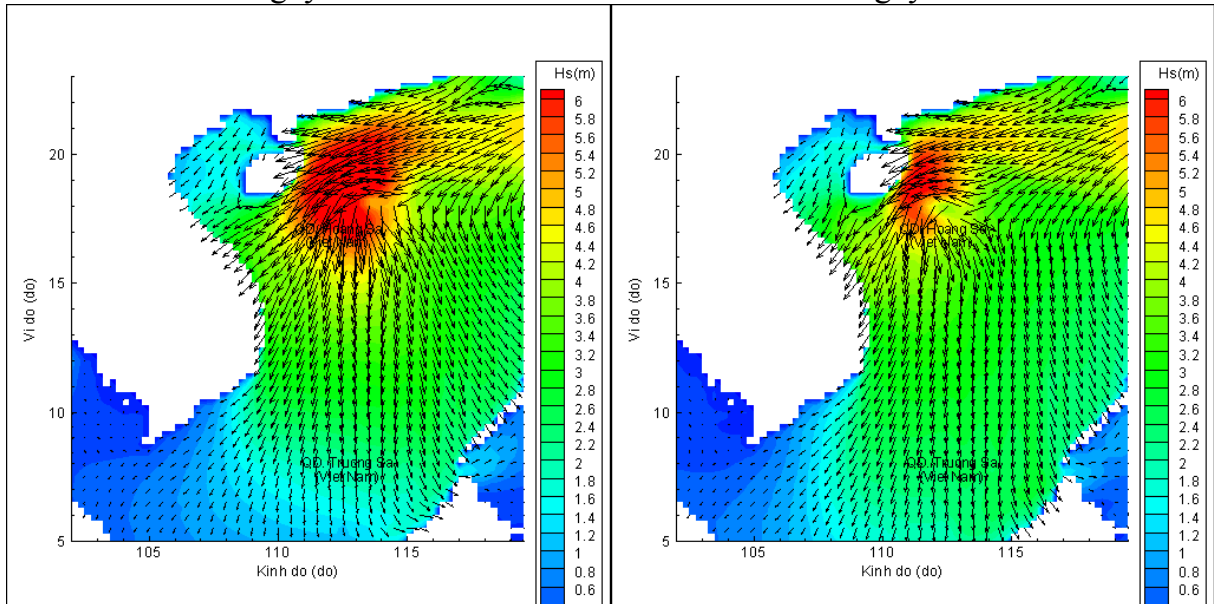


Phân bố độ cao sóng ven bờ và ngoài khơi biển Việt Nam



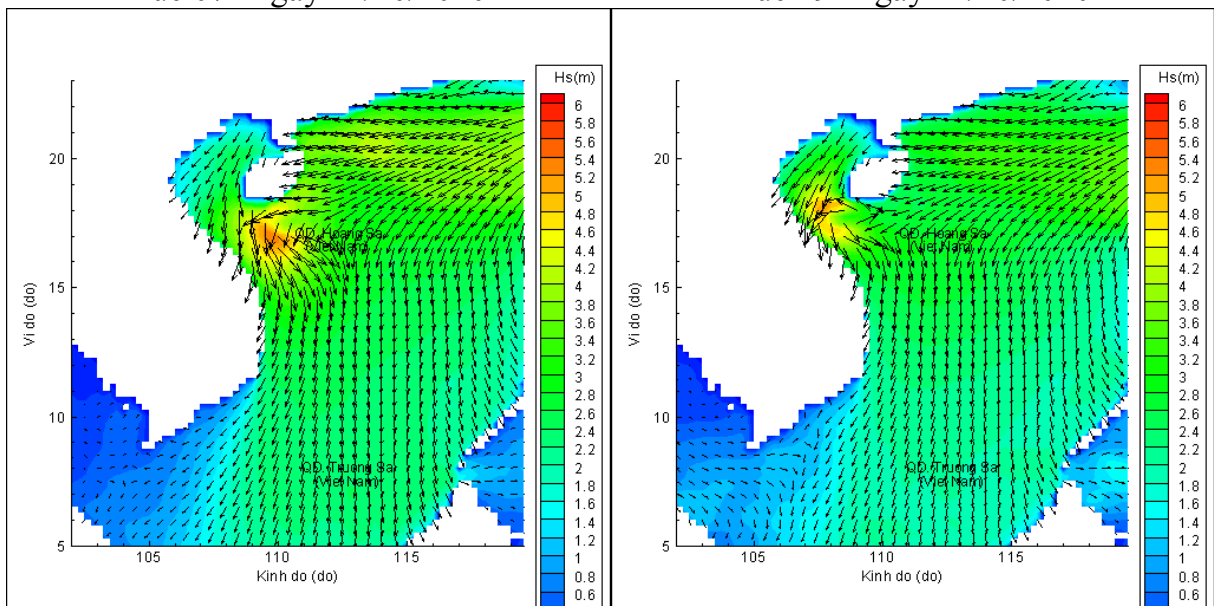
Lúc 19h ngày 23/10/2020

Lúc 01h ngày 24/10/2020



Lúc 07h ngày 24/10/2020

Lúc 19h ngày 24/10/2020



Lúc 07h ngày 25/10/2020

Lúc 19h ngày 25/10/2020