

BẢN TIN DỰ BÁO NƯỚC DÂNG VÀ SÓNG TRONG BÃO SỐ 8

(Lúc 07 giờ – ngày 23/10/2020)

Bảng giá trị nước dâng lớn nhất tại một số điểm ven biển trong bão số 8

Tỉnh	Địa danh	ND lớn nhất		
		Giá trị (cm)	Giờ (h)	Ngày/tháng
Thái Bình	Thái Thụy	47	22	25/10
Nam Định	Hải Hậu	50	23	25/10
Ninh Bình	Kim Sơn	52	23	25/10
Thanh Hóa	Quảng Xương	58	23	25/10
Nghệ An	Diễn Châu	71	22	25/10
	Hòn Ngu	69	22	25/10
Hà Tĩnh	Thạch Hà	61	23	25/10
Quảng Bình	Quảng Trạch	52	23	25/10
	Quảng Ninh	41	23	25/10
Quảng Trị	Gio Linh	31	1	26/10
	Cồn Cỏ	27	1	26/10
Thừa Thiên Huế	Hương Trà	26	1	26/10
	Phú Lộc	23	1	26/10
TP. Đà Nẵng	Liên Chiểu	20	1	26/10
	Sơn Trà	21	5	25/10
	Ngũ Hành Sơn	20	5	25/10
	Hoàng Sa	13	8	24/10

Vùng Biển	Độ cao sóng biển dự báo trong 48 giờ		
	Độ cao sóng (m)	Hướng thịnh hành	Ghi chú
Khu vực ven bờ			
Bắc vịnh Bắc Bộ	0.3 - 3.9	Đông Bắc, Bắc	Cảnh báo
Nam vịnh Bắc Bộ	2.1 - 4.8	Đông Bắc, Bắc	Cảnh báo
Quảng Trị đến Quảng Ngãi	3.1 - 5.5	Đông Bắc, Bắc	Cảnh báo
Bình Định đến Ninh Thuận	2.7 - 4.2	Bắc, Đông Bắc	Cảnh báo
Bình Thuận đến Cà Mau	0.3 - 2.7	Đông Bắc	Cảnh báo
Cà Mau đến Kiên Giang	0.3 - 0.9	Tây, Đông Bắc	
Khu vực ngoài khơi			
Quần đảo Hoàng Sa	4.8 - 6.5	Bắc, Tây Bắc	Cảnh báo
Quần đảo Trường Sa	2.3 - 3.1	Bắc	Cảnh báo
Bắc Biển Đông	2.9 - 9.0	Đông Bắc, Bắc, Đông	Cảnh báo
Giữa Biển Đông	1.9 - 4.5	Bắc, Tây Bắc	Cảnh báo
Nam Biển Đông	1.0 - 2.9	Bắc	Cảnh báo

Tin phát lúc: 07 giờ 00

Thời điểm phát tin dự báo tiếp theo: 13 giờ 00 ngày 23/10/2020

Người xây dựng bản tin: Lê Đức Quyền

Người soát bản tin: Lê Quốc Huy

Nhận định:

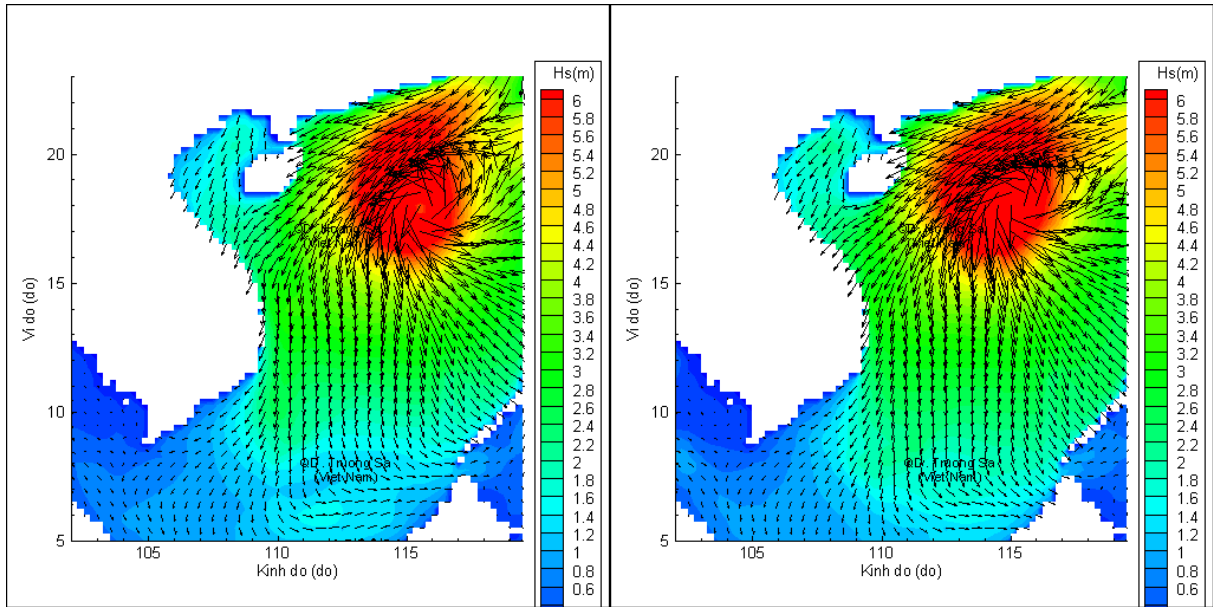
Hồi 07h ngày 23/10/2020, vị trí tâm bão đang ở vào khoảng 17,4 độ vĩ Bắc và 115,0 độ kinh Đông, cách quần đảo Hoàng Sa khoảng 320km về phía Đông. Dự báo trong 12 giờ tới, bão di chuyển theo hướng Tây Tây Bắc.

Do ảnh hưởng của bão, khu vực Bắc Biển Đông độ cao sóng dự báo có khả năng cao đến 9,0m. Khu vực ven biển từ Quảng Trị đến Ninh Thuận, khu vực Giữa Biển Đông và quần đảo Trường Sa có sóng cao từ 3,0 – 5,5m. Khu vực Giữa Biển Đông, quần đảo Hoàng Sa có độ cao sóng từ 4,4 – 6,5m. Khu vực vịnh Bắc Bộ sóng cao trên 3,5m. Ngoài ra, mực nước dâng dự báo cho vùng ven biển từ Thái Bình đến Quảng Nam lớn nhất là 71,0cm tại khu vực Diên Châu và Hòn Ngư thuộc khu vực ven biển tỉnh Nghệ An.

Biến trình nước dâng tại các vị trí ảnh hưởng của Bão số 8

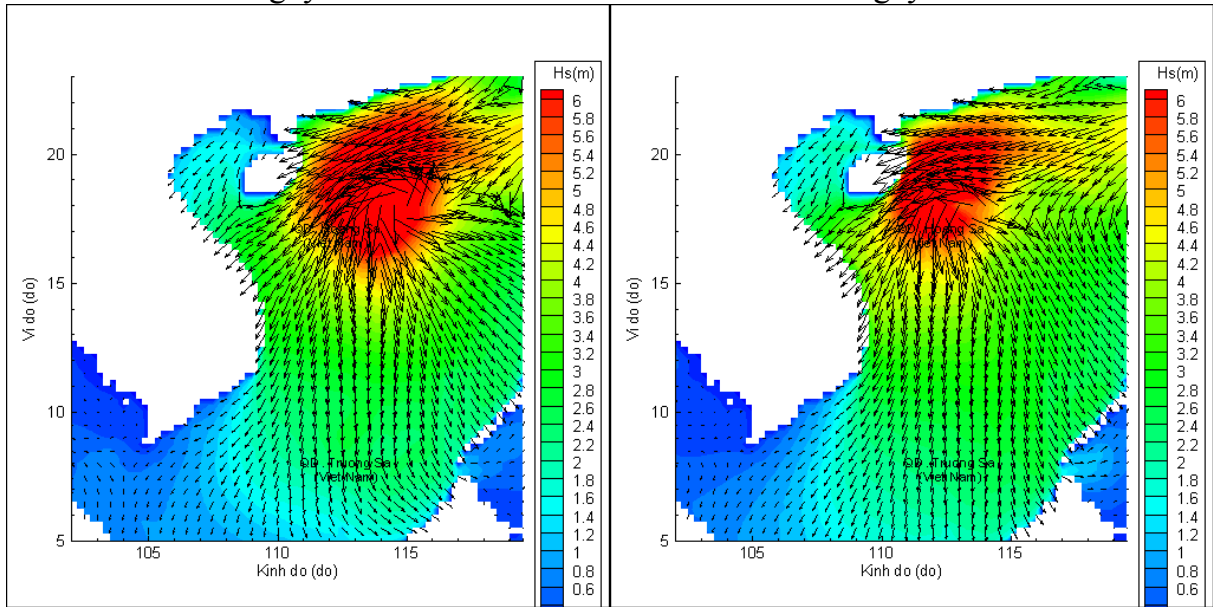


Phân bố độ cao sóng ven bờ và ngoài khơi biển Việt Nam



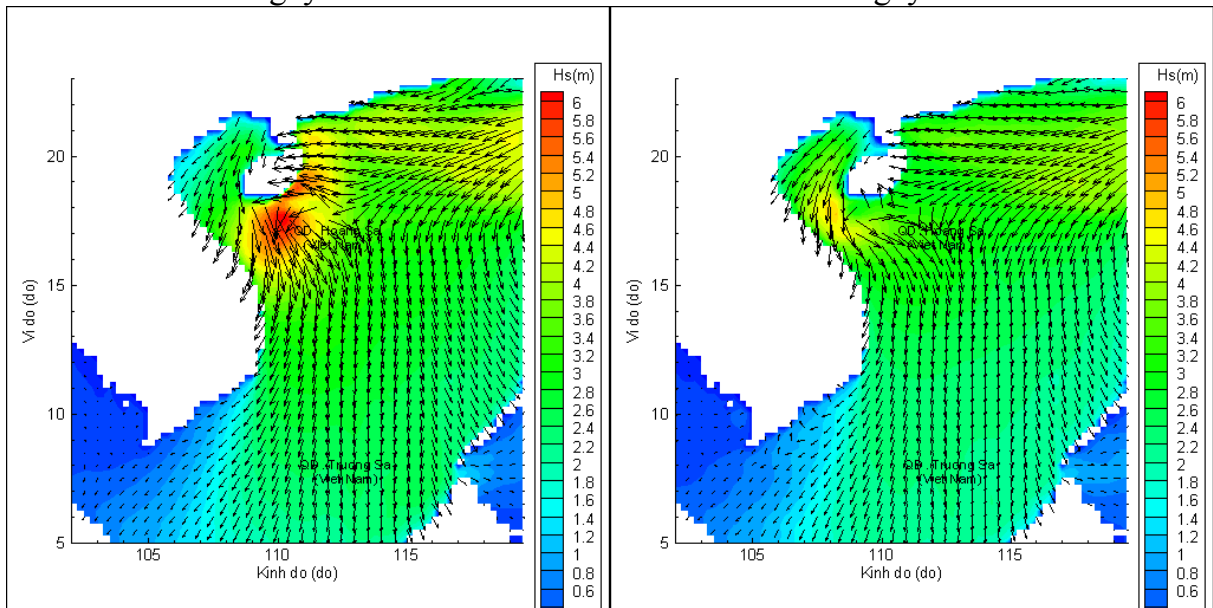
Lúc 07h ngày 23/10/2020

Lúc 13h ngày 23/10/2020



Lúc 19h ngày 23/10/2020

Lúc 07h ngày 24/10/2020



Lúc 19h ngày 24/10/2020

Lúc 07h ngày 25/10/2020