

**BẢN TIN CẢNH BÁO SÓNG TRONG BÃO GẦN BIỂN ĐÔNG**

(Lúc 19 giờ – ngày 20/10/2020)

Vùng Biển	Độ cao sóng biển dự báo trong 48 giờ		
	Độ cao sóng (m)	Hướng thịnh hành	Ghi chú
<b>Khu vực ven bờ</b>			
Bắc vịnh Bắc Bộ	0.3 - 3.2	Bắc, Đông Bắc	Cảnh báo
Nam vịnh Bắc Bộ	2.2 - 3.4	Đông Bắc, Bắc	Cảnh báo
Quảng Trị đến Quảng Ngãi	2.7 - 3.8	Đông Bắc	Cảnh báo
Bình Định đến Ninh Thuận	3.2 - 3.9	Đông Bắc	Cảnh báo
Bình Thuận đến Cà Mau	0.3 - 3.0	Đông Bắc, Tây Bắc	Cảnh báo
Cà Mau đến Kiên Giang	0.3 - 1.2	Tây Bắc	
<b>Khu vực ngoài khơi</b>			
Quần đảo Hoàng Sa	3.6 - 4.4	Đông Bắc	Cảnh báo
Quần đảo Trường Sa	2.4 - 3.2	Bắc	Cảnh báo
Bắc Biển Đông	3.1 - 6.6	Đông Bắc	Cảnh báo
Giữa Biển Đông	1.8 - 5.0	Bắc, Đông Bắc	Cảnh báo
Nam Biển Đông	1.2 - 2.9	Bắc, Tây Bắc	Cảnh báo

**Tin phát lúc: 19 giờ 00**

Thời điểm phát tin dự báo tiếp theo: 01h giờ 00 ngày 21/10/2020

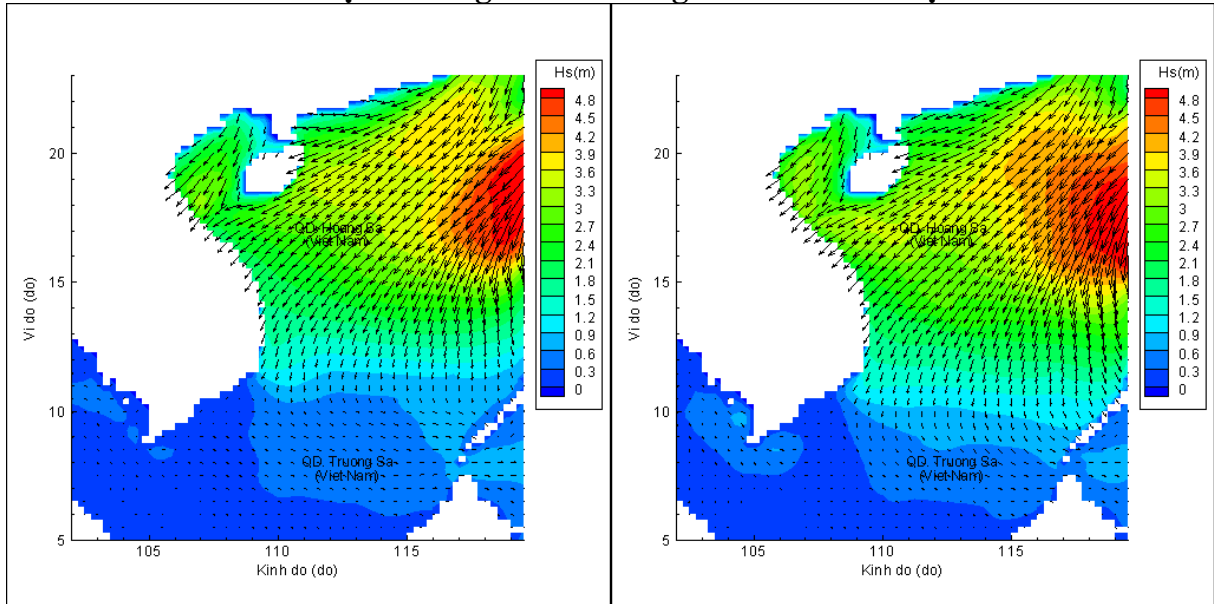
Người xây dựng bản tin: Trần Văn Mỹ

Người soát bản tin: Lê Quốc Huy

**Nhận định:**

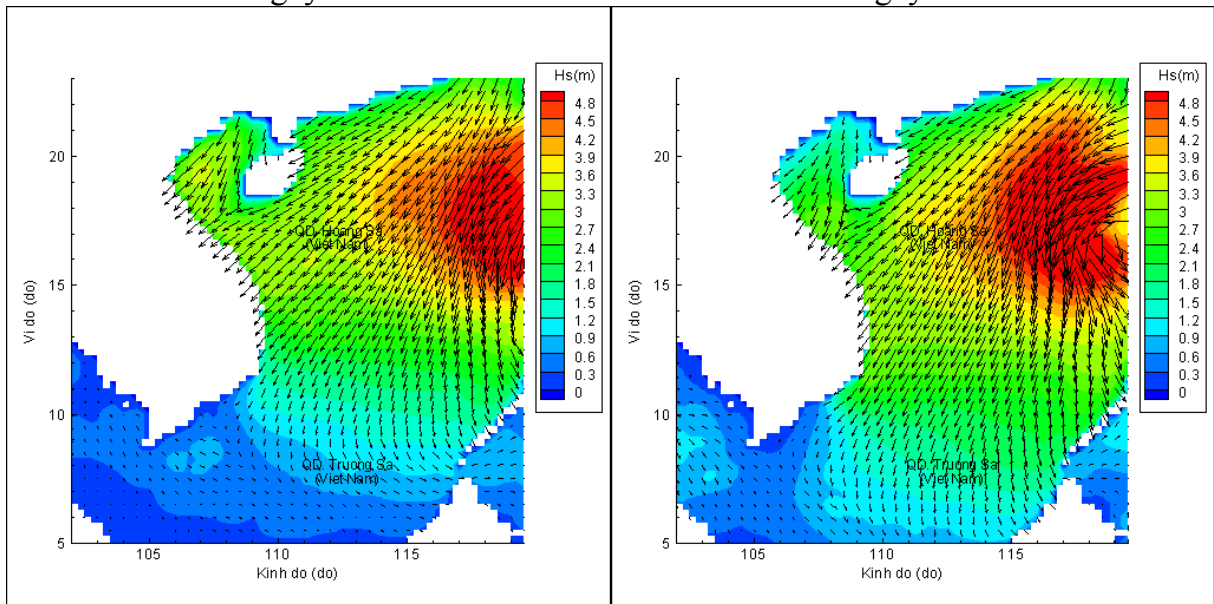
Hồi 19h ngày 20/10/2020, vị trí tâm bão ở vào khoảng 16,0 độ Vĩ Bắc; 123,7 độ Kinh Đông, cách đảo Lu-dông (Phi-líp-pin) khoảng 100km về phía Đông. Dự báo trong 24 giờ tới, bão di chuyển theo hướng Tây Tây Bắc, mỗi giờ đi được 20-25km, đi vào Biển Đông. Do ảnh hưởng của bão, khu vực Giữa Biển Đông, Bắc Biển Đông và quần đảo Hoàng Sa có độ cao sóng khoảng 4,4 – 6,1m. Các khu vực còn lại có độ cao sóng trên 3m. Riêng khu vực Cà Mau đến Kiên Giang có độ cao sóng khoảng 0,3 – 1,2m.

# Phân bố độ cao sóng ven bờ và ngoài khơi biển Việt Nam



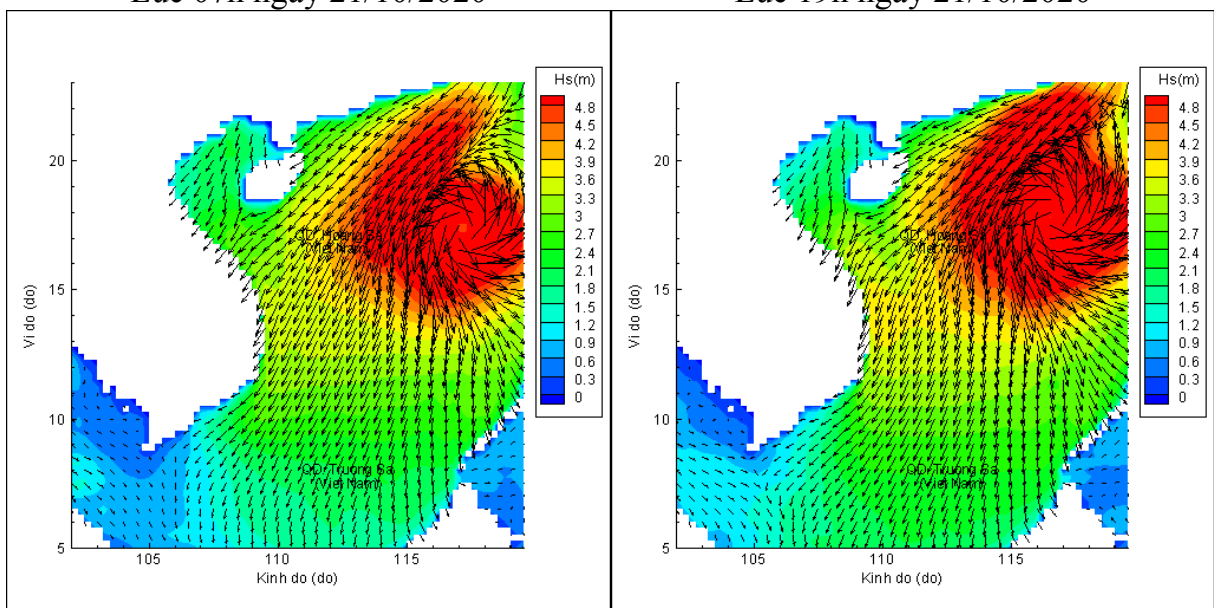
Lúc 19h ngày 20/10/2020

Lúc 01h ngày 21/10/2020



Lúc 07h ngày 21/10/2020

Lúc 19h ngày 21/10/2020



Lúc 07h ngày 22/10/2020

Lúc 19h ngày 22/10/2020