

BẢN TIN DỰ BÁO MỨC NƯỚC VÀ SÓNG BIỂN

(Lúc 13 giờ – ngày 19/10/2020)

Tỉnh/ TP	Huyện	Mức nước tổng cộng dự báo trong 48 giờ (cm)								
		19/10		20/10				21/10		
		13h	19h	1h	7h	13h	19h	1h	7h	13h
Quảng Ninh	Đầm Hà	72	-87	-72	40	143	-40	-120	-15	142
	Cửa Ông	70	-77	-66	37	138	-31	-105	-7	142
TP. Hải Phòng	Hòn Dấu	62	-56	-53	50	137	-23	-86	-7	139
	Bạch Long Vĩ	52	-78	-48	52	119	-46	-87	6	127
Thái Bình	Thái Thụy	61	-52	-51	50	135	-21	-79	-8	137
Nam Định	Hải Hậu	58	-41	-40	55	126	-14	-66	2	132
Ninh Bình	Kim Sơn	60	-39	-37	51	126	-11	-65	2	132
Thanh Hóa	Quảng Xương	66	-30	-27	56	127	-6	-52	7	133
Nghệ An	Diễn Châu	77	-10	-10	63	125	10	-28	23	124
	Hòn Ngư	78	-6	-8	66	123	12	-25	27	123
Hà Tĩnh	Thạch Hà	76	7	-9	67	111	22	-18	34	112
Quảng Bình	Quảng Trạch	43	24	-20	72	66	39	-21	41	69
	Quảng Ninh	21	29	-15	74	45	41	-13	48	49
Quảng Trị	Gio Linh	4	33	-9	76	29	44	-5	55	30
	Cồn Cỏ	-1	27	-14	74	22	35	-12	55	26
Thừa Thiên Huế	Hương Trà	-5	37	0	73	8	42	6	61	10
	Phú Lộc	-15	40	8	67	-10	39	15	65	-9
TP. Đà Nẵng	Sơn Trà	-22	40	14	63	-22	36	20	64	-23
	Hoàng Sa	-49	17	14	45	-57	3	14	60	-56
Quảng Nam	Tam Kỳ	-33	42	19	58	-36	34	30	70	-36
	Cù Lao Chàm	-31	38	16	58	-34	31	23	64	-35
Quảng Ngãi	TP. Quảng Ngãi	-47	40	18	59	-51	27	27	75	-49
	Lý Sơn	-46	35	17	56	-51	23	24	69	-50
Bình Định	Phú Mỹ	-54	36	18	57	-59	21	23	74	-61
	Quy Nhơn	-58	32	15	56	-60	23	22	72	-61
Phú Yên	Tp. Tuy Hòa	-62	25	11	50	-67	10	15	67	-62
Khánh Hòa	TP. Nha Trang	-59	30	13	59	-62	12	16	69	-62
	Trường Sa	-61	26	15	52	-63	4	24	68	-57
Ninh Thuận	TP. PR-Tháp Chàm	-68	32	4	59	-70	11	12	69	-66
Bình Thuận	TP. Phan Thiết	-88	29	8	61	-63	-14	40	55	-35
	Phú Quý	-69	29	9	57	-67	4	22	66	-59
Bà Rịa Vũng Tàu	Vũng Tàu	-18	-59	93	-11	23	-124	126	-12	56
	Côn Đảo	5	-90	99	-7	38	-140	121	-3	64
TPHCM	Cần Giờ	-5	-66	101	-21	34	-134	135	-25	72
Tiền Giang	Gò Công Tây	-3	-69	104	-24	38	-140	140	-31	78
Bến Tre	Ba Tri	1	-83	112	-29	46	-150	144	-35	83
Trà Vinh	Duyên Hải	13	-105	125	-34	57	-167	151	-34	89
Sóc Trăng	Tân Phú	43	-132	134	-46	80	-180	151	-43	104
Bạc Liêu	TP. Bạc Liêu	82	-160	137	-51	102	-186	133	-33	108
Cà Mau	Năm Căn	77	-139	94	-20	85	-151	82	-3	91
	Trần Văn Thời	29	-43	5	16	39	-58	25	3	59
Kiên Giang	Rạch Giá	19	9	-28	12	30	-16	7	-10	45
	Phú Quốc	24	4	-30	7	24	5	-15	-5	26
	Thổ Chu	17	0	-22	13	16	4	-10	4	22

Vùng Biển	Độ cao sóng biển dự báo trong 48 giờ		
	Độ cao sóng lớn nhất (m)	Hướng thịnh hành	Ghi chú
Bắc vịnh Bắc Bộ	0.3 - 4.0	Đông Bắc	Cảnh Báo
Nam vịnh Bắc Bộ	2.1 - 4.7	Đông Bắc	Cảnh Báo
Quảng Trị đến Quảng Ngãi	2.2 - 3.8	Đông Bắc	Cảnh Báo
Bình Định đến Ninh Thuận	1.5 - 2.6	Đông Bắc	Cảnh Báo
Bình Thuận đến Cà Mau	0.3 - 1.5	Đông Bắc, Bắc	
Cà Mau đến Kiên Giang	0.3 - 0.6	Tây Bắc, Tây Nam, Tây	
Quần đảo Hoàng Sa	2.9 - 3.4	Đông Bắc	Cảnh Báo
Quần đảo Trường Sa	1.4 - 1.9	Bắc	
Bắc Biển Đông	2.9 - 5.4	Đông Bắc	Cảnh Báo
Giữa Biển Đông	1.4 - 4.9	Bắc	Cảnh Báo
Nam Biển Đông	0.5 - 1.9	Bắc	

Tin phát lúc: 13 giờ 00

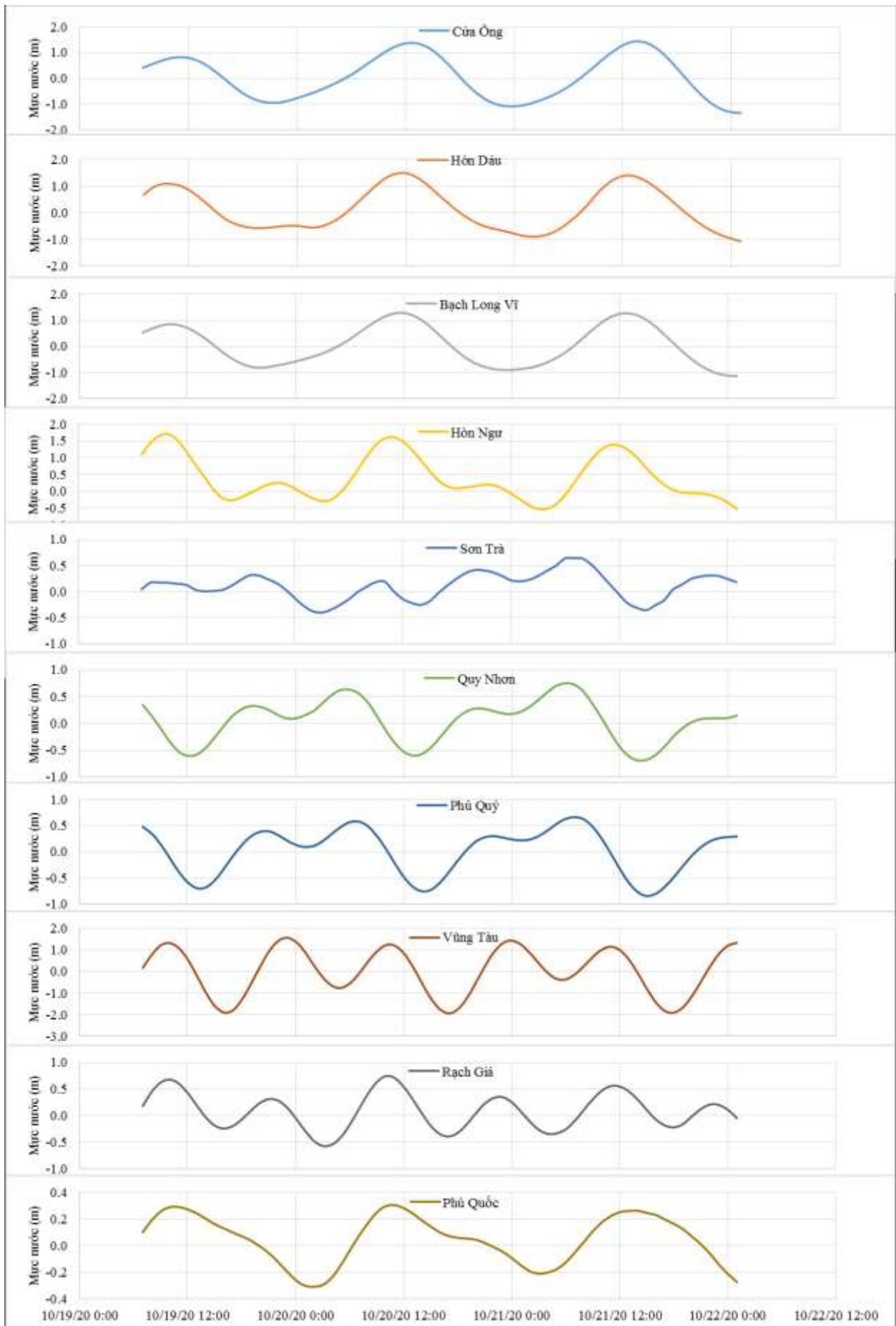
Thời điểm phát tin dự báo tiếp theo: 13 giờ 00 ngày 20/10/2020

Người xây dựng bản tin: Đặng Linh Chi

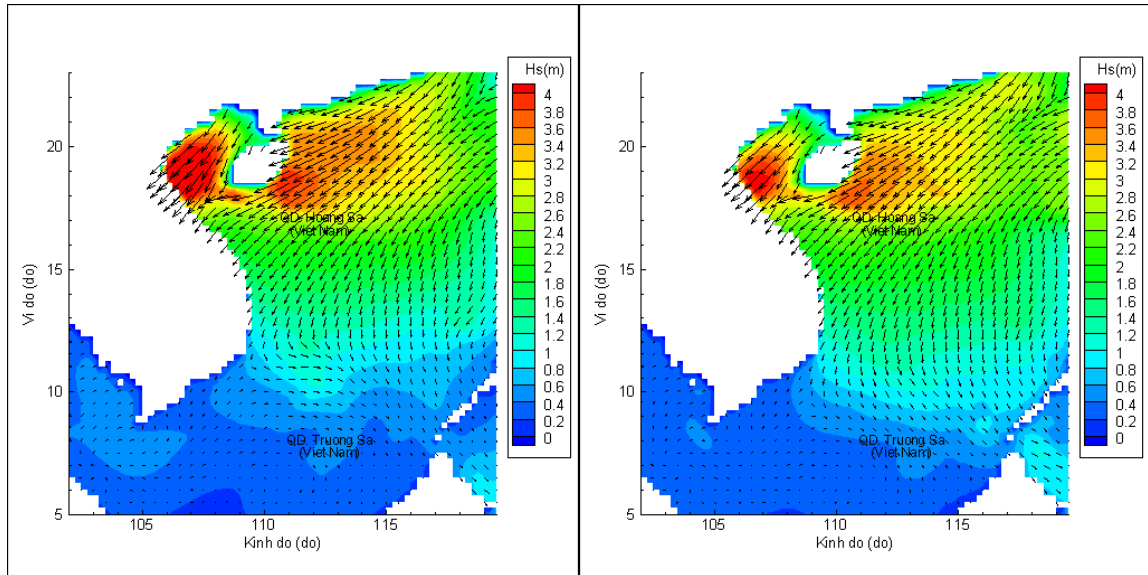
Người soát bản tin: Lê Quốc Huy

Biến trình mực nước tổng cộng tại 10 trạm Hải vãn

(Cửa Ông, Hòn Dấu, Bạch Long Vĩ, Hòn Ngur, Sơn Trà, Quy Nhơn, Phú Quý, Vũng Tàu, Rạch Giá, Phú Quốc)

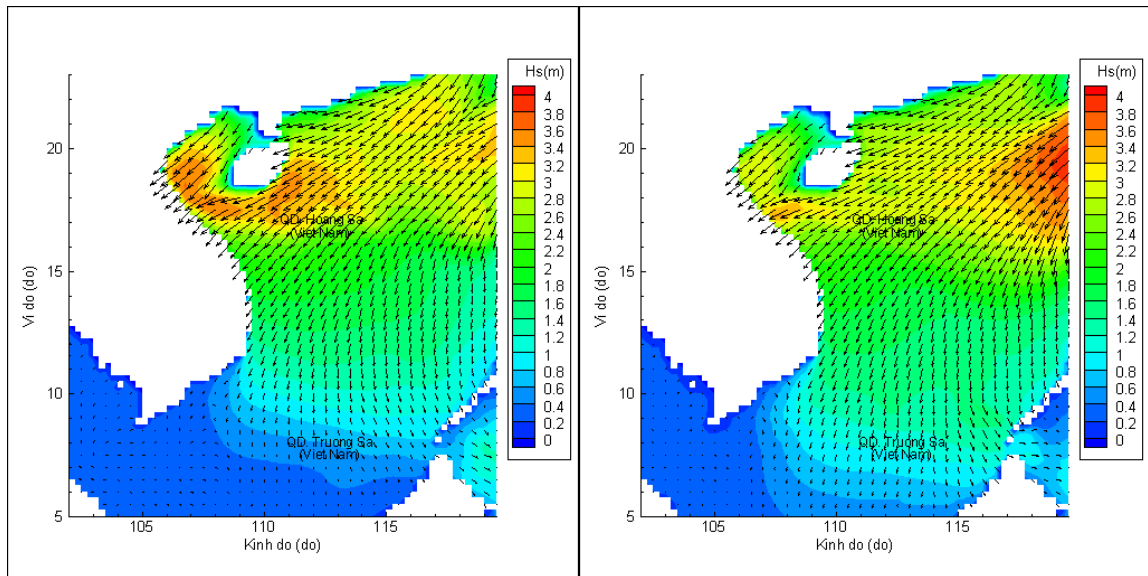


Phân bố độ cao sóng ven bờ và ngoài khơi biển Việt Nam



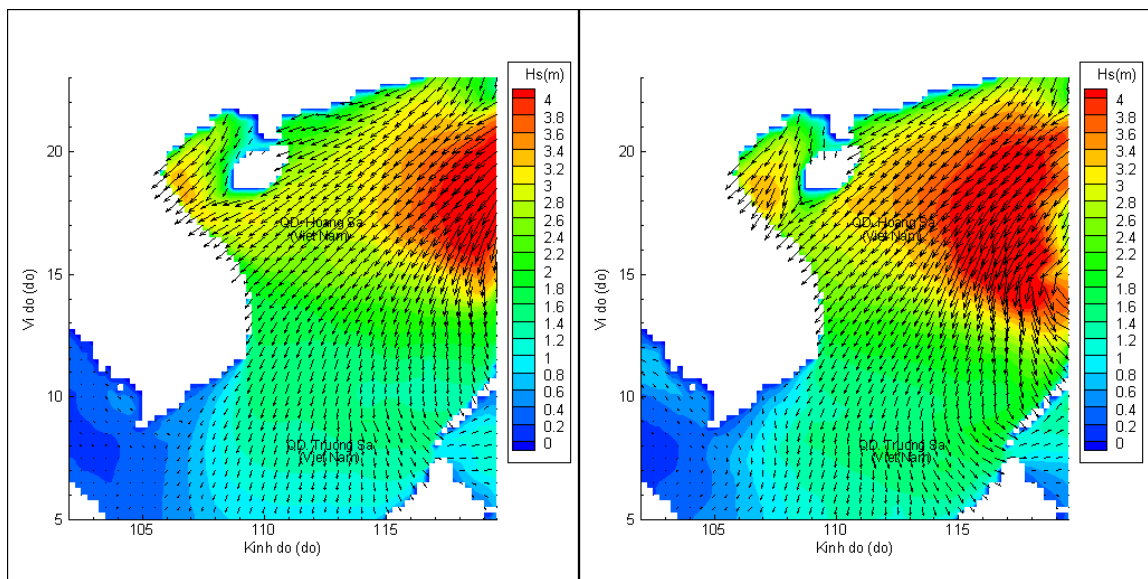
Lúc 13h ngày 19/10/2020

Lúc 19h ngày 19/10/2020



Lúc 01h ngày 20/10/2020

Lúc 13h ngày 20/10/2020



Lúc 01h ngày 21/10/2020

Lúc 13h ngày 21/10/2020