

BẢN TIN DỰ BÁO MỨC NƯỚC VÀ SÓNG BIỂN

(Lúc 13 giờ – ngày 18/10/2020)

Tỉnh/ TP	Huyện	Mức nước tổng cộng dự báo trong 48 giờ (cm)								
		18/10		19/10				20/10		
		13h	19h	1h	7h	13h	19h	1h	7h	13h
Quảng Ninh	Đầm Hà	21	-92	-9	24	81	-90	-54	36	145
	Cửa Ông	13	-74	-13	40	73	-74	-61	40	139
TP. Hải Phòng	Hòn Dấu	14	-46	-9	59	68	-55	-46	55	131
	Bạch Long Vĩ	4	-65	-3	51	50	-74	-44	51	117
Thái Bình	Thái Thụy	12	-38	-10	63	66	-50	-43	56	129
Nam Định	Hải Hậu	8	-19	-5	80	60	-31	-36	65	124
Ninh Bình	Kim Sơn	6	-13	-6	80	57	-27	-36	64	124
Thanh Hóa	Quảng Xương	14	-3	8	89	64	-18	-27	68	126
Nghệ An	Diễn Châu	36	17	25	106	72	4	-10	85	125
	Hòn Ngư	39	20	26	109	74	6	-7	86	122
Hà Tĩnh	Thạch Hà	42	29	26	112	71	19	-7	85	108
Quảng Bình	Quảng Trạch	9	42	8	99	36	32	-23	78	65
	Quảng Ninh	-2	45	2	95	22	36	-22	75	43
Quảng Trị	Gio Linh	-8	46	-2	85	2	41	-18	72	22
	Cồn Cỏ	-16	41	-6	83	-6	33	-22	72	17
Thừa Thiên Huế	Hương Trà	-10	48	0	74	-10	43	-10	68	5
	Phú Lộc	-12	48	2	61	-21	44	0	64	-11
TP. Đà Nẵng	Sơn Trà	-12	45	5	50	-26	42	4	60	-26
	Hoàng Sa	-30	24	9	27	-48	18	14	48	-56
Quảng Nam	Tam Kỳ	-16	47	10	45	-32	41	14	59	-43
	Cù Lao Chàm	-16	45	8	47	-31	39	11	58	-38
Quảng Ngãi	TP. Quảng Ngãi	-27	49	11	45	-43	40	17	61	-52
	Lý Sơn	-26	42	11	41	-42	35	16	57	-52
Bình Định	Phú Mỹ	-34	44	11	40	-47	38	18	60	-59
	Quy Nhơn	-34	43	9	38	-51	37	17	61	-59
Phú Yên	TP. Tuy Hòa	-46	31	1	30	-61	24	8	52	-66
Khánh Hòa	TP. Nha Trang	-38	43	12	49	-45	38	18	64	-57
	Trường Sa	-44	37	2	36	-59	24	14	55	-64
Ninh Thuận	TP. PR-Tháp Chàm	-49	41	-6	46	-61	37	12	68	-64
Bình Thuận	TP. Phan Thiết	-94	61	-25	65	-80	32	10	65	-61
	Phú Quý	-56	43	-6	46	-65	30	11	61	-67
Bà Rịa Vũng Tàu	Vũng Tàu	-55	2	40	9	-15	-67	93	-3	24
	Côn Đảo	-27	-29	54	1	7	-89	100	-4	40
TPHCM	Cần Giờ	-44	-2	49	2	-6	-78	102	-14	38
Tiền Giang	Gò Công Tây	-46	-3	49	2	-4	-81	105	-17	42
Bến Tre	Ba Tri	-46	-13	55	-4	2	-90	110	-24	48
Trà Vinh	Duyên Hải	-32	-34	69	-15	18	-108	125	-29	59
Sóc Trăng	Tân Phú	2	-64	85	-34	44	-130	137	-45	82
Bạc Liêu	TP. Bạc Liêu	51	-104	108	-59	80	-154	141	-51	103
Cà Mau	Năm Căn	55	-100	85	-35	70	-132	98	-22	90
	Trần Văn Thời	16	-17	-3	21	13	-42	17	8	47
Kiên Giang	Rạch Giá	6	32	-37	40	1	-6	-2	5	34
	Phú Quốc	21	7	-25	16	10	-1	-16	3	29
	Thổ Chu	17	2	-18	17	6	0	-13	10	22

Vùng Biển	Độ cao sóng biển dự báo trong 48 giờ		
	Độ cao sóng lớn nhất (m)	Hướng thịnh hành	Ghi chú
Bắc vịnh Bắc Bộ	0.3 - 4.2	Đông Bắc	Cảnh Báo
Nam vịnh Bắc Bộ	2.1 - 4.9	Đông Bắc	Cảnh Báo
Quảng Trị đến Quảng Ngãi	1.8 - 3.1	Đông Bắc	Cảnh Báo
Bình Định đến Ninh Thuận	1.6 - 2.1	Đông Bắc	Cảnh Báo
Bình Thuận đến Cà Mau	0.3 - 1.5	Đông Bắc	
Cà Mau đến Kiên Giang	0.3 - 1.1	Tây	
Quần đảo Hoàng Sa	2.3 - 2.7	Đông Bắc	Cảnh Báo
Quần đảo Trường Sa	1.2 - 1.5	Bắc	
Bắc Biển Đông	2.0 - 4.1	Đông Bắc	Cảnh Báo
Giữa Biển Đông	0.9 - 2.1	Bắc	Cảnh Báo
Nam Biển Đông	0.5 - 1.6	Bắc	

Tin phát lúc: 13 giờ 00

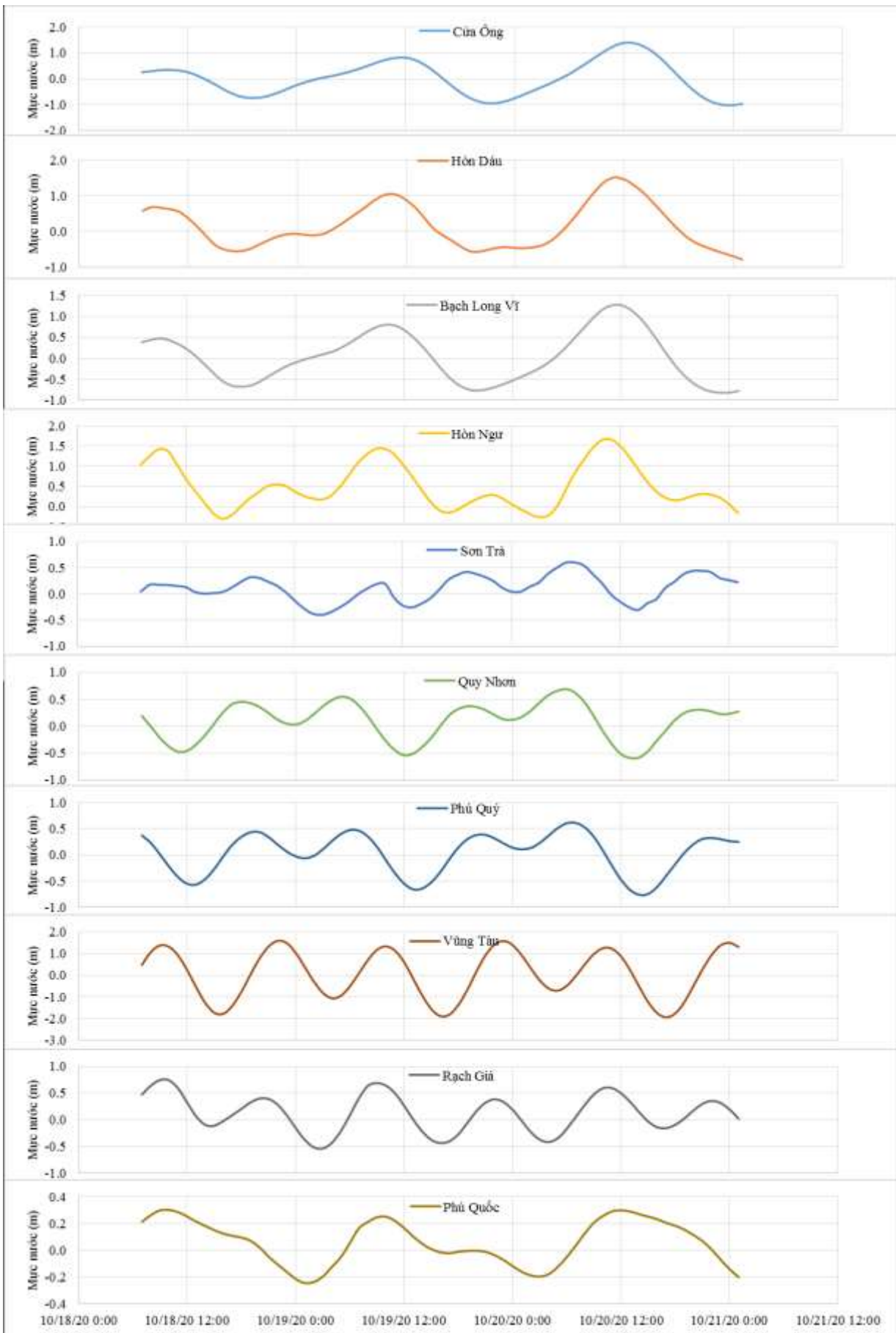
Thời điểm phát tin dự báo tiếp theo: 13 giờ 00 ngày 19/10/2020

Người xây dựng bản tin: Trần Văn Mỹ

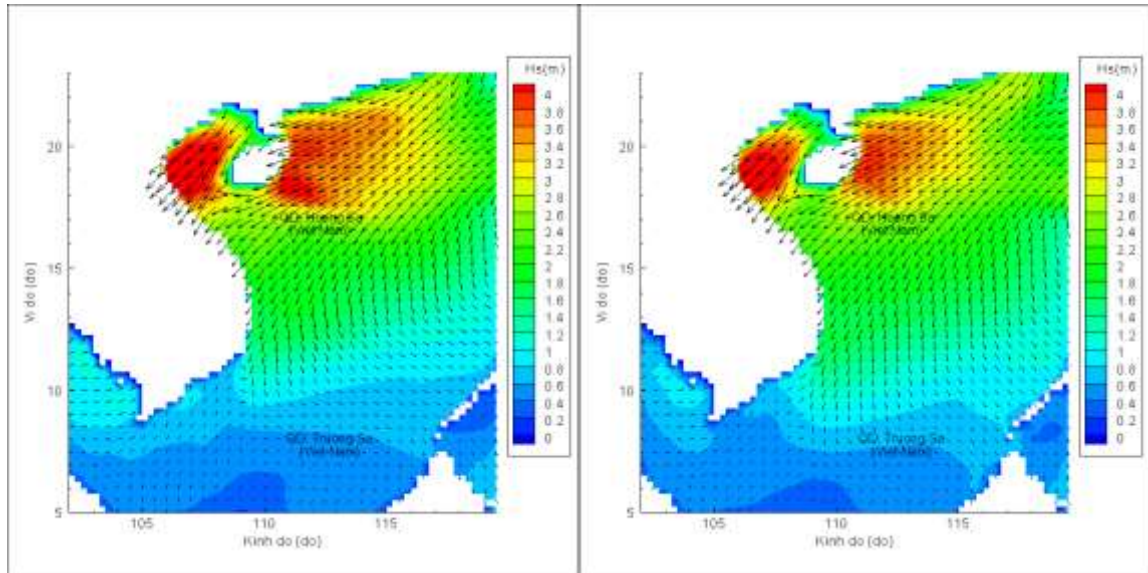
Người soát bản tin: Lê Quốc Huy

Biến trình mực nước tổng cộng tại 10 trạm Hải vãn

(Cửa Ông, Hòn Dấu, Bạch Long Vĩ, Hòn Ngự, Sơn Trà, Quy Nhơn, Phú Quý, Vũng Tàu, Rạch Giá, Phú Quốc)

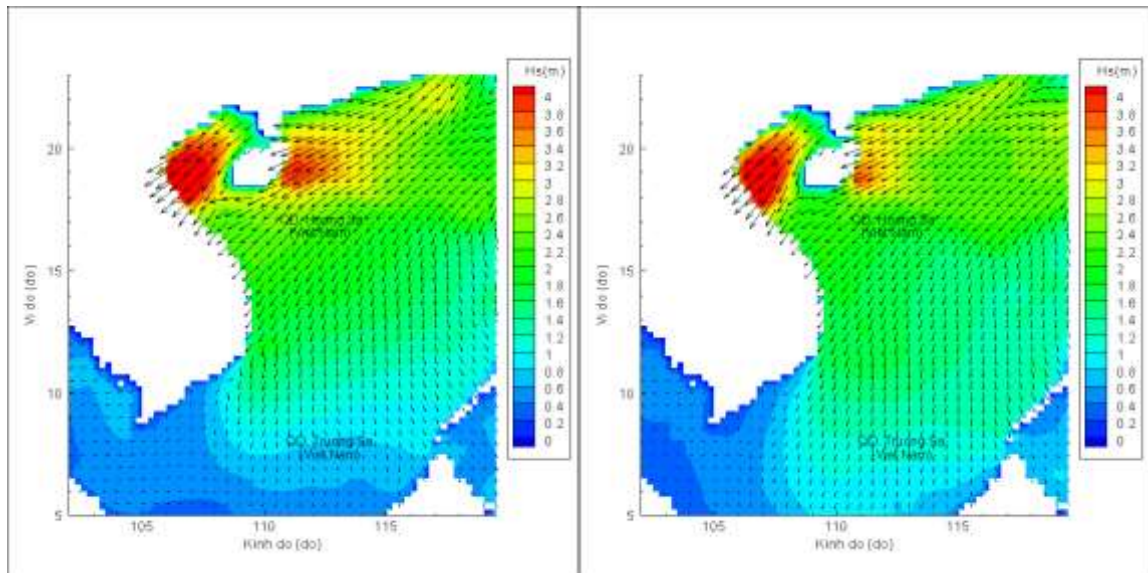


Phân bố độ cao sóng ven bờ và ngoài khơi biển Việt Nam



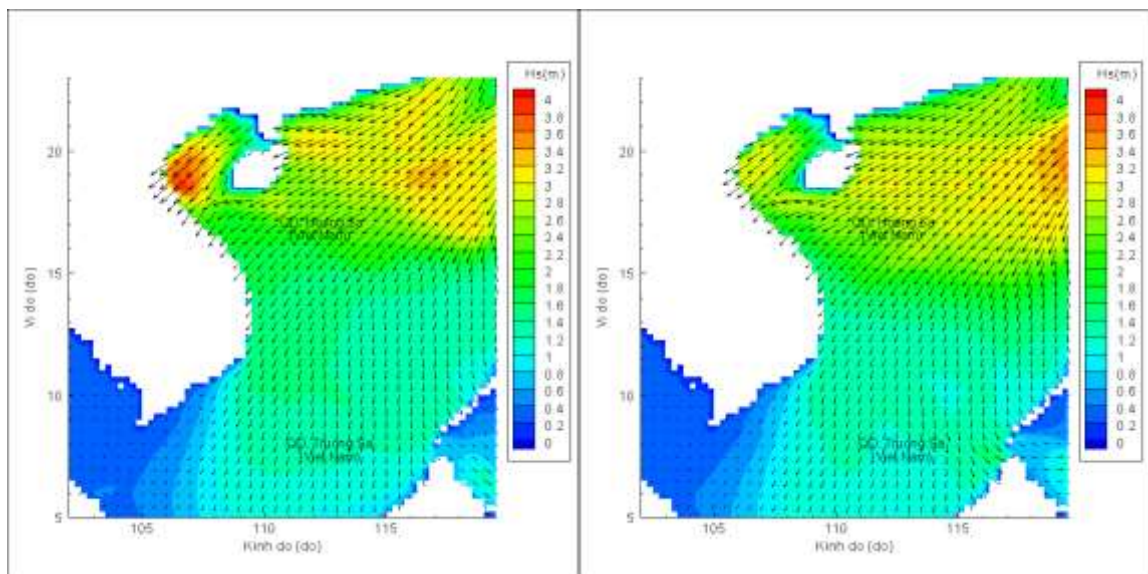
Lúc 13h ngày 18/10/2020

Lúc 19h ngày 18/10/2020



Lúc 01h ngày 19/10/2020

Lúc 13h ngày 19/10/2020



Lúc 01h ngày 20/10/2020

Lúc 13h ngày 20/10/2020