

BẢN TIN DỰ BÁO NƯỚC DÂNG VÀ SÓNG TRONG ATNĐ

(Lúc 13 giờ – ngày 15/10/2020)

Bảng giá trị nước dâng lớn nhất tại một số điểm ven biển trong ATNĐ

Tỉnh	Địa danh	ND lớn nhất		
		Giá trị (cm)	Giờ (h)	Ngày/tháng
Thừa Thiên Huế	Hương Trà	51	13	17/10
	Phú Lộc	47	13	17/10
TP. Đà Nẵng	Liên Chiểu	40	13	17/10
	Sơn Trà	39	13	17/10
	Ngũ Hành Sơn	37	16	17/10
	Hoàng Sa	12	17	16/10
Quảng Nam	Thăng Bình	35	15	17/10
	Tam Kỳ	35	15	17/10
	Cù Lao Chàm	33	16	17/10
Quảng Ngãi	TP. Quảng Ngãi	27	20	16/10
	Lý Sơn	24	4	18/10
Bình Định	Phú Mỹ	23	16	17/10
	Quy Nhơn	23	16	17/10
Phú Yên	Tp. Tuy Hòa	18	20	16/10
Khánh Hòa	Vạn Ninh	17	13	15/10
	TP. Nha Trang	14	16	17/10
	Tp. Cam Ranh	15	16	17/10
	Trường Sa	9	19	16/10
Ninh Thuận	TP. PR-Tháp Chàm	13	16	17/10
Bình Thuận	TP. Phan Thiết	10	6	18/10
	La Gi	9	7	18/10
	Phú Quý	9	16	16/10

Vùng Biển	Độ cao sóng biển dự báo trong 48 giờ		
	Độ cao sóng (m)	Hướng thịnh hành	Ghi chú
Khu vực ven bờ			
Bắc vịnh Bắc Bộ	0.3 - 4.4	Đông Bắc, Bắc	Cảnh báo
Nam vịnh Bắc Bộ	2.7 - 4.9	Đông Bắc, Bắc	Cảnh báo
Quảng Trị đến Quảng Ngãi	2.1 - 4.5	Đông Bắc, Bắc	Cảnh báo
Bình Định đến Ninh Thuận	2.0 - 3.1	Đông Bắc, Tây Nam	Cảnh báo
Bình Thuận đến Cà Mau	0.3 - 2.9	Tây Nam	Cảnh báo
Cà Mau đến Kiên Giang	0.3 - 1.8	Tây	
Khu vực ngoài khơi			
Quần đảo Hoàng Sa	2.7 - 3.5	Đông Bắc, Bắc	Cảnh báo
Quần đảo Trường Sa	1.5 - 2.7	Tây, Tây Bắc	Cảnh báo
Bắc Biển Đông	1.9 - 4.6	Đông Bắc, Bắc	Cảnh báo
Giữa Biển Đông	1.0 - 3.0	Tây	Cảnh báo
Nam Biển Đông	0.9 - 2.6	Tây, Tây Bắc, Tây Nam	Cảnh báo

Tin phát lúc: 13 giờ 00

Thời điểm phát tin dự báo tiếp theo: 19 giờ 00 ngày 15/10/2020

Người xây dựng bản tin: Nguyễn Hồng Hạnh

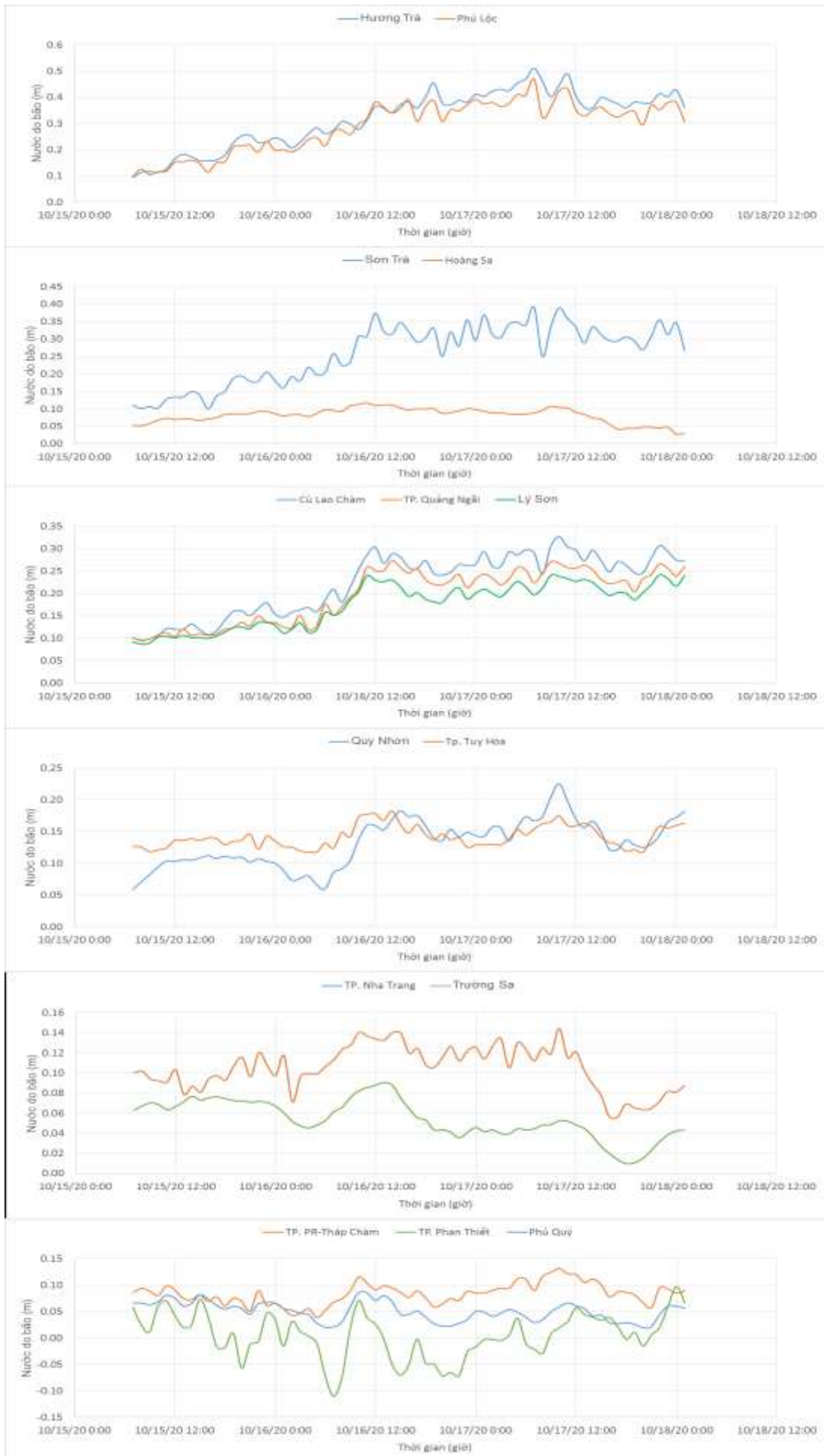
Người soát bản tin: Lê Quốc Huy

Nhận định:

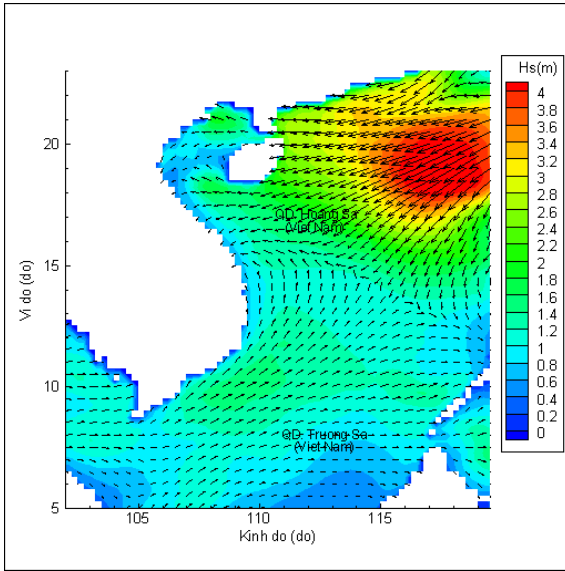
Hồi 13h ngày 15/10/2020, vị trí tâm ATNĐ ở vào khoảng 14,4 độ vĩ Bắc và 117,75 độ kinh Đông. Dự báo trong 12 giờ tới, ATNĐ di chuyển theo hướng Tây Tây Bắc. Do ảnh hưởng của ATNĐ và gió mùa, khu vực vịnh Bắc Bộ, Quảng Trị đến Quảng Ngãi và Bắc Biển Đông có độ cao sóng khoảng 4,4 - 4,9m. Khu vực Bình Định đến Ninh Thuận, Quần đảo Hoàng Sa và Giữa Biển Đông có độ cao sóng trên 3m. Khu vực Bình Thuận đến Cà Mau, Quần đảo Trường Sa và Nam Biển Đông sóng cao 2,6 – 2,9m.

Do ảnh hưởng của ATNĐ, nước dâng lớn nhất tại khu vực Hương Trà – Thừa Thiên Huế là 51cm.

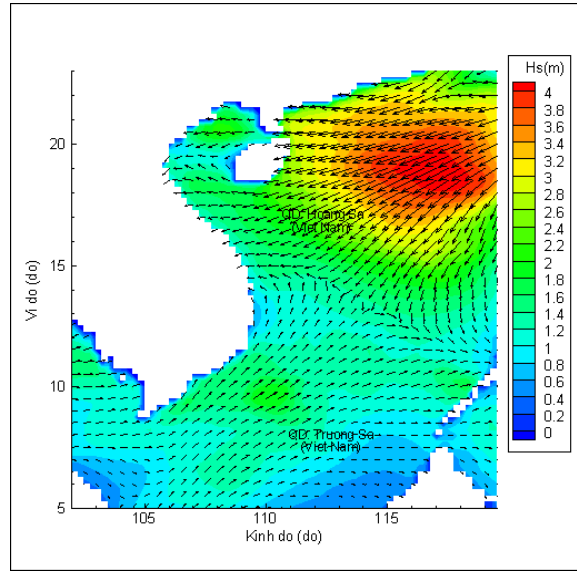
Biến trình nước dâng tại các vị trí ảnh hưởng của ATNĐ



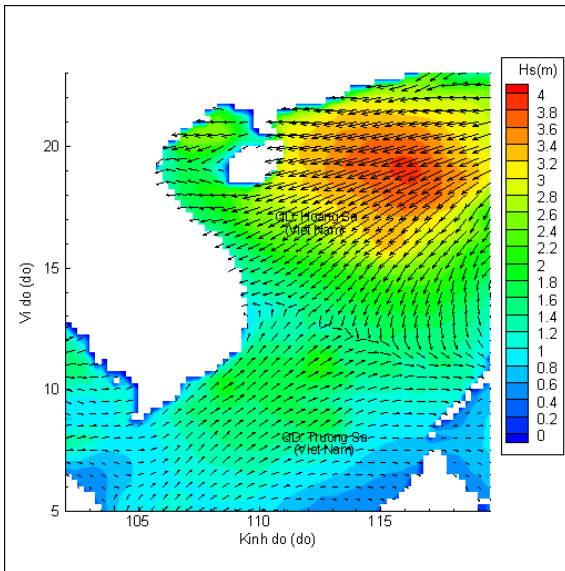
Phân bố độ cao sóng ven bờ và ngoài khơi biển Việt Nam



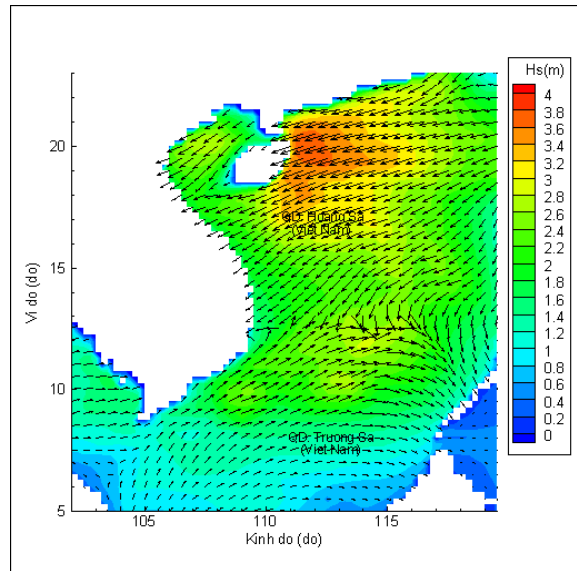
Lúc 13h ngày 15/10/2020



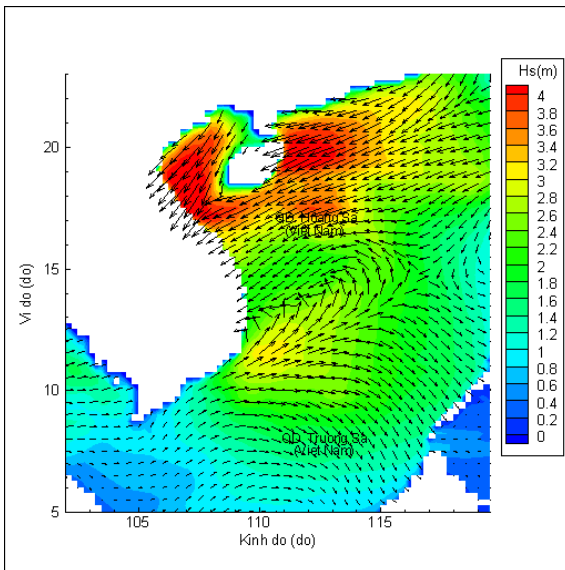
Lúc 19h ngày 15/10/2020



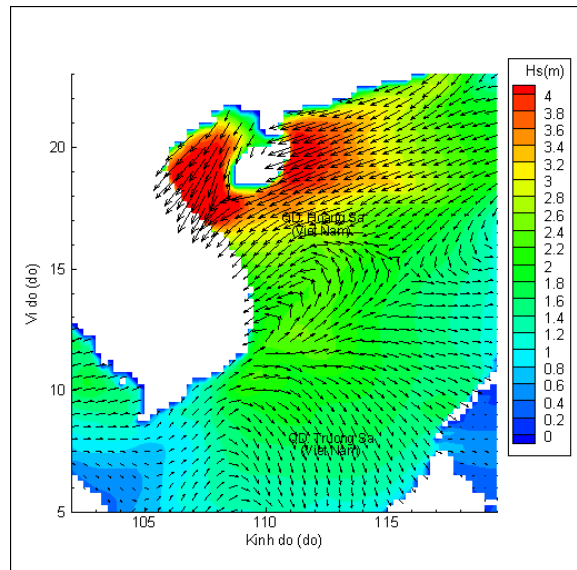
Lúc 01h ngày 16/10/2020



Lúc 13h ngày 16/10/2020



Lúc 01h ngày 17/10/2020



Lúc 13h ngày 17/10/2020