

**BẢN TIN DỰ BÁO NƯỚC DÂNG VÀ SÓNG TRONG BÃO SỐ 7**

(Lúc 07 giờ – ngày 14/10/2020)

Bảng giá trị nước dâng lớn nhất tại một số điểm ven biển trong bão số 7

Tỉnh	Địa danh	ND lớn nhất		
		Giá trị (cm)	Giờ (h)	Ngày/tháng
Quảng Ninh	Đầm Hà	58	4	15/10
	Cửa Ông	50	5	15/10
Hải Phòng	Hải An	53	3	15/10
	Kiến Thụy	49	7	16/10
	Hòn Dấu	48	7	16/10
	Bạch Long Vĩ	34	2	15/10
Thái Bình	Thái Thụy	52	7	16/10
Nam Định	Hải Hậu	54	10	16/10
Ninh Bình	Kim Sơn	56	11	16/10
Thanh Hóa	Quảng Xương	64	11	16/10
Nghệ An	Diễn Châu	72	13	16/10
	Hòn Ngư	67	13	16/10
Hà Tĩnh	Thạch Hà	63	14	16/10
Quảng Bình	Quảng Trạch	56	16	16/10
	Quảng Ninh	54	16	16/10
Quảng Trị	Gio Linh	47	15	16/10
	Cồn Cỏ	43	15	16/10
Thừa Thiên Huế	Hương Trà	44	14	16/10
	Phú Lộc	42	18	16/10
TP. Đà Nẵng	Liên Chiểu	39	18	16/10
	Sơn Trà	38	18	16/10
	Ngũ Hành Sơn	36	17	16/10
	Hoàng Sa	12	7	16/10

Vùng Biển	Độ cao sóng biển dự báo trong 48 giờ		
	Độ cao sóng (m)	Hướng thịnh hành	Ghi chú
<b>Khu vực ven bờ</b>			
Bắc vịnh Bắc Bộ	0.3 - 4.6	Đông, Đông Bắc	Cảnh báo
Nam vịnh Bắc Bộ	1.8 - 3.7	Đông, Bắc, Đông Bắc	Cảnh báo
Quảng Trị đến Quảng Ngãi	1.4 - 2.7	Đông, Đông Bắc, Bắc	Cảnh báo
Bình Định đến Ninh Thuận	1.4 - 2.6	Tây Nam	Cảnh báo
Bình Thuận đến Cà Mau	0.3 - 2.7	Tây Nam, Tây	Cảnh báo
Cà Mau đến Kiên Giang	0.3 - 2.0	Tây	Cảnh báo
<b>Khu vực ngoài khơi</b>			
Quần đảo Hoàng Sa	2.0 - 2.7	Đông, Đông Bắc	Cảnh báo
Quần đảo Trường Sa	1.4 - 2.6	Tây	Cảnh báo
Bắc Biển Đông	1.9 - 4.5	Đông, Đông Bắc	Cảnh báo
Giữa Biển Đông	1.1 - 3.7	Tây, Tây Nam	Cảnh báo
Nam Biển Đông	0.8 - 2.6	Tây	Cảnh báo

**Tin phát lúc: 07 giờ 00**

Thời điểm phát tin dự báo tiếp theo: 13 giờ 00 ngày 14/10/2020

Người xây dựng bản tin: Trần Văn Mỹ

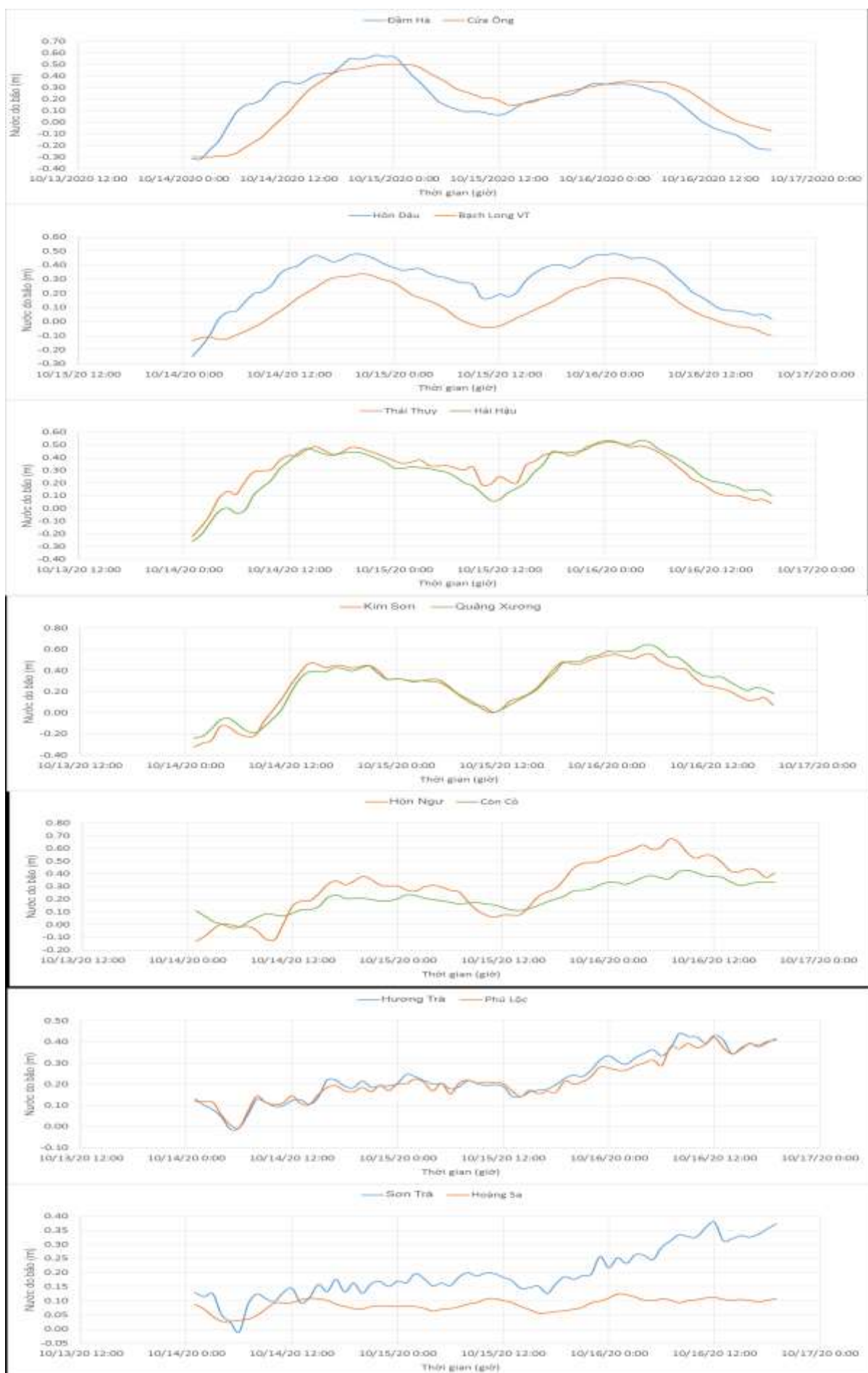
Người soát bản tin: Lê Quốc Huy

**Nhận định:**

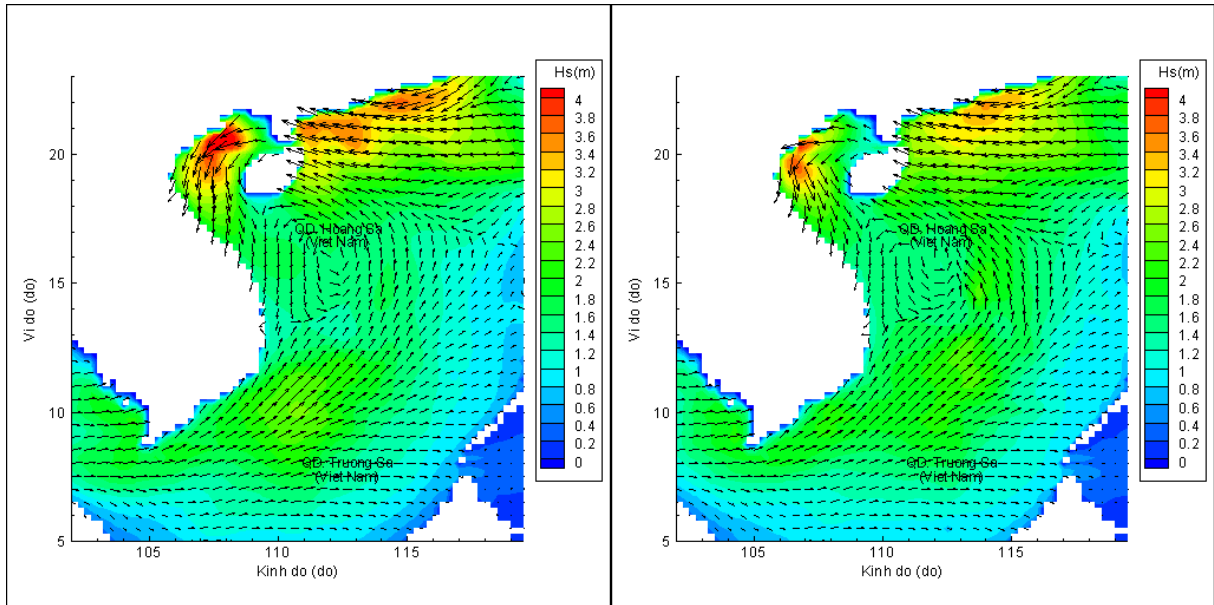
Hồi 07h ngày 14/10/2020 vị trí tâm bão đang ở vào khoảng 19,2 độ vĩ Bắc và 107,6 độ kinh Đông, ngay trên vịnh Bắc Bộ cách đảo Bạch Long Vỹ khoảng 20km về phía Đông Nam. Dự báo trong 12 giờ tới, bão tiếp tục di chuyển theo hướng Tây. Với ảnh hưởng của bão, khu vực Bắc Biển Đông và vịnh Bắc Bộ và Bắc Biển Đông có độ cao sóng trên 4,5m. Khu vực Nam Vịnh Bắc Bộ và Giữa Biển Đông có độ cao sóng trên 3m. Các khu vực ven biển còn lại sóng cao 2,0 - 2,7m. Do ảnh hưởng của bão, khu vực từ Quảng Ninh đến Đà Nẵng có mực nước dâng cao, mực nước dâng lớn nhất thuộc khu vực Diễn Châu, Nghệ An với mức dâng 72cm.

Bão số 7 có phạm vi ảnh hưởng rộng từ Quảng Ninh – Nghệ An, Hà Tĩnh. Dự báo bão số 7 sẽ đổ bộ trực tiếp vào khu vực từ Nghệ An đến Thái Bình, Nam Định. Thời gian bão đổ bộ dự kiến vào khoảng từ 13h đến 16h ngày 14/10/2020, khi bão đổ bộ có khả năng vào thời điểm triều cường, nên mức độ rủi ro gây bởi sóng biển và nước dâng trong bão là rất lớn. Dự báo triều trong thời điểm bão đổ bộ cho khu vực Nam Định, Thái Bình lên đến khoảng 1,5m.

## Biến trình nước dâng tại các vị trí ảnh hưởng của Bão số 7

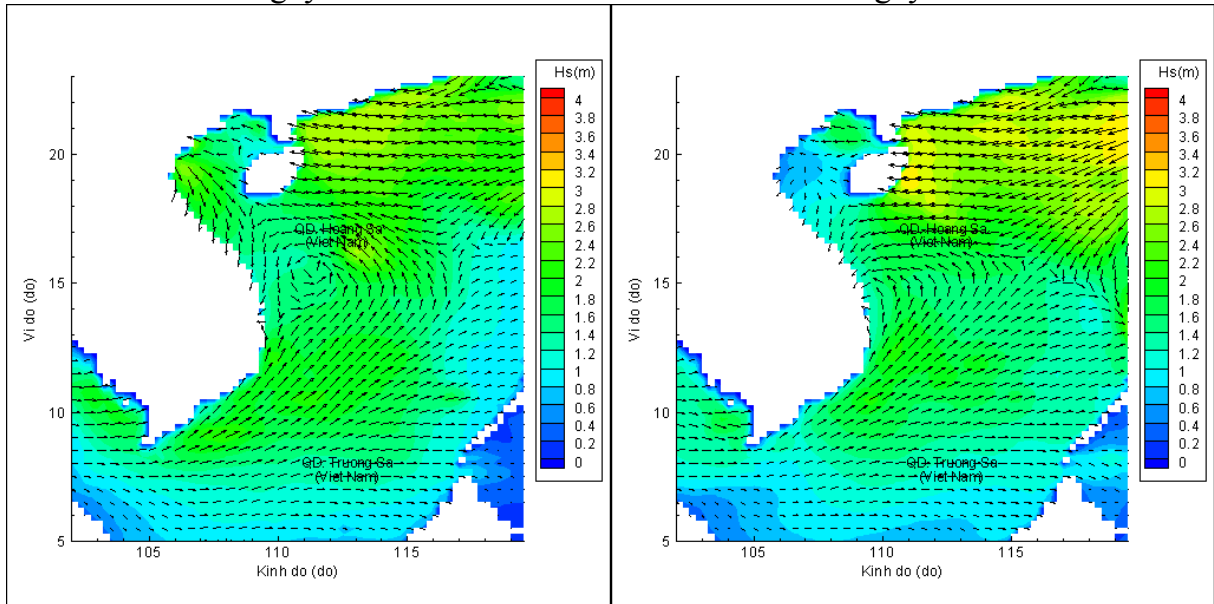


# Phân bố độ cao sóng ven bờ và ngoài khơi biển Việt Nam



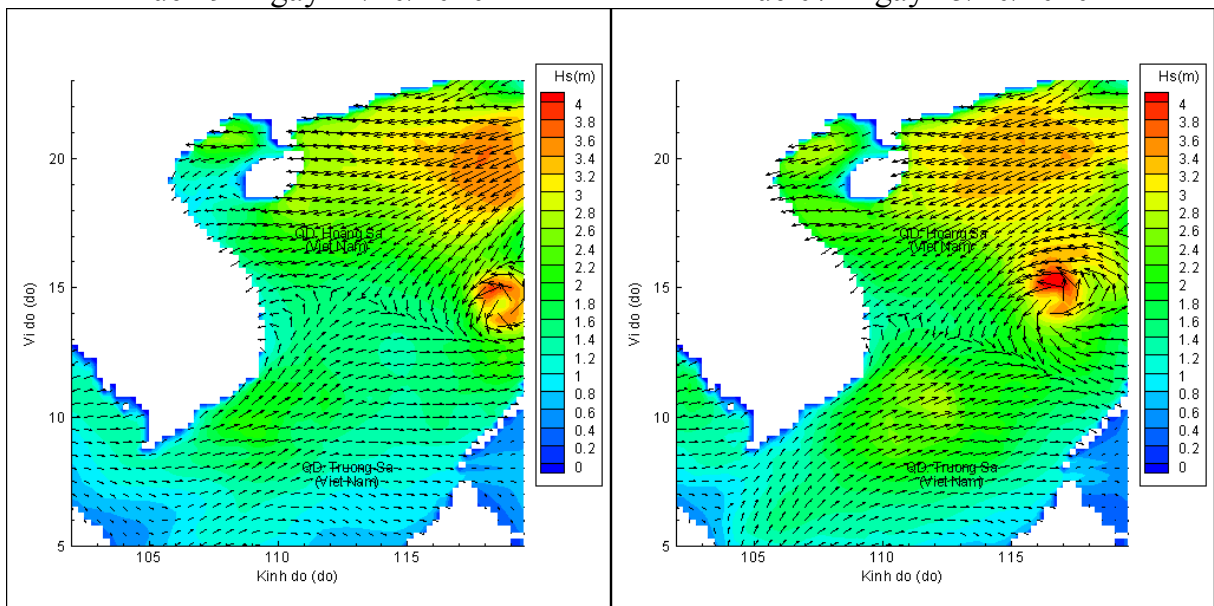
Lúc 07h ngày 14/10/2020

Lúc 13h ngày 14/10/2020



Lúc 19h ngày 14/10/2020

Lúc 07h ngày 15/10/2020



Lúc 19h ngày 15/10/2020

Lúc 07h ngày 16/10/2020