

BẢN TIN DỰ BÁO NƯỚC DÂNG VÀ SÓNG TRONG ATNĐ

(Lúc 13 giờ – ngày 10/10/2020)

Bảng giá trị nước dâng lớn nhất tại một số điểm ven biển trong ATNĐ

Tỉnh	Địa danh	ND lớn nhất		
		Giá trị (cm)	Giờ (h)	Ngày/tháng
Nghệ An	Diễn Châu	46	10	12/10
	Hòn Ngư	45	10	12/10
Hà Tĩnh	Thạch Hà	46	9	12/10
Quảng Bình	Quảng Trạch	43	9	12/10
	Quảng Ninh	44	9	12/10
Quảng Trị	Gio Linh	42	11	12/10
	Cồn Cỏ	35	11	12/10
Thừa Thiên Huế	Hương Trà	40	17	11/10
	Phú Lộc	39	17	11/10
TP. Đà Nẵng	Liên Chiểu	44	18	11/10
	Sơn Trà	42	18	11/10
	Ngũ Hành Sơn	37	18	11/10
	Hoàng Sa	11	18	11/10
Quảng Nam	Tam Kỳ	34	18	11/10
	Cù Lao Chàm	35	18	11/10
Quảng Ngãi	TP. Quảng Ngãi	32	18	11/10
	Lý Sơn	35	17	11/10
Bình Định	Phú Mỹ	26	17	11/10
	Quy Nhơn	27	17	11/10
Phú Yên	Tp. Tuy Hòa	30	18	11/10
Khánh Hòa	Vạn Ninh	21	15	12/10
	TP. Nha Trang	19	19	12/10
	TP Cam Ranh	17	18	12/10
	Trường Sa	17	19	12/10

Vùng Biển	Độ cao sóng biển dự báo trong 48 giờ		
	Độ cao sóng (m)	Hướng thịnh hành	Ghi chú
Khu vực ven bờ			
Bắc vịnh Bắc Bộ	0.3 - 2.4	Đông Bắc	Cảnh báo
Nam vịnh Bắc Bộ	1.4 - 3.4	Đông Bắc	Cảnh báo
Quảng Trị đến Quảng Ngãi	3.0 - 5.0	Đông Bắc, Đông	Cảnh báo
Bình Định đến Ninh Thuận	2.1 - 4.0	Đông Bắc, Bắc	Cảnh báo
Bình Thuận đến Cà Mau	0.3 - 2.7	Tây, Tây Nam	Cảnh báo
Cà Mau đến Kiên Giang	0.3 - 2.3	Tây	Cảnh báo
Khu vực ngoài khơi			
Quần đảo Hoàng Sa	2.8 - 4.0	Đông Bắc	Cảnh báo
Quần đảo Trường Sa	1.4 - 2.1	Tây, Tây Bắc	Cảnh báo
Bắc Biển Đông	1.6 - 4.3	Đông Bắc	Cảnh báo
Giữa Biển Đông	1.1 - 2.6	Tây Bắc, Tây, Bắc	Cảnh báo
Nam Biển Đông	0.9 - 2.4	Tây, Tây Bắc	Cảnh báo

Tin phát lúc: 13 giờ 00

Thời điểm phát tin dự báo tiếp theo: 19 giờ 00 ngày 10/10/2020

Người xây dựng bản tin: Trần Văn Mỹ

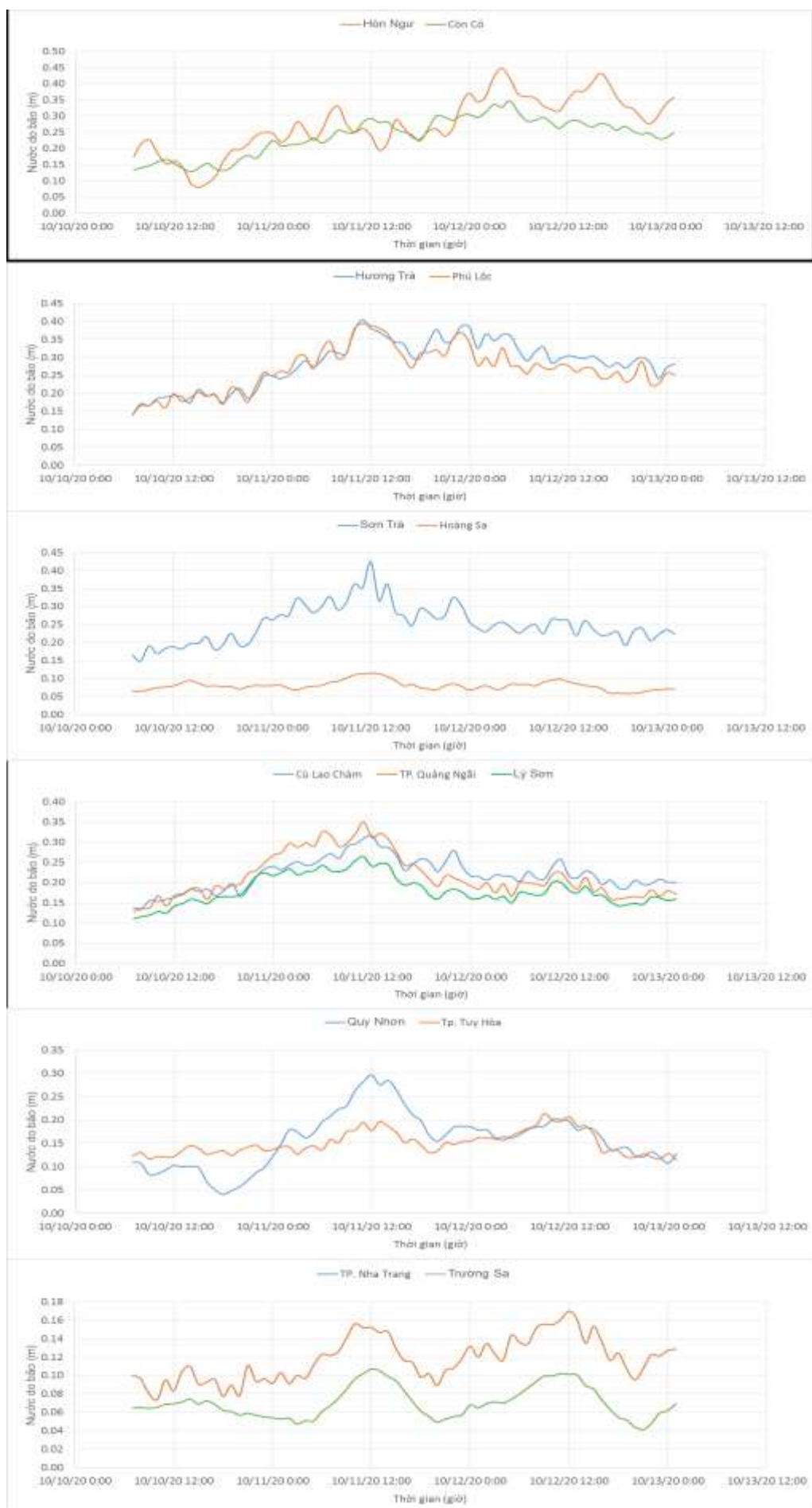
Người soát bản tin: Lê Quốc Huy

Nhận định:

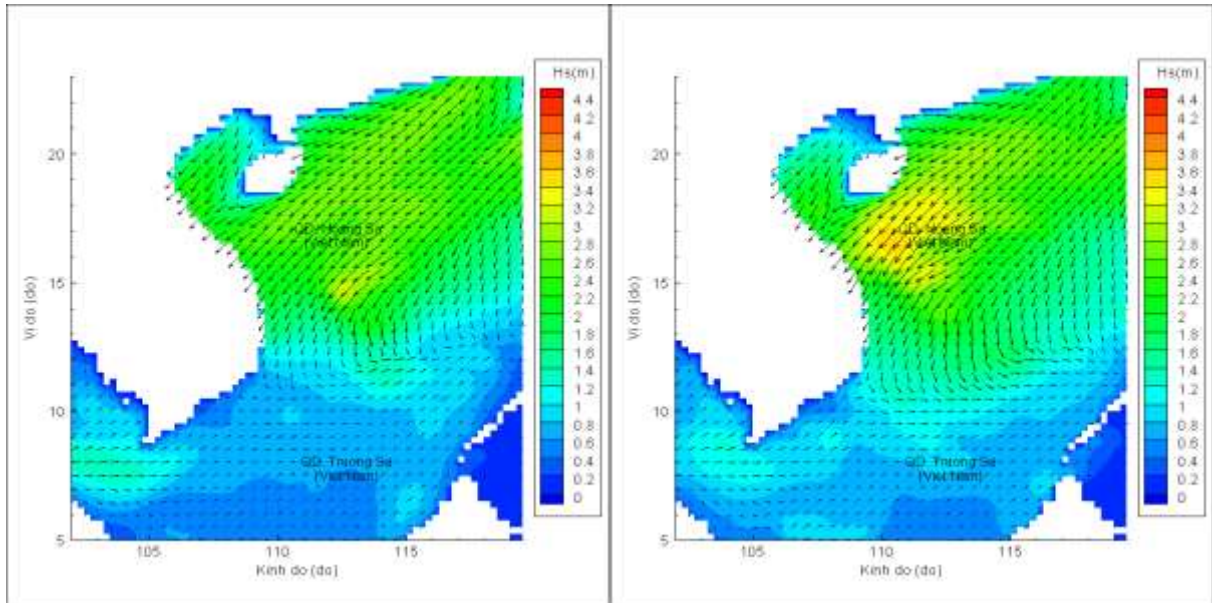
Hồi 13h ngày 10/10/2020 vị trí tâm ATNĐ đang ở vào khoảng 14 độ vĩ Bắc và 113,2 độ kinh Đông cách Quảng Nam khoảng 600km về phía Đông. Dự báo trong 12 giờ tới, ATNĐ tiếp tục di chuyển theo hướng Tây Tây Bắc.

Do ảnh hưởng của ATNĐ, vùng biển từ Quảng Trị đến Quảng Ngãi có độ cao sóng có khả năng lên đến 5,0m. Khu vực quần đảo Hoàng Sa, Bắc Biển Đông và Bình Định – Ninh Thuận có độ cao sóng trên 4 m. Nguy cơ nước dâng khu vực Nghệ An đến Khánh Hòa dự báo lớn nhất có thể lên đến 0,46m tại khu vực Diên Châu (Nghệ An) và Thạch Hà (Hà Tĩnh).

Biến trình nước dâng tại các vị trí ảnh hưởng của bão

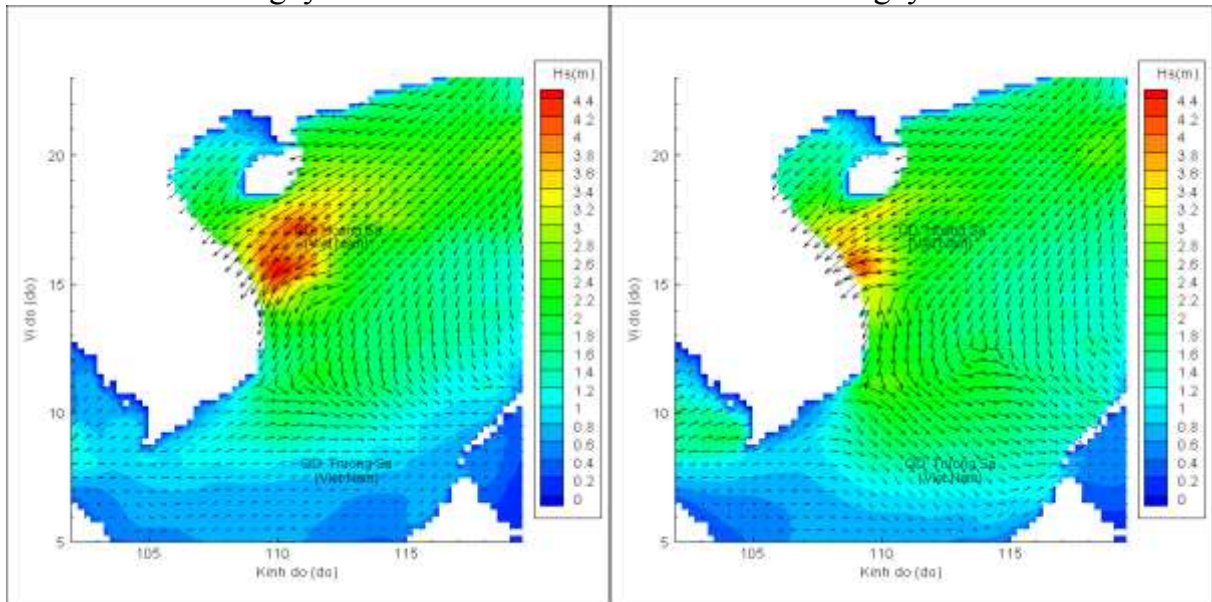


Phân bố độ cao sóng ven bờ và ngoài khơi biển Việt Nam



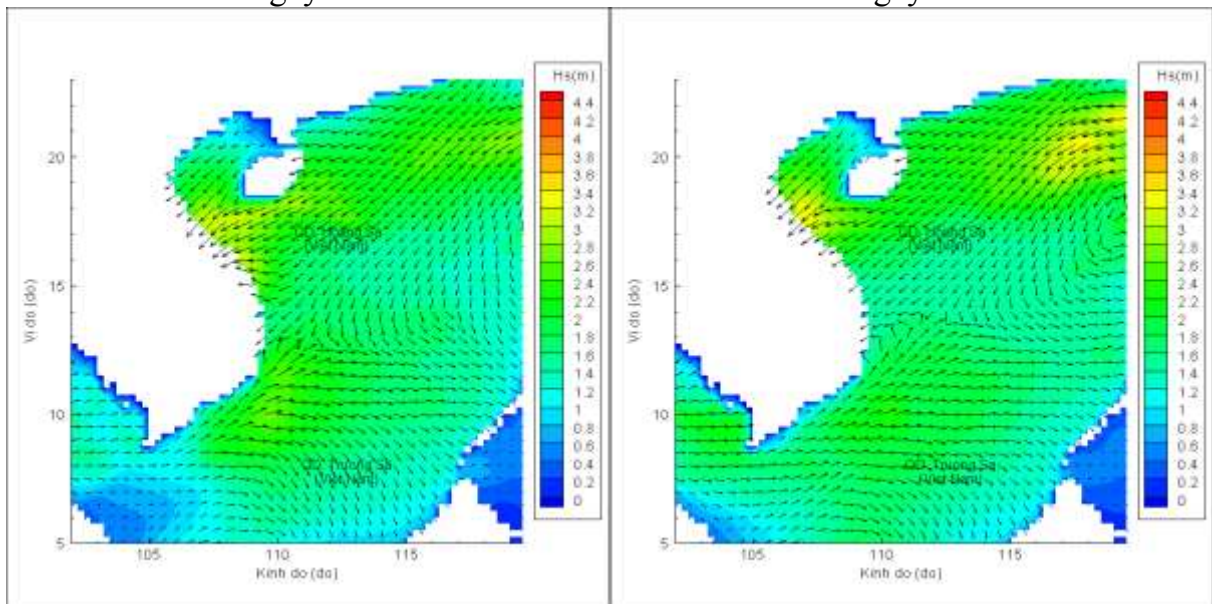
Lúc 13h ngày 10/10/2020

Lúc 19h ngày 10/10/2020



Lúc 01h ngày 11/10/2020

Lúc 13h ngày 11/10/2020



Lúc 01h ngày 12/10/2020

Lúc 13h ngày 12/10/2020