

BẢN TIN DỰ BÁO MỨC NƯỚC VÀ SÓNG BIỂN

(Lúc 13 giờ – ngày 07/10/2020)

Tỉnh/ TP	Huyện	Mức nước tổng cộng dự báo trong 48 giờ (cm)								
		07/10		08/10				09/10		
		13h	19h	1h	7h	13h	19h	1h	7h	13h
Quảng Ninh	Đầm Hà	72	15	-93	-22	104	67	-98	-55	104
	Cửa Ông	81	12	-80	-27	112	58	-83	-53	106
TP. Hải Phòng	Hòn Dấu	82	15	-51	-19	111	58	-58	-47	114
	Bạch Long Vĩ	76	-1	-62	-14	104	32	-72	-41	111
Thái Bình	Thái Thụy	83	13	-44	-17	111	56	-51	-45	113
Nam Định	Hải Hậu	83	14	-28	-14	114	51	-38	-40	111
Ninh Bình	Kim Sơn	85	15	-25	-17	118	55	-35	-41	111
Thanh Hóa	Quảng Xương	88	19	-14	-7	121	58	-23	-31	110
Nghệ An	Diễn Châu	100	29	12	10	118	60	-1	-16	111
	Hòn Ngư	97	27	10	12	119	57	-2	-16	111
Hà Tĩnh	Thạch Hà	92	28	13	16	116	59	5	-15	107
Quảng Bình	Quảng Trạch	64	31	19	20	83	52	9	-2	80
	Quảng Ninh	51	32	21	30	66	42	15	10	67
Quảng Trị	Gio Linh	37	30	21	43	50	32	17	21	53
	Cồn Cỏ	32	23	13	39	47	25	11	20	53
Thừa Thiên Huế	Hương Trà	22	27	24	52	36	22	20	33	39
	Phú Lộc	6	25	24	56	22	19	24	43	25
TP. Đà Nẵng	Sơn Trà	-6	23	22	56	8	13	27	50	15
	Hoàng Sa	-31	-4	7	53	-25	-19	7	60	-12
Quảng Nam	Tam Kỳ	-16	20	23	61	-9	5	29	65	2
	Cù Lao Chàm	-14	18	21	59	-7	6	26	59	4
Quảng Ngãi	TP. Quảng Ngãi	-24	11	23	63	-17	-3	25	71	-4
	Lý Sơn	-26	8	18	60	-19	-6	20	68	-6
Bình Định	Phú Mỹ	-31	7	21	61	-24	-9	22	71	-10
	Quy Nhơn	-28	10	23	63	-24	-10	19	68	-10
Phú Yên	Tp. Tuy Hòa	-30	6	20	60	-23	-14	17	66	-11
Khánh Hòa	TP. Nha Trang	-21	9	24	66	-17	-11	21	70	-6
	Trường Sa	-32	-8	10	57	-24	-27	8	63	-12
Ninh Thuận	TP. PR-Tháp Chàm	-30	-1	15	61	-21	-18	17	71	-5
Bình Thuận	TP. Phan Thiết	-24	-36	27	48	0	-53	36	55	25
	Phú Quý	-33	-10	16	59	-21	-30	15	66	-4
Bà Rịa Vũng Tàu	Vũng Tàu	38	-112	76	16	64	-120	62	35	73
	Côn Đảo	62	-125	70	8	71	-129	51	31	79
TPHCM	Cần Giờ	46	-115	87	11	72	-124	66	29	85
Tiền Giang	Gò Công Tây	51	-121	92	6	78	-130	71	24	90
Bến Tre	Ba Tri	55	-133	93	-1	83	-138	71	20	88
Trà Vinh	Duyên Hải	68	-145	93	-3	83	-145	66	20	87
Sóc Trăng	Tân Phú	82	-150	85	-12	91	-139	58	17	92
Bạc Liêu	TP. Bạc Liêu	95	-141	64	-8	97	-125	33	22	97
Cà Mau	Năm Căn	80	-114	26	3	84	-98	1	24	89
	Trần Văn Thời	57	-47	-4	4	50	-48	6	8	74
Kiên Giang	Rạch Giá	47	-17	-7	-11	41	-26	18	-10	74
	Phú Quốc	24	1	-26	-16	10	7	-1	-4	36
	Thổ Chu	17	-4	-25	-10	-1	-2	-9	4	28

Vùng Biển	Độ cao sóng biển dự báo trong 48 giờ		
	Độ cao sóng lớn nhất (m)	Hướng thịnh hành	Ghi chú
Bắc vịnh Bắc Bộ	0.3 - 3.1	Đông Bắc	Cảnh Báo
Nam vịnh Bắc Bộ	1.8 - 4.0	Đông Bắc	Cảnh Báo
Quảng Trị đến Quảng Ngãi	2.1 - 4.1	Đông Bắc, Đông	Cảnh Báo
Bình Định đến Ninh Thuận	1.8 - 2.7	Đông Bắc	Cảnh Báo
Bình Thuận đến Cà Mau	0.3 - 1.8	Tây, Tây Nam	
Cà Mau đến Kiên Giang	0.3 - 2.6	Tây	Cảnh Báo
Quần đảo Hoàng Sa	2.7 - 3.4	Đông Bắc	Cảnh Báo
Quần đảo Trường Sa	1.4 - 1.8	Tây, Tây Bắc, Bắc	
Bắc Biển Đông	1.8 - 4.1	Đông Bắc	Cảnh Báo
Giữa Biển Đông	1.2 - 2.3	Bắc, Đông Bắc	Cảnh Báo
Nam Biển Đông	0.9 - 2.0	Tây, Tây Bắc, Bắc	Cảnh Báo

Tin phát lúc: 13 giờ 00

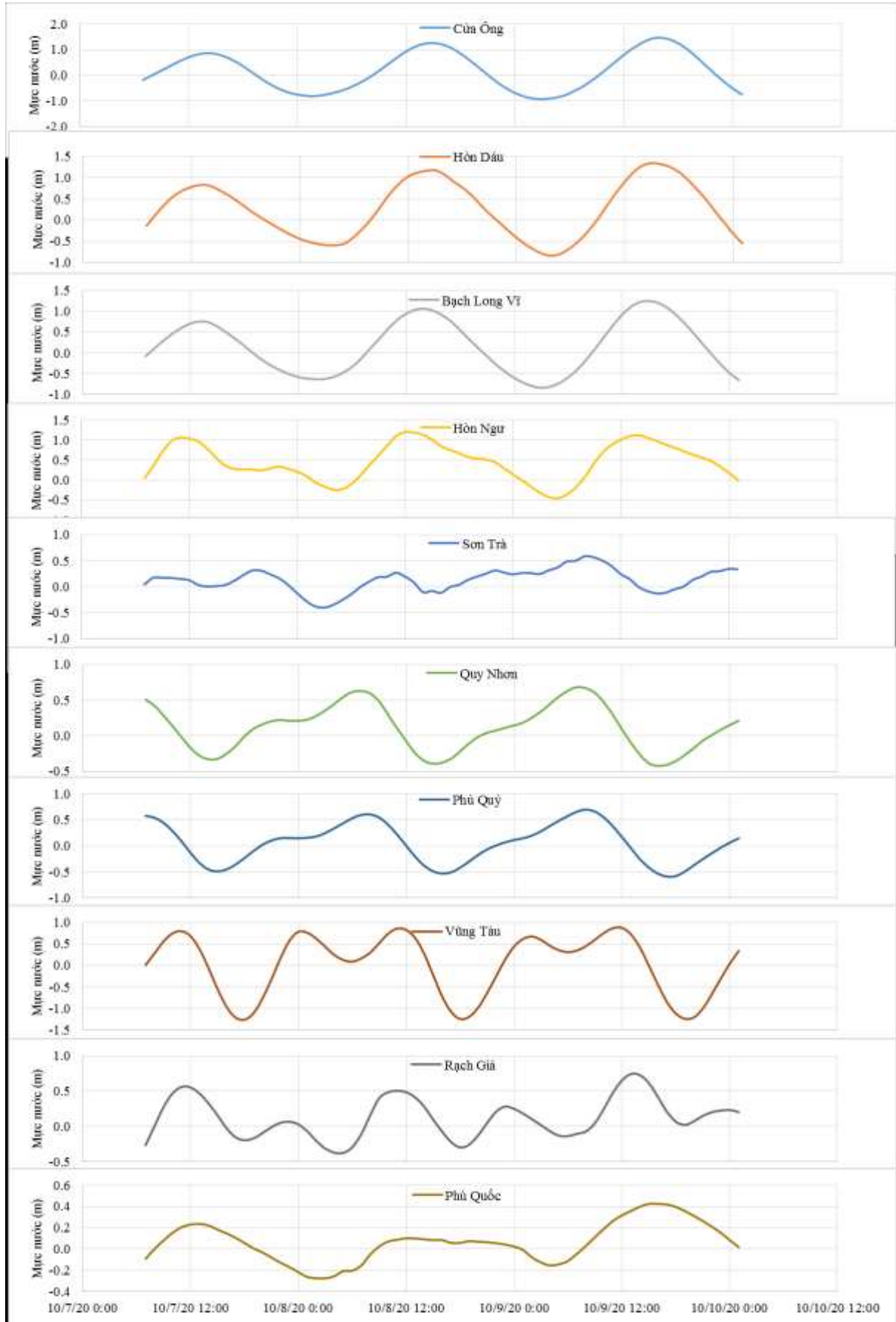
Thời điểm phát tin dự báo tiếp theo: 13 giờ 00 ngày 08/10/2020

Người xây dựng bản tin: Đặng Linh Chi

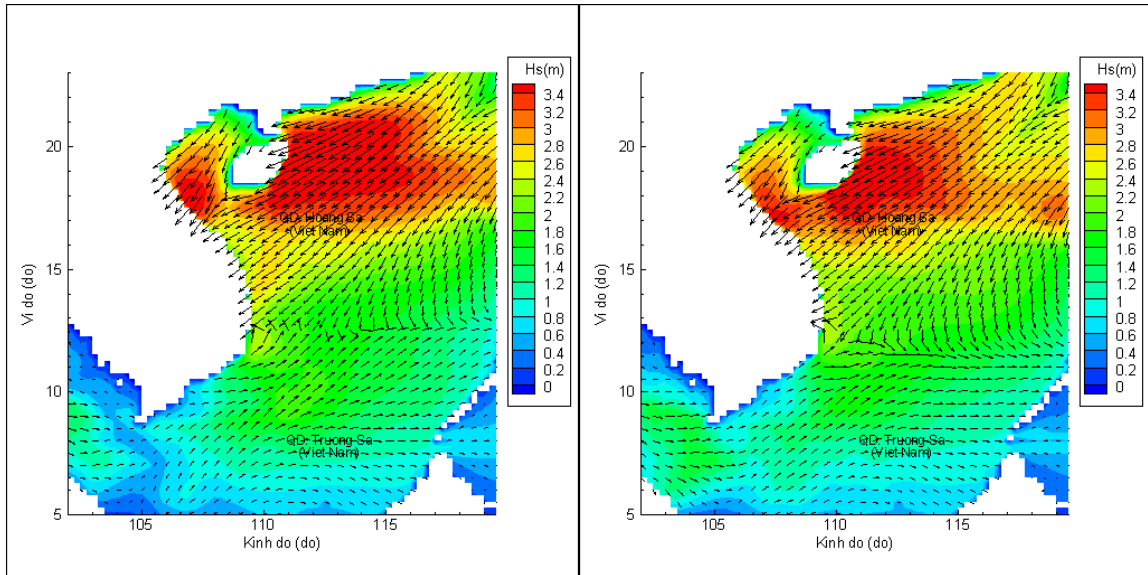
Người soát bản tin: Lê Quốc Huy

Biến trình mực nước tổng cộng tại 10 trạm Hải vãn

(Cửa Ông, Hòn Dấu, Bạch Long Vĩ, Hòn Ngự, Sơn Trà, Quy Nhơn, Phú Quý, Vũng Tàu, Rạch Giá, Phú Quốc)

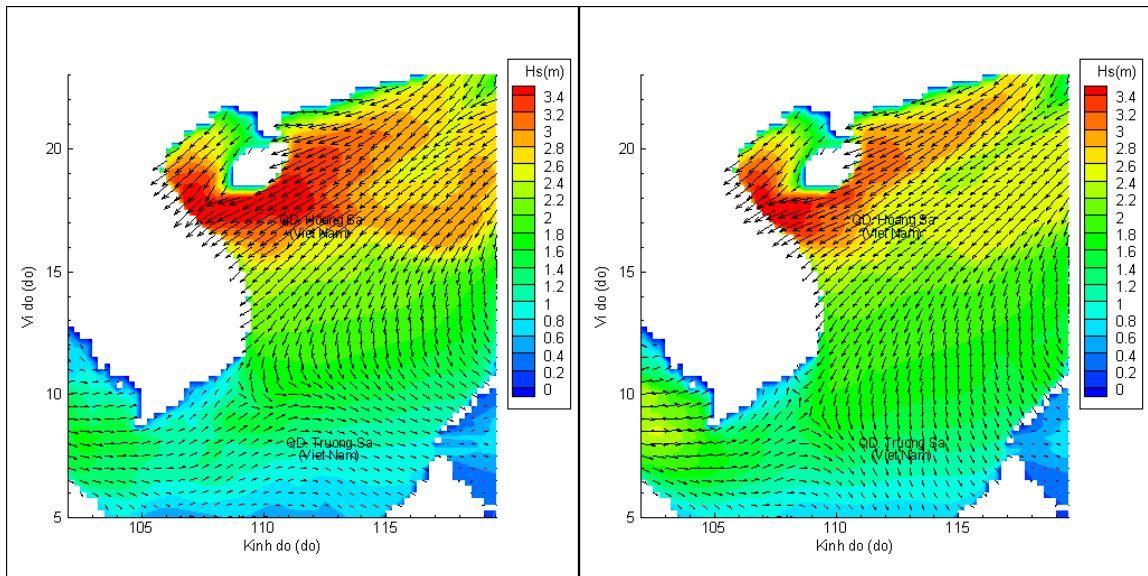


Phân bố độ cao sóng ven bờ và ngoài khơi biển Việt Nam



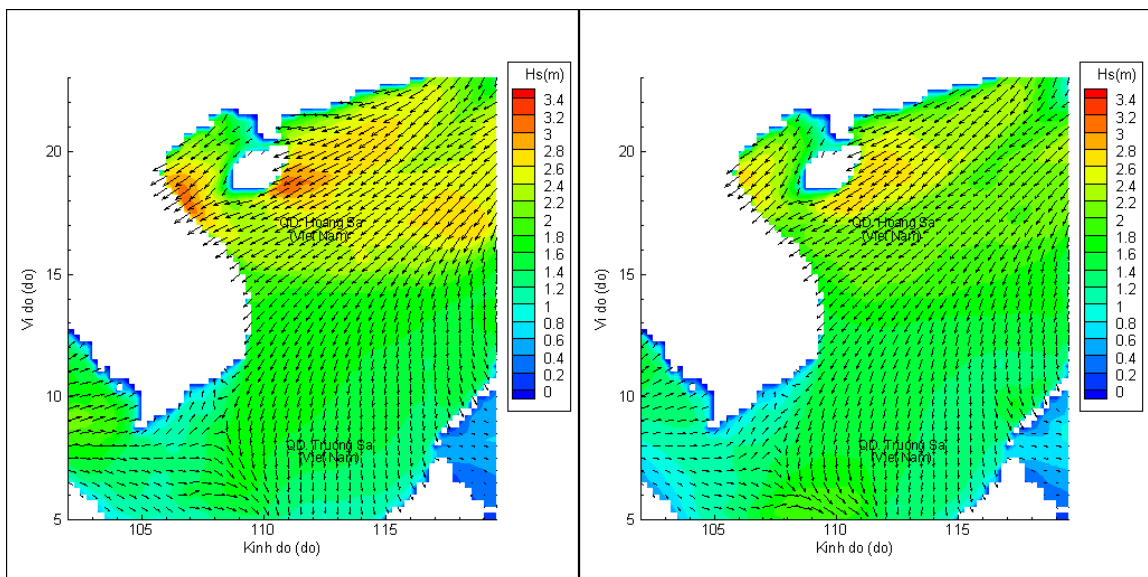
Lúc 13h ngày 07/10/2020

Lúc 19h ngày 07/10/2020



Lúc 01h ngày 08/10/2020

Lúc 13h ngày 08/10/2020



Lúc 01h ngày 09/10/2020

Lúc 13h ngày 09/10/2020