

BẢN TIN DỰ BÁO MỨC NƯỚC VÀ SÓNG BIỂN

(Lúc 13 giờ – ngày 06/10/2020)

Tỉnh/ TP	Huyện	Mức nước tổng cộng dự báo trong 48 giờ (cm)								
		06/10		07/10				08/10		
		13h	19h	1h	7h	13h	19h	1h	7h	13h
Quảng Ninh	Đầm Hà	65	0	-61	-11	79	12	-94	-33	101
	Cửa Ông	68	-4	-50	-7	90	12	-83	-33	105
TP. Hải Phòng	Hòn Dấu	69	2	-35	-2	92	16	-57	-28	109
	Bạch Long Vĩ	57	-13	-42	-2	77	-2	-68	-20	103
Thái Bình	Thái Thụy	70	2	-30	-1	92	15	-51	-27	109
Nam Định	Hải Hậu	71	4	-18	5	92	14	-38	-19	108
Ninh Bình	Kim Sơn	73	5	-14	5	94	18	-38	-19	107
Thanh Hóa	Quảng Xương	75	10	-6	11	98	23	-26	-14	110
Nghệ An	Diễn Châu	74	18	5	19	100	31	-8	-3	109
	Hòn Ngư	71	16	4	19	98	29	-4	0	109
Hà Tĩnh	Thạch Hà	62	18	5	19	93	33	6	7	105
Quảng Bình	Quảng Trạch	34	24	4	30	66	37	4	18	76
	Quảng Ninh	20	25	3	35	51	39	11	28	61
Quảng Trị	Gio Linh	8	26	3	42	40	37	18	38	45
	Cồn Cỏ	7	24	0	41	35	30	10	35	42
Thừa Thiên Huế	Hương Trà	-2	28	8	49	27	30	23	48	28
	Phú Lộc	-9	28	12	54	13	27	22	49	13
TP. Đà Nẵng	Sơn Trà	-16	30	14	55	4	23	23	51	4
	Hoàng Sa	-30	8	5	46	-30	-6	6	52	-26
Quảng Nam	Tam Kỳ	-25	24	13	58	-13	22	31	62	-8
	Cù Lao Chàm	-23	23	11	54	-11	18	26	57	-6
Quảng Ngãi	TP. Quảng Ngãi	-31	19	13	58	-18	14	23	66	-18
	Lý Sơn	-30	18	11	54	-22	9	19	62	-20
Bình Định	Phú Mỹ	-34	18	14	55	-28	9	22	63	-25
	Quy Nhơn	-38	18	14	55	-27	9	20	62	-25
Phú Yên	TP. Tuy Hòa	-30	19	14	55	-27	3	17	56	-27
Khánh Hòa	TP. Nha Trang	-28	22	18	63	-20	6	19	62	-25
	Trường Sa	-33	6	7	53	-29	-9	9	59	-23
Ninh Thuận	TP. PR-Tháp Chàm	-34	14	8	61	-25	2	17	66	-20
Bình Thuận	TP. Phan Thiết	-26	-4	20	47	-14	-31	32	54	6
	Phú Quý	-35	9	10	57	-28	-9	15	63	-19
Bà Rịa Vũng Tàu	Vũng Tàu	30	-86	75	-8	53	-105	69	17	72
	Côn Đảo	47	-106	74	-10	66	-125	68	13	74
TPHCM	Cần Giờ	35	-97	79	-18	64	-109	68	10	82
Tiền Giang	Gò Công Tây	40	-103	84	-25	69	-116	73	5	88
Bến Tre	Ba Tri	47	-118	87	-32	75	-132	82	-1	93
Trà Vinh	Duyên Hải	58	-128	92	-32	82	-141	87	-1	83
Sóc Trăng	Tân Phú	73	-137	92	-40	92	-145	80	-3	86
Bạc Liêu	TP. Bạc Liêu	86	-135	81	-37	99	-142	58	-4	89
Cà Mau	Năm Căn	76	-107	44	-17	81	-114	18	7	80
	Trần Văn Thời	43	-42	5	3	51	-51	-9	-13	46
Kiên Giang	Rạch Giá	31	-6	-2	-1	30	-13	-4	-24	33
	Phú Quốc	16	8	-17	-1	13	-3	-28	-22	8
	Thổ Chu	13	4	-14	4	6	-6	-27	-19	-1

Vùng Biển	Độ cao sóng biển dự báo trong 48 giờ		
	Độ cao sóng lớn nhất (m)	Hướng thịnh hành	Ghi chú
Bắc vịnh Bắc Bộ	0.3 - 3.0	Đông Bắc	Cảnh Báo
Nam vịnh Bắc Bộ	1.8 - 3.9	Đông Bắc	Cảnh Báo
Quảng Trị đến Quảng Ngãi	2.4 - 3.9	Đông Bắc, Đông	Cảnh Báo
Bình Định đến Ninh Thuận	1.8 - 2.8	Đông Bắc, Bắc	Cảnh Báo
Bình Thuận đến Cà Mau	0.3 - 2.0	Tây, Tây Nam	Cảnh Báo
Cà Mau đến Kiên Giang	0.3 - 2.6	Tây	Cảnh Báo
Quần đảo Hoàng Sa	2.8 - 3.2	Đông Bắc	Cảnh Báo
Quần đảo Trường Sa	1.7 - 2.7	Tây, Tây Bắc, Tây Nam	Cảnh Báo
Bắc Biển Đông	1.9 - 3.9	Đông Bắc	Cảnh Báo
Giữa Biển Đông	1.1 - 2.7	Bắc, Đông Bắc	Cảnh Báo
Nam Biển Đông	0.8 - 2.7	Tây, Tây Bắc, Tây Nam	Cảnh Báo

Tin phát lúc: 13 giờ 00

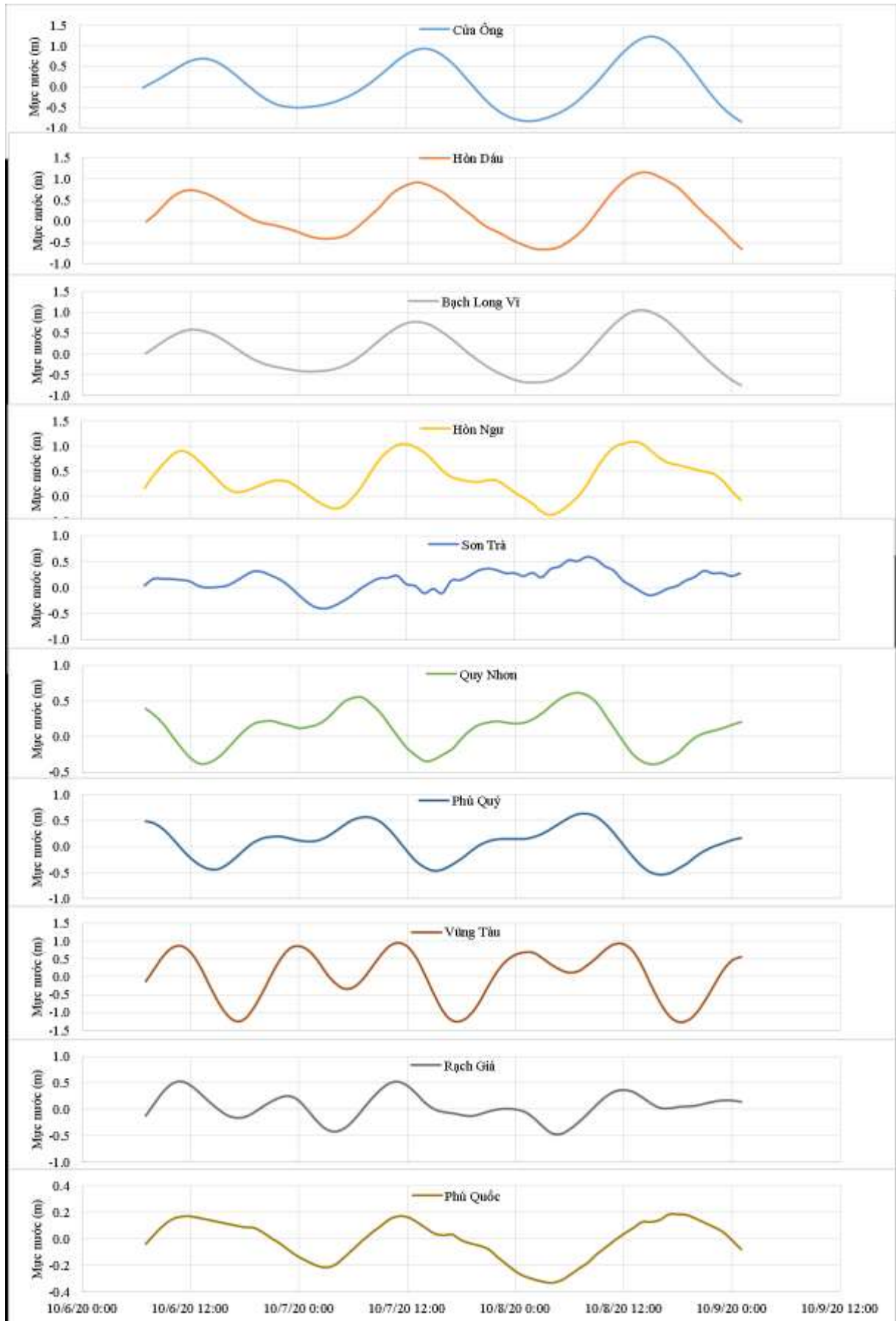
Thời điểm phát tin dự báo tiếp theo: 13 giờ 00 ngày 07/10/2020

Người xây dựng bản tin: Nguyễn Thị Lan

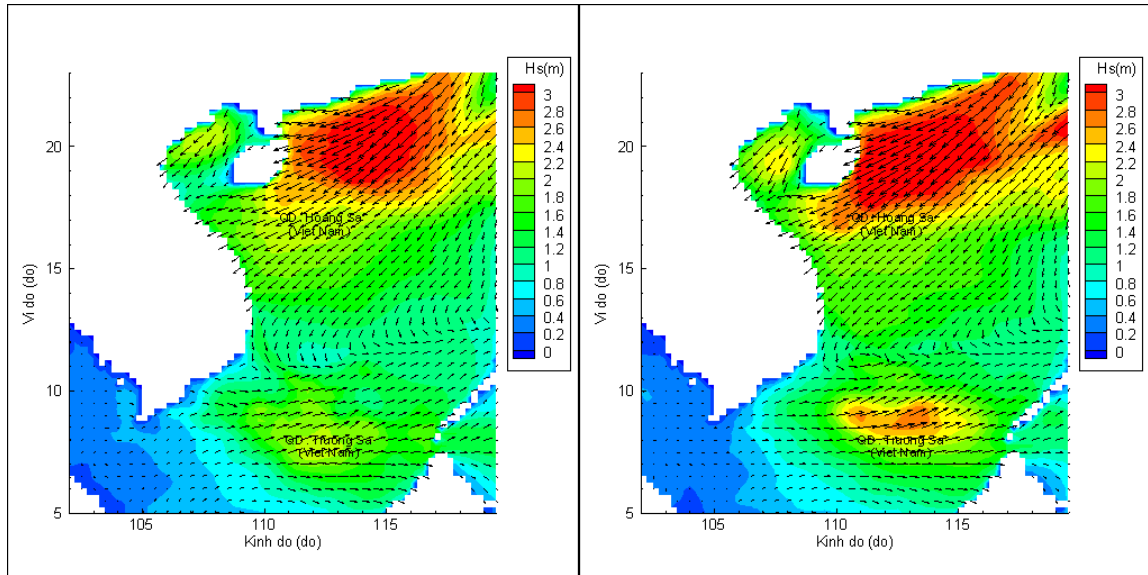
Người soát bản tin: Lê Quốc Huy

Biến trình mực nước tổng cộng tại 10 trạm Hải vãn

(Cửa Ông, Hòn Dấu, Bạch Long Vĩ, Hòn Ngự, Sơn Trà, Quy Nhơn, Phú Quý, Vũng Tàu, Rạch Giá, Phú Quốc)

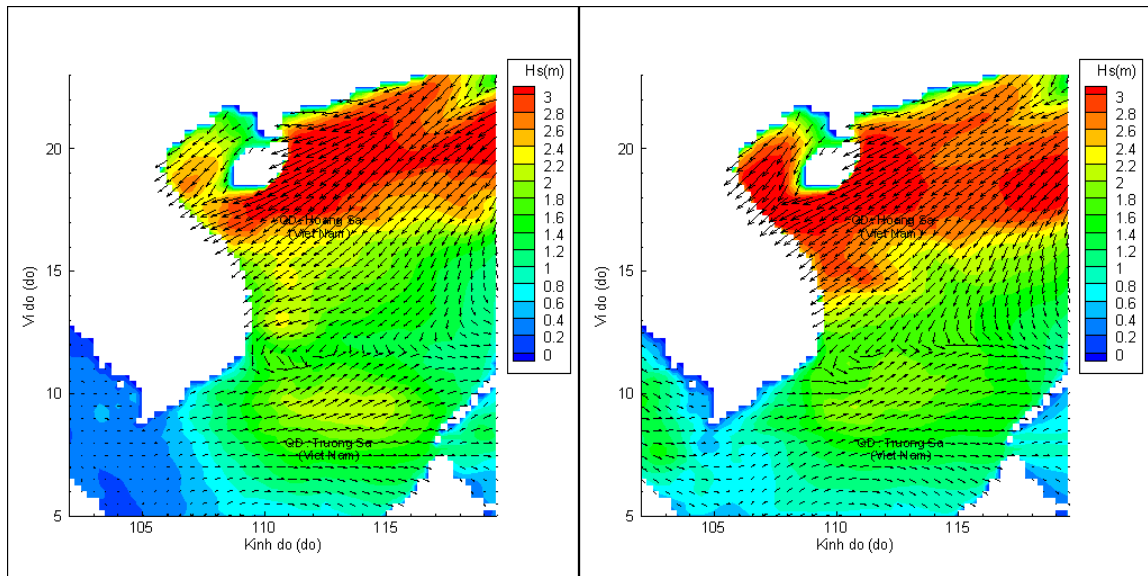


Phân bố độ cao sóng ven bờ và ngoài khơi biển Việt Nam



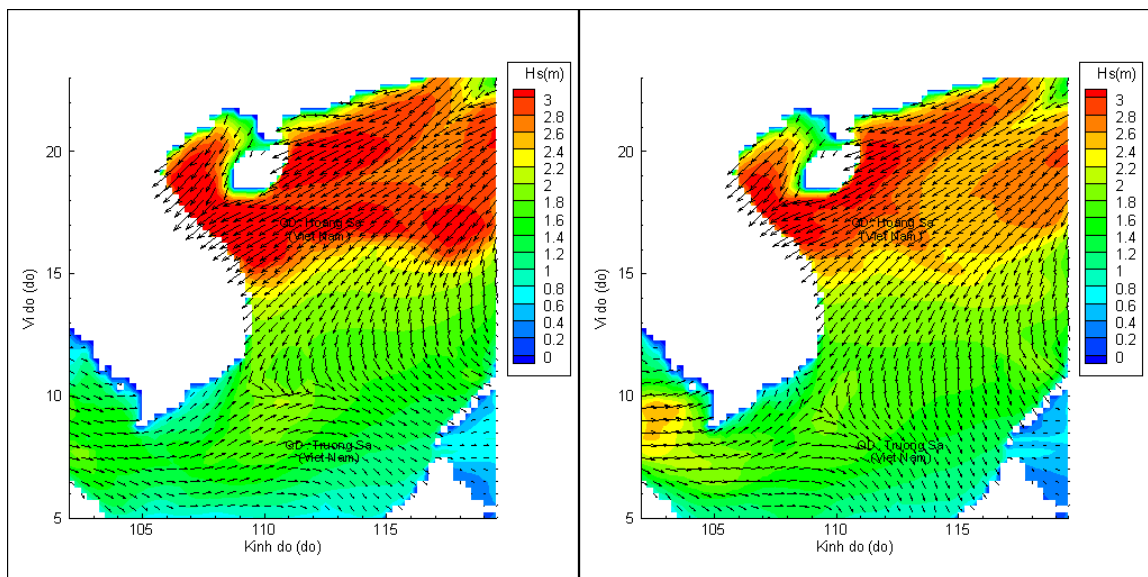
Lúc 13h ngày 06/10/2020

Lúc 19h ngày 06/10/2020



Lúc 01h ngày 07/10/2020

Lúc 13h ngày 07/10/2020



Lúc 01h ngày 08/10/2020

Lúc 13h ngày 08/10/2020