

**BẢN TIN DỰ BÁO MỨC NƯỚC VÀ SÓNG BIỂN**

(Lúc 13 giờ – ngày 27/09/2020)

Tỉnh/ TP	Huyện	Mức nước tổng cộng dự báo trong 48 giờ (cm)								
		27/09		28/09				29/09		
		13h	19h	1h	7h	13h	19h	1h	7h	13h
Quảng Ninh	Đầm Hà	-9	171	33	-131	-41	134	84	-108	-39
	Cửa Ông	-12	164	34	-115	-43	135	70	-88	-48
TP. Hải Phòng	Hòn Dấu	-16	162	30	-99	-51	138	60	-66	-62
	Bạch Long Vĩ	6	150	15	-111	-36	126	46	-83	-44
Thái Bình	Thái Thụy	-17	159	26	-88	-52	136	52	-56	-64
Nam Định	Hải Hậu	-14	149	26	-78	-52	130	41	-40	-67
Ninh Bình	Kim Sơn	-16	146	25	-73	-55	130	39	-36	-69
Thanh Hóa	Quảng Xương	-18	139	27	-65	-55	126	38	-30	-70
Nghệ An	Diễn Châu	-14	121	29	-54	-50	109	35	-20	-64
	Hòn Ngư	-11	116	29	-55	-48	105	35	-19	-61
Hà Tĩnh	Thạch Hà	-6	99	37	-54	-38	89	37	-18	-52
Quảng Bình	Quảng Trạch	2	61	41	-44	-19	57	35	-13	-33
	Quảng Ninh	9	42	35	-29	-9	40	27	-3	-19
Quảng Trị	Gio Linh	17	24	28	-15	4	26	16	6	-6
	Cồn Cỏ	21	26	24	-17	7	28	14	3	-4
Thừa Thiên Huế	Hương Trà	23	4	20	-1	17	9	7	13	9
	Phú Lộc	27	-14	13	10	26	-6	-1	18	21
TP. Đà Nẵng	Sơn Trà	33	-26	7	19	36	-19	-7	22	31
	Hoàng Sa	48	-40	-16	22	53	-32	-21	15	51
Quảng Nam	Tam Kỳ	38	-39	-2	29	45	-28	-12	26	44
	Cù Lao Chàm	35	-35	1	25	42	-25	-10	25	39
Quảng Ngãi	TP. Quảng Ngãi	46	-45	-9	27	51	-33	-17	24	51
	Lý Sơn	45	-43	-8	27	50	-32	-17	23	50
Bình Định	Phú Mỹ	49	-45	-11	25	55	-34	-18	21	51
	Quy Nhơn	49	-45	-10	25	56	-32	-20	18	51
Phú Yên	Tp. Tuy Hòa	55	-39	-9	29	61	-27	-16	24	55
Khánh Hòa	TP. Nha Trang	53	-44	-15	27	59	-30	-24	22	49
	Trường Sa	51	-40	-29	31	52	-27	-40	25	45
Ninh Thuận	TP. PR-Tháp Chàm	53	-47	-22	27	55	-34	-34	23	44
Bình Thuận	TP. Phan Thiết	45	-25	-65	65	29	1	-93	69	6
	Phú Quý	50	-42	-32	38	50	-27	-48	34	39
Bà Rịa Vũng Tàu	Vũng Tàu	18	41	-142	116	-4	60	-174	111	-24
	Côn Đảo	39	15	-130	85	11	42	-149	75	4
TPHCM	Cần Giờ	16	54	-147	118	2	65	-179	112	-28
Tiền Giang	Gò Công Tây	15	54	-149	119	-3	67	-183	115	-32
Bến Tre	Ba Tri	14	40	-151	120	-16	64	-186	112	-32
Trà Vinh	Duyên Hải	20	34	-158	116	-13	59	-181	105	-21
Sóc Trăng	Tân Phú	25	28	-159	103	-8	57	-161	84	0
Bạc Liêu	TP. Bạc Liêu	48	28	-144	61	16	42	-125	29	38
Cà Mau	Năm Căn	60	26	-118	14	31	31	-91	-7	53
	Trần Văn Thời	44	32	-52	34	5	31	-39	8	17
Kiên Giang	Rạch Giá	42	47	-27	21	-5	35	6	17	-4
	Phú Quốc	-1	25	-3	-6	-22	16	14	1	-1
	Thổ Chu	3	12	-1	-5	-19	5	3	-1	3

Vùng Biển	Độ cao sóng biển dự báo trong 48 giờ		
	Độ cao sóng lớn nhất (m)	Hướng thịnh hành	Ghi chú
Bắc vịnh Bắc Bộ	0.3 - 1.4	Đông Bắc, Đông	
Nam vịnh Bắc Bộ	0.5 - 0.9	Đông, Đông Bắc	
Quảng Trị đến Quảng Ngãi	0.7 - 1.4	Đông	
Bình Định đến Ninh Thuận	1.1 - 2.3	Nam, Đông Nam	Cảnh báo
Bình Thuận đến Cà Mau	0.3 - 2.9	Tây Nam	Cảnh báo
Cà Mau đến Kiên Giang	0.3 - 2.9	Tây, Tây Nam	Cảnh báo
Quần đảo Hoàng Sa	1.1 - 1.3	Đông, Đông Nam	
Quần đảo Trường Sa	1.4 - 3.1	Tây Nam	Cảnh báo
Bắc Biển Đông	0.6 - 1.4	Đông Bắc, Đông	
Giữa Biển Đông	0.6 - 2.3	Tây Nam, Nam	Cảnh báo
Nam Biển Đông	0.9 - 3.2	Tây Nam, Tây	Cảnh báo

**Tin phát lúc: 13 giờ 00**

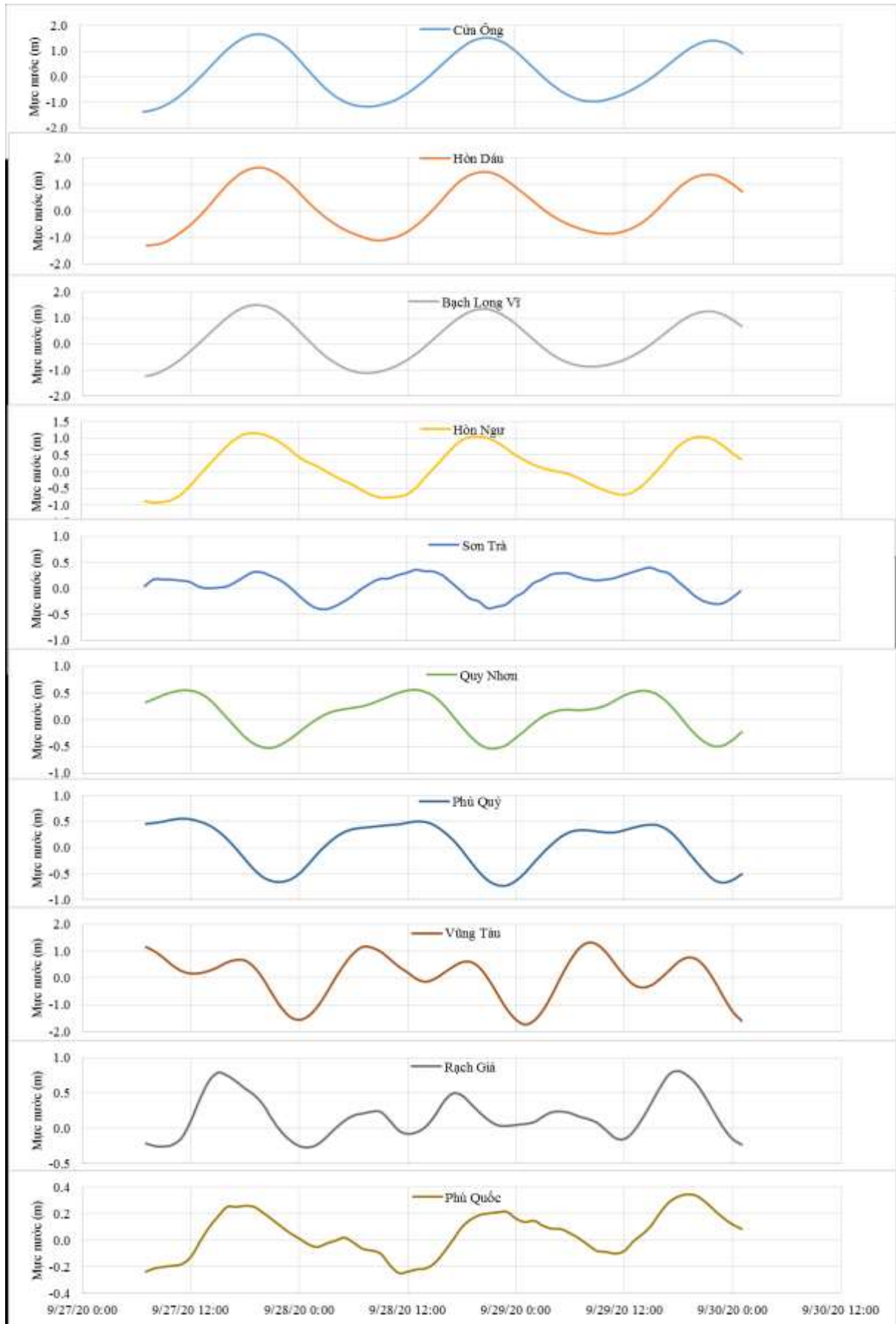
Thời điểm phát tin dự báo tiếp theo: 13 giờ 00 ngày 28/09/2020

Người xây dựng bản tin: Trần Văn Mỹ

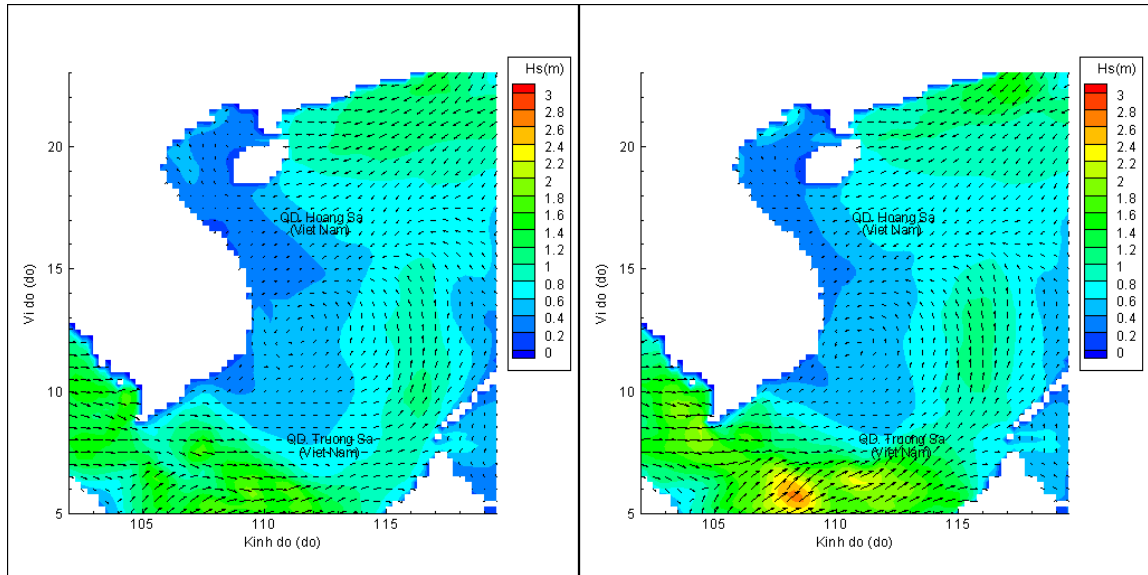
Người soát bản tin: Lê Quốc Huy

## Biến trình mực nước tổng cộng tại 10 trạm Hải văn

(Cửa Ông, Hòn Dấu, Bạch Long Vĩ, Hòn Ngự, Sơn Trà, Quy Nhơn, Phú Quý, Vũng Tàu, Rạch Giá, Phú Quốc)

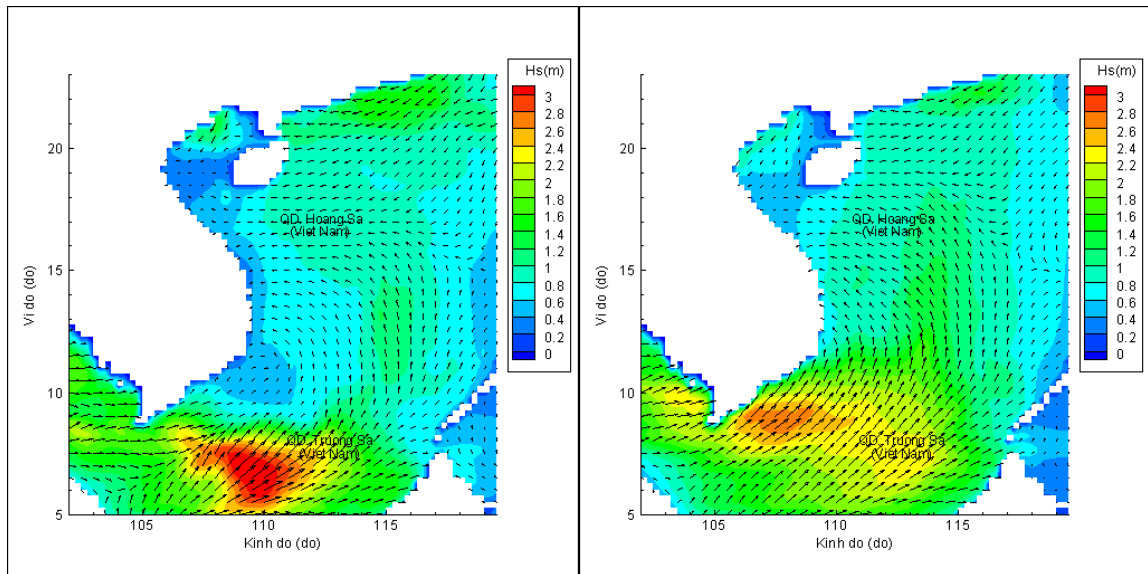


# Phân bố độ cao sóng ven bờ và ngoài khơi biển Việt Nam



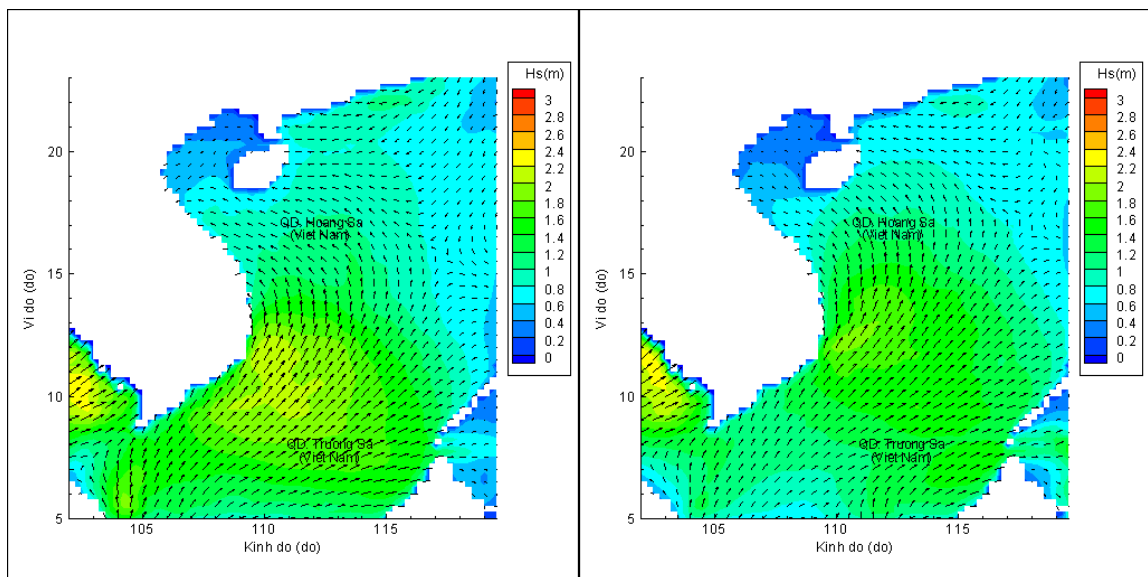
Lúc 13h ngày 27/09/2020

Lúc 19h ngày 27/09/2020



Lúc 01h ngày 28/09/2020

Lúc 13h ngày 28/09/2020



Lúc 01h ngày 29/09/2020

Lúc 13h ngày 29/09/2020