

**BẢN TIN DỰ BÁO MỨC NƯỚC VÀ SÓNG BIỂN**

(Lúc 13 giờ – ngày 28/08/2020)

Tỉnh/ TP	Huyện	Mức nước tổng cộng dự báo trong 48 giờ (cm)								
		28/08		29/08				30/08		
		13h	19h	1h	7h	13h	19h	1h	7h	13h
Quảng Ninh	Đầm Hà	7	159	7	-127	-29	156	62	-139	-56
	Cửa Ông	12	151	8	-114	-30	153	51	-119	-62
TP. Hải Phòng	Hòn Dấu	13	137	10	-104	-34	149	45	-98	-71
	Bạch Long Vĩ	30	131	-7	-105	-11	143	30	-108	-43
Thái Bình	Thái Thụy	13	133	9	-97	-35	147	39	-88	-72
Nam Định	Hải Hậu	19	121	8	-87	-31	138	31	-75	-70
Ninh Bình	Kim Sơn	17	120	9	-82	-34	138	28	-68	-72
Thanh Hóa	Quảng Xương	17	114	11	-77	-33	133	28	-62	-71
Nghệ An	Diễn Châu	18	99	14	-72	-27	116	26	-52	-62
	Hòn Ngư	21	95	15	-72	-25	112	26	-52	-60
Hà Tĩnh	Thạch Hà	24	80	22	-68	-18	95	32	-50	-51
Quảng Bình	Quảng Trạch	27	47	27	-57	-1	59	31	-40	-28
	Quảng Ninh	30	28	23	-42	9	40	23	-26	-13
Quảng Trị	Gio Linh	33	13	17	-29	19	23	13	-13	3
	Cồn Cỏ	37	13	13	-30	23	25	10	-16	6
Thừa Thiên Huế	Hương Trà	33	-4	12	-12	28	4	5	0	20
	Phú Lộc	33	-18	7	2	36	-13	-2	10	33
TP. Đà Nẵng	Sơn Trà	36	-28	3	12	43	-24	-8	19	44
	Hoàng Sa	45	-36	-14	27	62	-34	-25	22	70
Quảng Nam	Tam Kỳ	38	-39	-3	22	51	-37	-15	26	56
	Cù Lao Chàm	37	-35	-1	19	48	-32	-13	24	52
Quảng Ngãi	TP. Quảng Ngãi	43	-47	-9	26	59	-45	-22	26	66
	Lý Sơn	42	-43	-8	27	58	-41	-21	26	65
Bình Định	Phú Mỹ	46	-48	-10	28	64	-44	-24	24	70
	Quy Nhơn	46	-48	-12	24	65	-45	-23	24	70
Phú Yên	Tp. Tuy Hòa	45	-45	-13	24	63	-44	-29	20	67
Khánh Hòa	TP. Nha Trang	56	-40	-8	35	73	-34	-23	32	79
	Trường Sa	47	-45	-24	34	64	-35	-42	33	69
Ninh Thuận	TP. PR-Tháp Chàm	52	-49	-17	29	69	-37	-31	31	73
Bình Thuận	TP. Phan Thiết	53	-50	-52	43	50	-15	-88	67	44
	Phú Quý	50	-48	-27	33	62	-35	-48	38	66
Bà Rịa Vũng Tàu	Vũng Tàu	29	5	-130	97	13	53	-174	107	10
	Côn Đảo	49	-3	-121	67	38	44	-155	69	36
TPHCM	Cần Giờ	28	10	-133	98	10	61	-180	108	7
Tiền Giang	Gò Công Tây	30	8	-134	97	9	63	-183	109	4
Bến Tre	Ba Tri	31	2	-139	92	12	60	-184	102	6
Trà Vinh	Duyên Hải	33	4	-144	90	17	62	-186	96	14
Sóc Trăng	Tân Phú	32	15	-143	77	20	66	-175	76	25
Bạc Liêu	TP. Bạc Liêu	34	28	-136	47	36	61	-146	28	52
Cà Mau	Năm Căn	46	30	-112	12	49	55	-108	-15	62
	Trần Văn Thời	44	20	-44	-3	21	39	-38	-11	12
Kiên Giang	Rạch Giá	35	31	-9	-2	11	29	4	-2	-15
	Phú Quốc	1	26	2	-13	-14	24	17	-15	-18
	Thổ Chu	6	16	-1	-10	-6	17	9	-10	-8

Vùng Biển	Độ cao sóng biển dự báo trong 48 giờ		
	Độ cao sóng lớn nhất (m)	Hướng thịnh hành	Ghi chú
Bắc vịnh Bắc Bộ	0.3 - 0.6	Nam, Tây Nam	
Nam vịnh Bắc Bộ	0.3 - 0.8	Nam, Đông Nam	
Quảng Trị đến Quảng Ngãi	0.4 - 1.2	Nam, Đông Nam	
Bình Định đến Ninh Thuận	0.9 - 1.5	Nam, Tây Nam	
Bình Thuận đến Cà Mau	0.3 - 1.5	Tây Nam	
Cà Mau đến Kiên Giang	0.3 - 1.0	Tây	
Quần đảo Hoàng Sa	1.2 - 1.6	Nam	
Quần đảo Trường Sa	0.6 - 1.2	Tây	
Bắc Biển Đông	0.9 - 2.0	Tây Nam, Nam	Cảnh báo
Giữa Biển Đông	0.5 - 1.6	Tây Nam, Tây	
Nam Biển Đông	0.4 - 1.2	Tây	

**Tin phát lúc: 13 giờ 00**

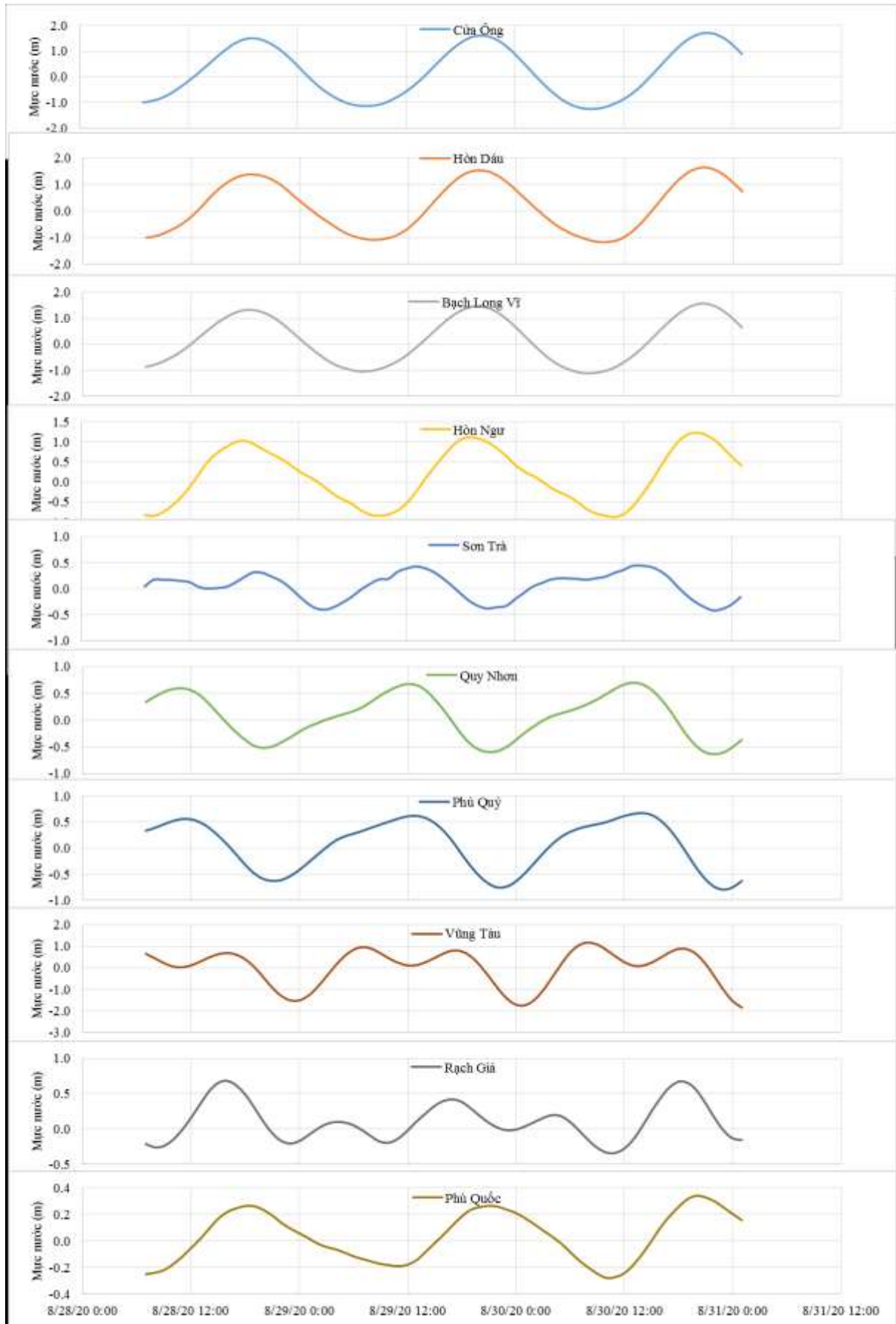
Thời điểm phát tin dự báo tiếp theo: 13 giờ 00 ngày 29/08/2020

Người xây dựng bản tin: Trần Văn Mỹ

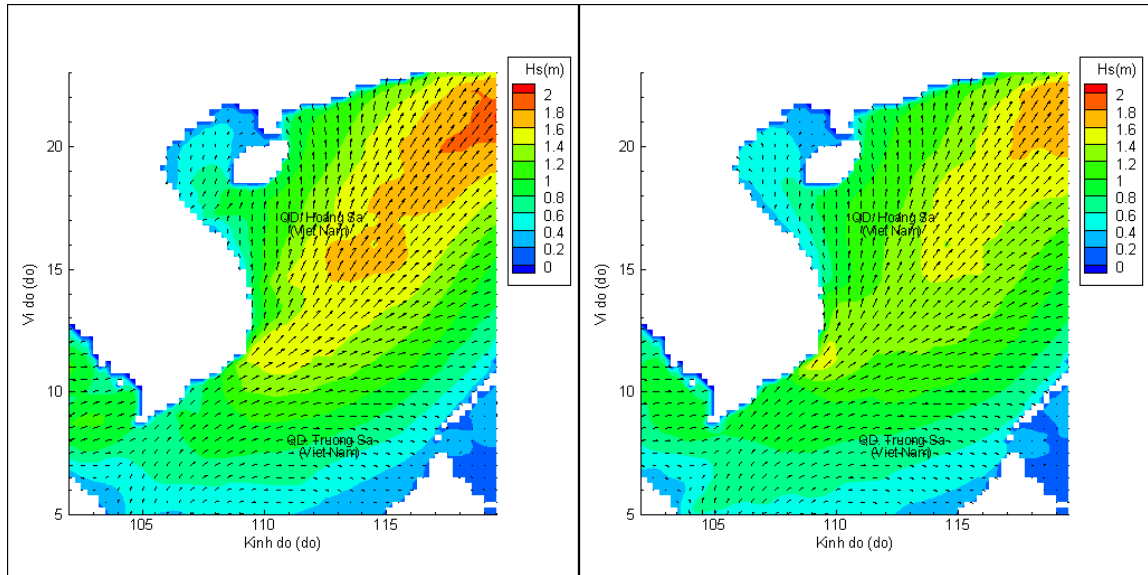
Người soát bản tin: Lê Quốc Huy

## Biến trình mực nước tổng cộng tại 10 trạm Hải văn

(Cửa Ông, Hòn Dấu, Bạch Long Vĩ, Hòn Ngự, Sơn Trà, Quy Nhơn, Phú Quý, Vũng Tàu, Rạch Giá, Phú Quốc)

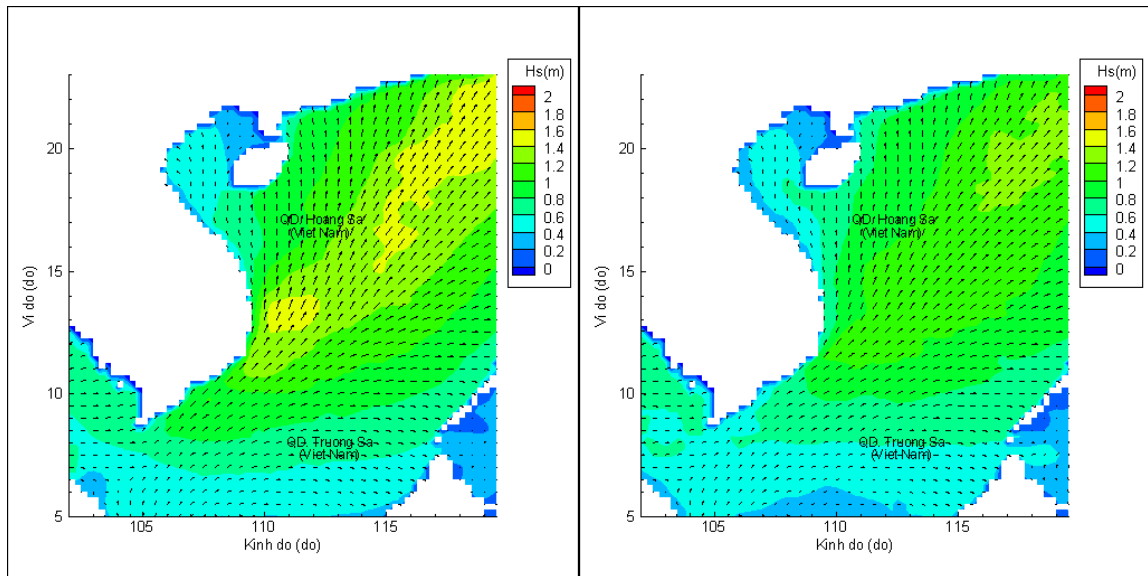


# Phân bố độ cao sóng ven bờ và ngoài khơi biển Việt Nam



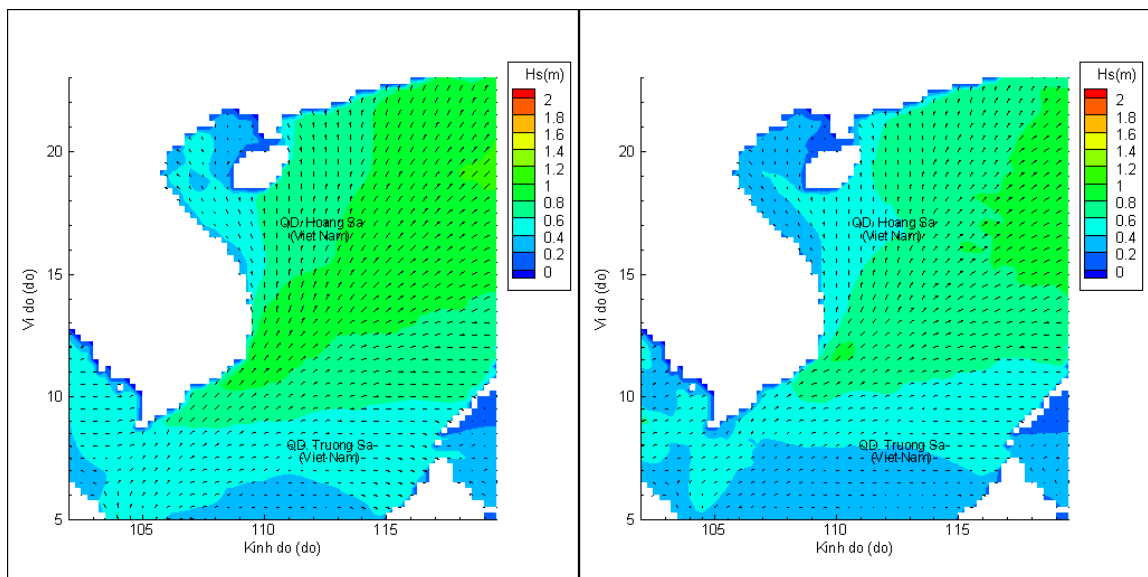
Lúc 13h ngày 28/08/2020

Lúc 19h ngày 28/08/2020



Lúc 01h ngày 29/08/2020

Lúc 13h ngày 29/08/2020



Lúc 01h ngày 30/08/2020

Lúc 13h ngày 30/08/2020