

BẢN TIN DỰ BÁO MỨC NƯỚC VÀ SÓNG BIỂN

(Lúc 13 giờ – ngày 26/08/2020)

Tỉnh/ TP	Huyện	Mức nước tổng cộng dự báo trong 48 giờ (cm)								
		26/08		27/08				28/08		
		13h	19h	1h	7h	13h	19h	1h	7h	13h
Quảng Ninh	Đầm Hà	32	66	-59	-40	22	107	-49	-84	14
	Cửa Ông	43	51	-45	-42	38	94	-43	-83	21
TP. Hải Phòng	Hòn Dấu	55	34	-29	-54	43	81	-24	-81	19
	Bạch Long Vĩ	51	31	-40	-40	46	72	-42	-73	34
Thái Bình	Thái Thụy	59	29	-25	-56	45	76	-22	-79	19
Nam Định	Hải Hậu	64	14	-18	-59	51	61	-20	-78	26
Ninh Bình	Kim Sơn	64	11	-17	-61	51	61	-18	-77	25
Thanh Hóa	Quảng Xương	65	8	-14	-61	52	56	-17	-76	24
Nghệ An	Diễn Châu	63	7	-11	-64	52	43	-11	-75	24
	Hòn Ngư	63	5	-9	-63	52	39	-10	-73	26
Hà Tĩnh	Thạch Hà	60	0	-2	-61	51	29	-2	-70	30
Quảng Bình	Quảng Trạch	49	-8	5	-51	47	11	5	-61	34
	Quảng Ninh	42	-13	8	-41	42	-3	7	-47	35
Quảng Trị	Gio Linh	34	-17	8	-32	37	-14	7	-34	39
	Cồn Cỏ	37	-17	7	-28	41	-14	4	-34	42
Thừa Thiên Huế	Hương Trà	25	-17	7	-18	31	-20	6	-18	39
	Phú Lộc	18	-19	6	-4	28	-27	5	-4	40
TP. Đà Nẵng	Sơn Trà	13	-18	7	6	29	-33	4	7	39
	Hoàng Sa	4	-14	-1	37	29	-31	-5	36	47
Quảng Nam	Tam Kỳ	6	-19	5	19	25	-37	2	21	39
	Cù Lao Chàm	8	-18	6	16	26	-35	3	17	39
Quảng Ngãi	TP. Quảng Ngãi	3	-23	4	27	25	-44	0	28	42
	Lý Sơn	3	-20	4	30	26	-39	0	30	43
Bình Định	Phú Mỹ	2	-23	4	34	28	-43	-1	31	49
	Quy Nhơn	1	-25	3	32	27	-44	0	32	49
Phú Yên	TP. Tuy Hòa	0	-28	-2	31	26	-45	-6	31	48
Khánh Hòa	TP. Nha Trang	8	-24	1	33	34	-41	-2	36	55
	Trường Sa	8	-28	2	31	32	-44	-8	38	52
Ninh Thuận	TP. PR-Tháp Chàm	13	-31	-1	24	33	-51	-7	27	54
Bình Thuận	TP. Phan Thiết	51	-69	20	-2	58	-73	-13	23	57
	Phú Quý	17	-35	4	24	38	-51	-9	32	53
Bà Rịa Vũng Tàu	Vũng Tàu	79	-87	2	5	55	-47	-71	61	32
	Côn Đảo	83	-84	-1	2	65	-44	-70	45	50
TPHCM	Cần Giờ	83	-92	1	0	55	-46	-76	60	30
Tiền Giang	Gò Công Tây	89	-99	4	-6	59	-51	-75	57	31
Bến Tre	Ba Tri	91	-108	1	-10	61	-55	-79	51	34
Trà Vinh	Duyên Hải	91	-102	0	-2	62	-49	-85	56	36
Sóc Trăng	Tân Phú	86	-85	-8	1	55	-31	-92	51	33
Bạc Liêu	TP. Bạc Liêu	62	-50	-35	11	40	-5	-104	41	33
Cà Mau	Năm Căn	48	-24	-48	6	37	9	-95	15	42
	Trần Văn Thời	58	-20	-7	-21	36	-4	-23	-19	32
Kiên Giang	Rạch Giá	61	-3	14	-24	32	3	17	-21	16
	Phú Quốc	15	15	-8	-18	-6	12	2	-24	-10
	Thổ Chu	15	9	-8	-15	-2	7	-2	-20	-1

Vùng Biển	Độ cao sóng biển dự báo trong 48 giờ		
	Độ cao sóng lớn nhất (m)	Hướng thịnh hành	Ghi chú
Bắc vịnh Bắc Bộ	0.3 - 1.3	Tây Nam	
Nam vịnh Bắc Bộ	0.3 - 1.6	Tây Nam, Tây	
Quảng Trị đến Quảng Ngãi	0.4 - 1.9	Nam, Tây Nam, Tây	
Bình Định đến Ninh Thuận	0.9 - 1.6	Nam, Tây Nam	
Bình Thuận đến Cà Mau	0.3 - 1.5	Tây Nam, Tây	
Cà Mau đến Kiên Giang	0.3 - 0.9	Tây, Tây Nam	
Quần đảo Hoàng Sa	1.5 - 1.8	Tây Nam, Nam	
Quần đảo Trường Sa	0.5 - 1.0	Tây	
Bắc Biển Đông	1.2 - 2.8	Tây Nam	Cảnh báo
Giữa Biển Đông	0.5 - 1.7	Tây Nam, Tây	
Nam Biển Đông	0.3 - 1.1	Tây	

Tin phát lúc: 13 giờ 00

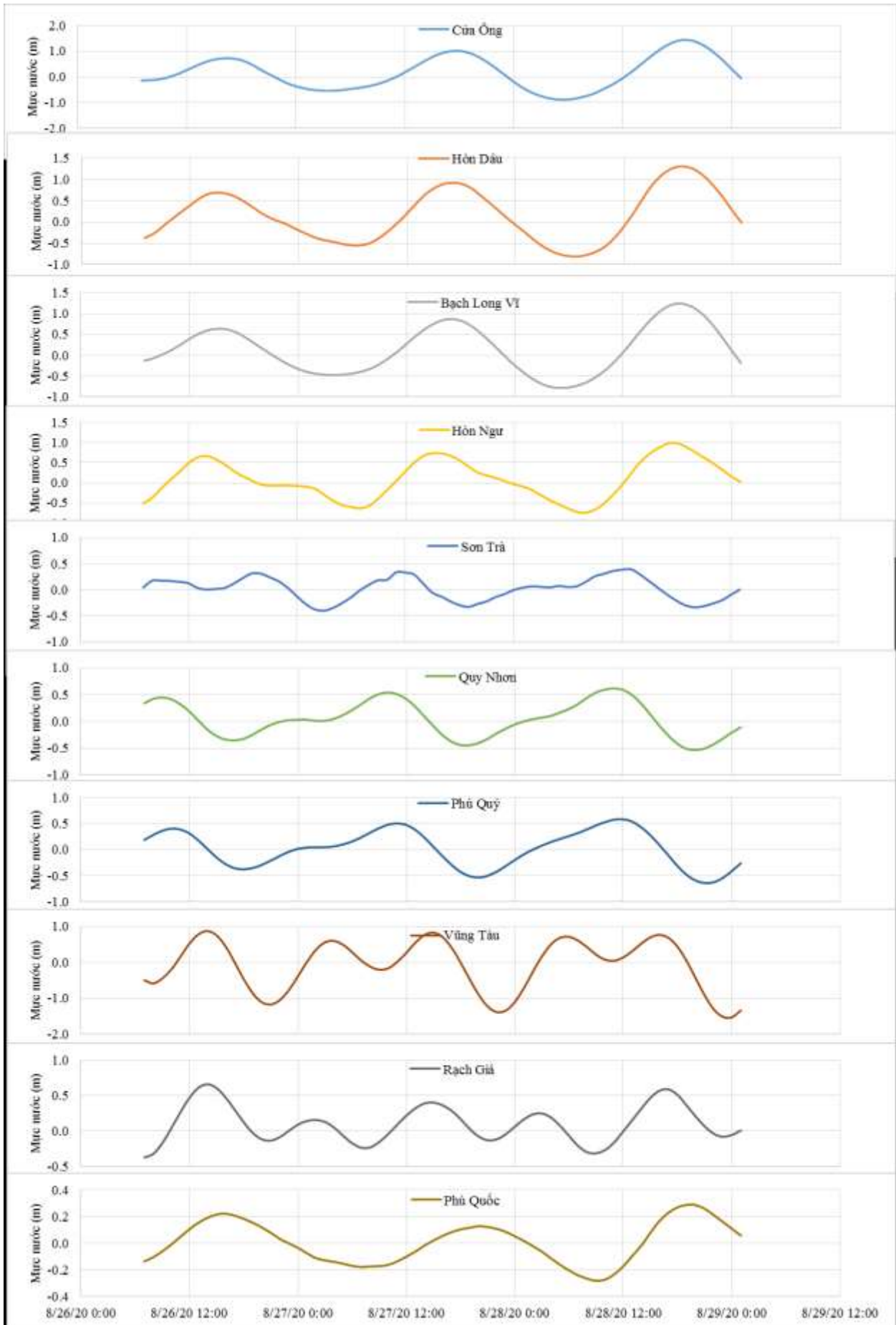
Thời điểm phát tin dự báo tiếp theo: 13 giờ 00 ngày 27/08/2020

Người xây dựng bản tin: Nguyễn Hồng Hạnh

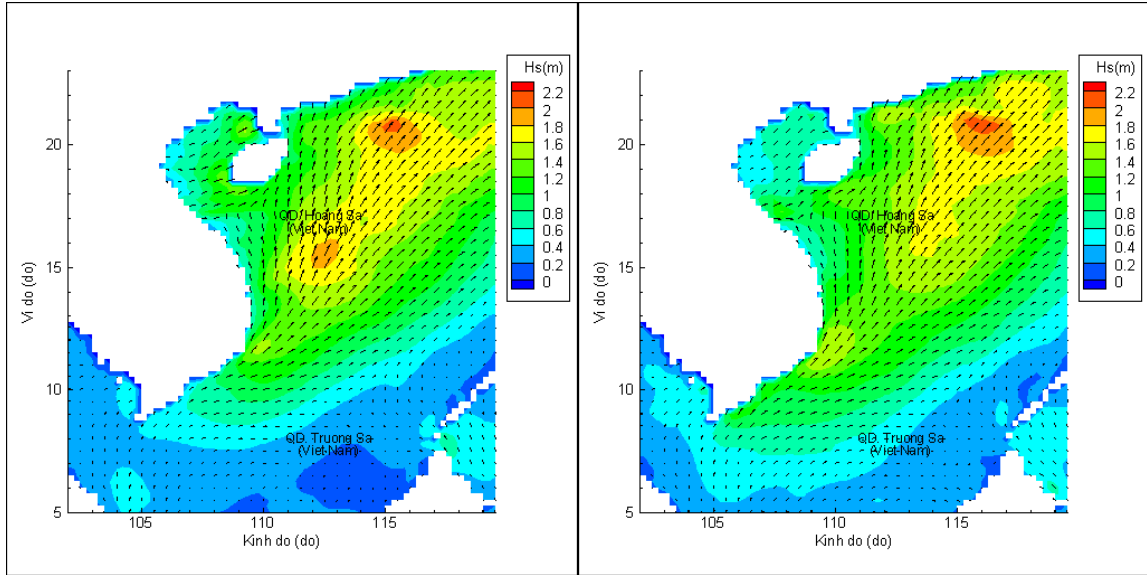
Người soát bản tin: Lê Quốc Huy

Biến trình mực nước tổng cộng tại 10 trạm Hải văn

(Cửa Ông, Hòn Dấu, Bạch Long Vĩ, Hòn Ngur, Sơn Trà, Quy Nhơn, Phú Quý, Vũng Tàu, Rạch Giá, Phú Quốc)

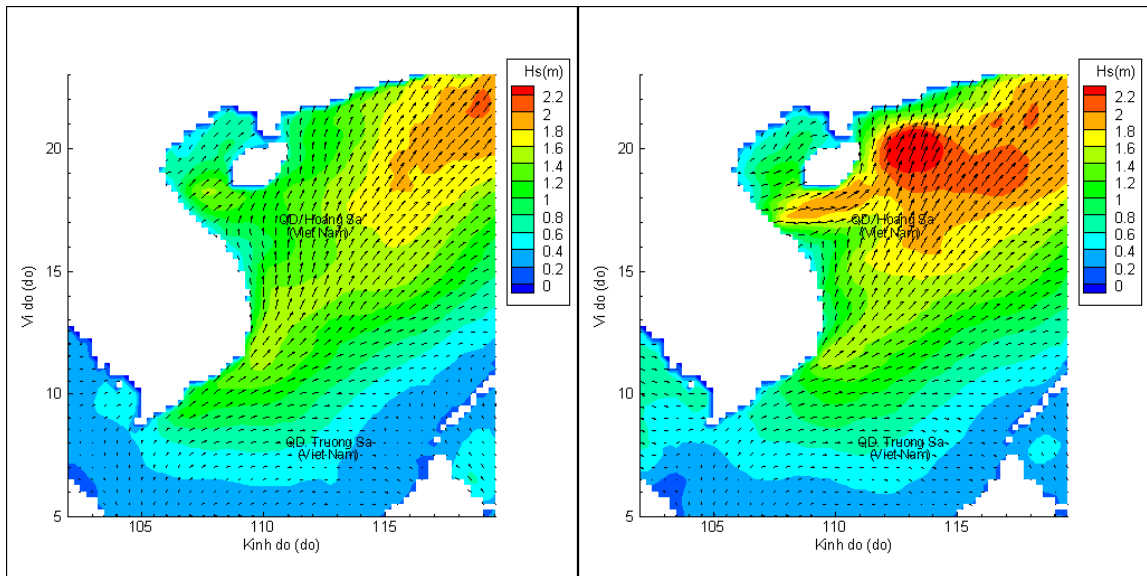


Phân bố độ cao sóng ven bờ và ngoài khơi biển Việt Nam



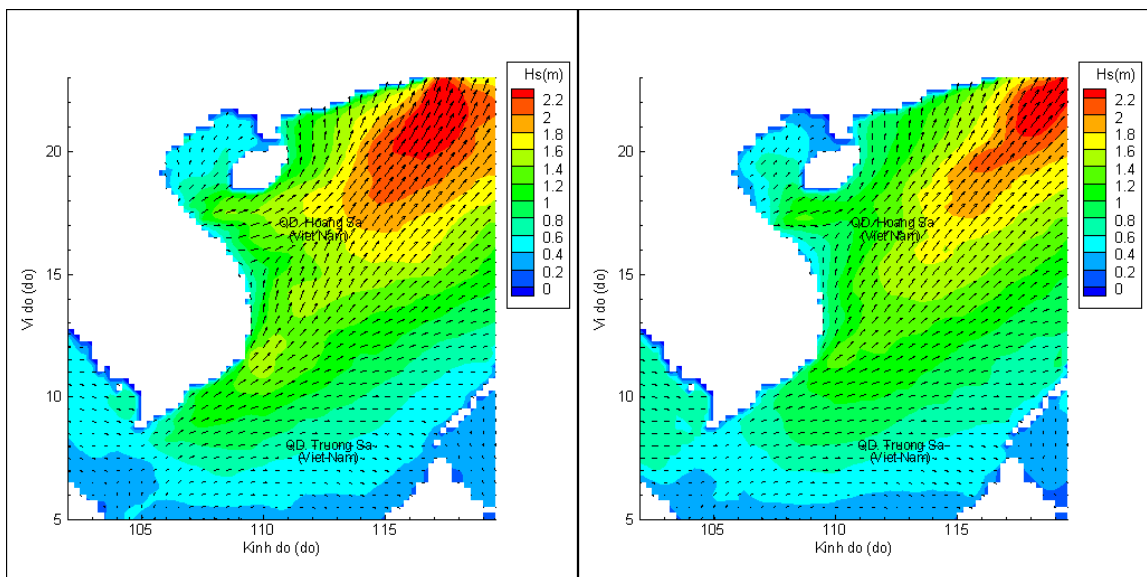
Lúc 13h ngày 26/08/2020

Lúc 19h ngày 26/08/2020



Lúc 01h ngày 27/08/2020

Lúc 13h ngày 27/08/2020



Lúc 01h ngày 28/08/2020

Lúc 13h ngày 28/08/2020