

BẢN TIN DỰ BÁO MỨC NƯỚC VÀ SÓNG BIỂN

(Lúc 13 giờ – ngày 22/08/2020)

Tỉnh/ TP	Huyện	Mức nước tổng cộng dự báo trong 48 giờ (cm)								
		22/08		23/08				24/08		
		13h	19h	1h	7h	13h	19h	1h	7h	13h
Quảng Ninh	Đầm Hà	-96	-63	125	61	-57	-67	61	84	-5
	Cửa Ông	-94	-59	119	63	-49	-72	62	73	8
TP. Hải Phòng	Hòn Dấu	-95	-55	110	56	-38	-71	67	57	20
	Bạch Long Vĩ	-88	-47	115	42	-46	-67	69	56	10
Thái Bình	Thái Thụy	-89	-53	106	51	-31	-71	67	49	26
Nam Định	Hải Hậu	-81	-47	96	48	-25	-70	62	39	35
Ninh Bình	Kim Sơn	-77	-45	94	47	-21	-68	61	34	40
Thanh Hóa	Quảng Xương	-70	-46	89	44	-14	-70	57	30	43
Nghệ An	Diễn Châu	-57	-41	73	38	-6	-68	47	29	46
	Hòn Ngư	-56	-41	72	39	-7	-67	47	26	44
Hà Tĩnh	Thạch Hà	-55	-35	62	43	-9	-58	40	26	39
Quảng Bình	Quảng Trạch	-55	-12	29	47	-21	-32	20	29	21
	Quảng Ninh	-47	2	12	44	-18	-17	8	27	15
Quảng Trị	Gio Linh	-38	16	-2	37	-16	0	-2	23	9
	Cồn Cỏ	-41	20	1	36	-19	1	0	25	7
Thừa Thiên Huế	Hương Trà	-26	29	-14	30	-12	14	-12	21	5
	Phú Lộc	-15	39	-25	24	-8	24	-19	19	1
TP. Đà Nẵng	Sơn Trà	-5	47	-33	20	-6	32	-20	18	-1
	Hoàng Sa	-3	60	-34	8	-15	47	-21	20	-18
Quảng Nam	Tam Kỳ	-1	55	-39	15	-9	41	-25	17	-9
	Cù Lao Chàm	-3	52	-37	16	-8	39	-24	17	-7
Quảng Ngãi	TP. Quảng Ngãi	-3	63	-42	14	-15	47	-26	20	-18
	Lý Sơn	-2	60	-40	13	-13	47	-25	20	-17
Bình Định	Phú Mỹ	-6	64	-39	11	-17	53	-21	22	-25
	Quy Nhơn	-7	64	-40	9	-22	56	-23	22	-25
Phú Yên	TP. Tuy Hòa	-11	63	-37	8	-24	47	-27	16	-28
Khánh Hòa	TP. Nha Trang	-2	70	-37	12	-13	55	-20	22	-15
	Trường Sa	-4	65	-40	-1	-14	48	-21	8	-16
Ninh Thuận	TP. PR-Tháp Chàm	-10	71	-47	7	-18	53	-27	13	-17
Bình Thuận	TP. Phan Thiết	1	61	-33	-30	10	19	1	-37	25
	Phú Quý	-5	68	-44	-2	-12	45	-22	3	-10
Bà Rịa Vũng Tàu	Vũng Tàu	90	-20	70	-144	106	-70	96	-134	109
	Côn Đảo	93	-28	81	-143	100	-68	102	-127	104
TPHCM	Cần Giờ	97	-31	84	-156	118	-82	107	-147	122
Tiền Giang	Gò Công Tây	101	-37	89	-163	124	-90	114	-153	129
Bến Tre	Ba Tri	107	-48	93	-172	129	-100	119	-159	133
Trà Vinh	Duyên Hải	119	-54	105	-181	134	-102	130	-164	135
Sóc Trăng	Tân Phú	128	-66	122	-189	136	-104	138	-168	132
Bạc Liêu	TP. Bạc Liêu	127	-68	131	-184	118	-90	125	-150	105
Cà Mau	Năm Căn	85	-39	98	-134	71	-53	85	-104	66
	Trần Văn Thời	24	-8	35	-45	28	-25	46	-52	41
Kiên Giang	Rạch Giá	12	-1	25	-11	23	-18	41	-33	31
	Phú Quốc	-7	-6	5	8	-3	-8	7	-4	2
	Thổ Chu	-5	-1	-2	9	-4	-2	0	-1	3

Vùng Biển	Độ cao sóng biển dự báo trong 48 giờ		
	Độ cao sóng lớn nhất (m)	Hướng thịnh hành	Ghi chú
Bắc vịnh Bắc Bộ	0.3 - 1.2	Nam, Tây Nam	
Nam vịnh Bắc Bộ	0.3 - 1.0	Nam, Đông Nam	
Quảng Trị đến Quảng Ngãi	0.4 - 0.9	Nam, Đông Nam	
Bình Định đến Ninh Thuận	0.8 - 1.1	Nam, Tây Nam	
Bình Thuận đến Cà Mau	0.3 - 0.9	Tây Nam	
Cà Mau đến Kiên Giang	0.3 - 0.6	Tây, Tây Nam	
Quần đảo Hoàng Sa	1.0 - 1.3	Nam	
Quần đảo Trường Sa	0.3 - 0.6	Tây, Tây Nam	
Bắc Biển Đông	0.7 - 2.0	Tây Nam, Nam	
Giữa Biển Đông	0.3 - 1.3	Tây Nam	
Nam Biển Đông	0.3 - 0.6	Tây	

Tin phát lúc: 13 giờ 00

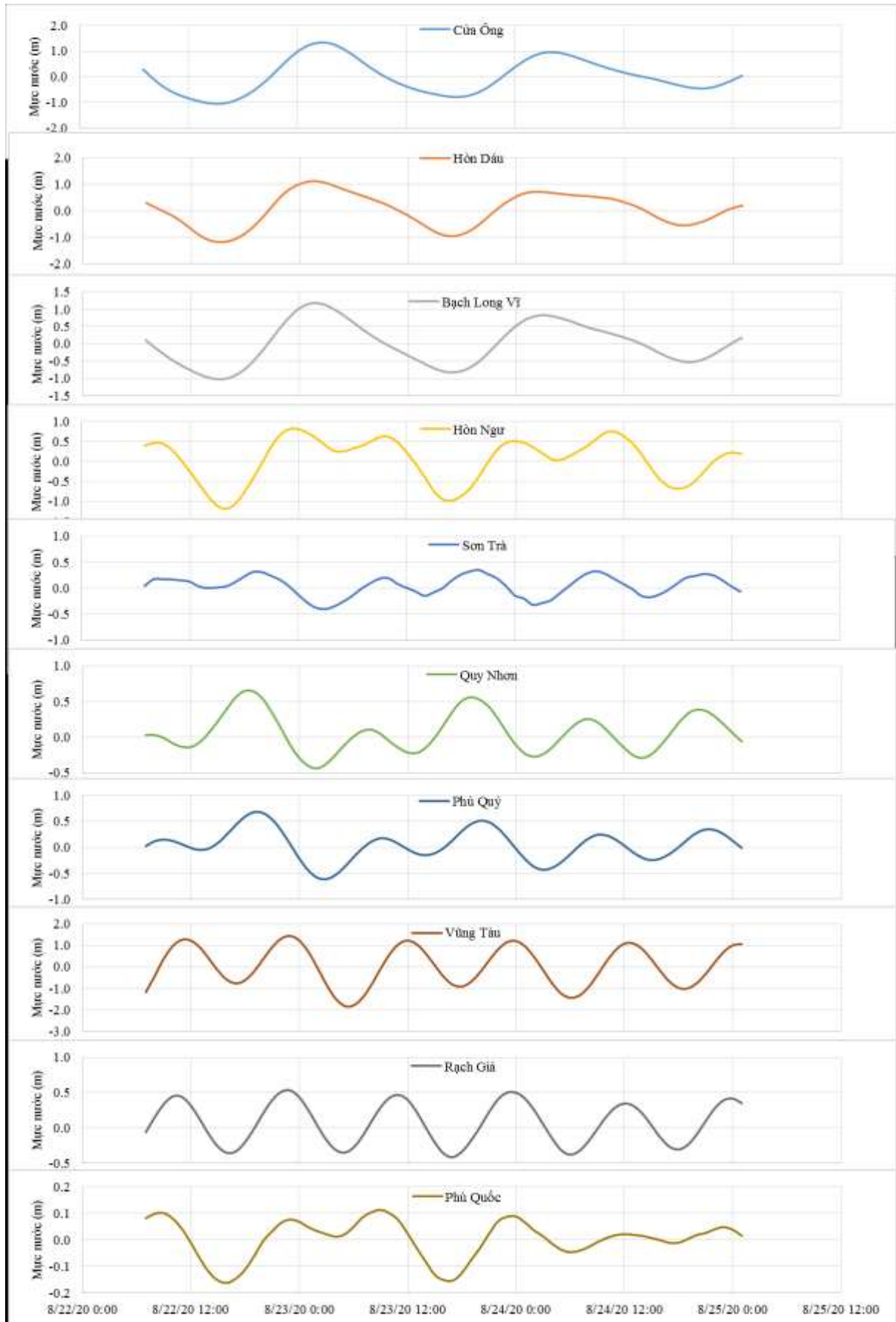
Thời điểm phát tin dự báo tiếp theo: 13 giờ 00 ngày 23/08/2020

Người xây dựng bản tin: Trần Văn Mỹ

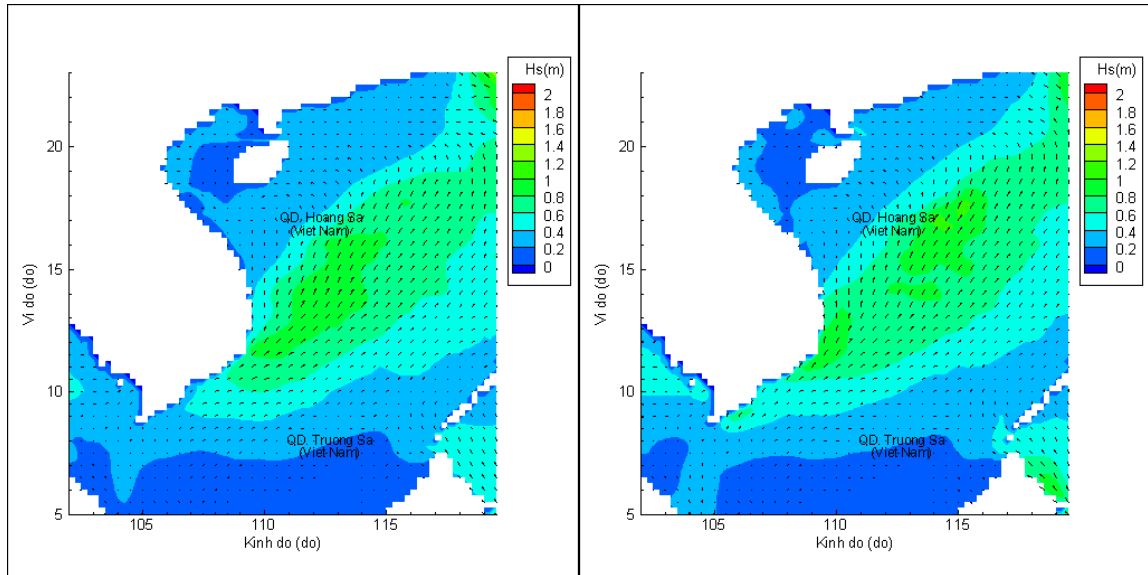
Người soát bản tin: Lê Quốc Huy

Biến trình mực nước tổng cộng tại 10 trạm Hải văn

(Cửa Ông, Hòn Dấu, Bạch Long Vĩ, Hòn Ngự, Sơn Trà, Quy Nhơn, Phú Quý, Vũng Tàu, Rạch Giá, Phú Quốc)

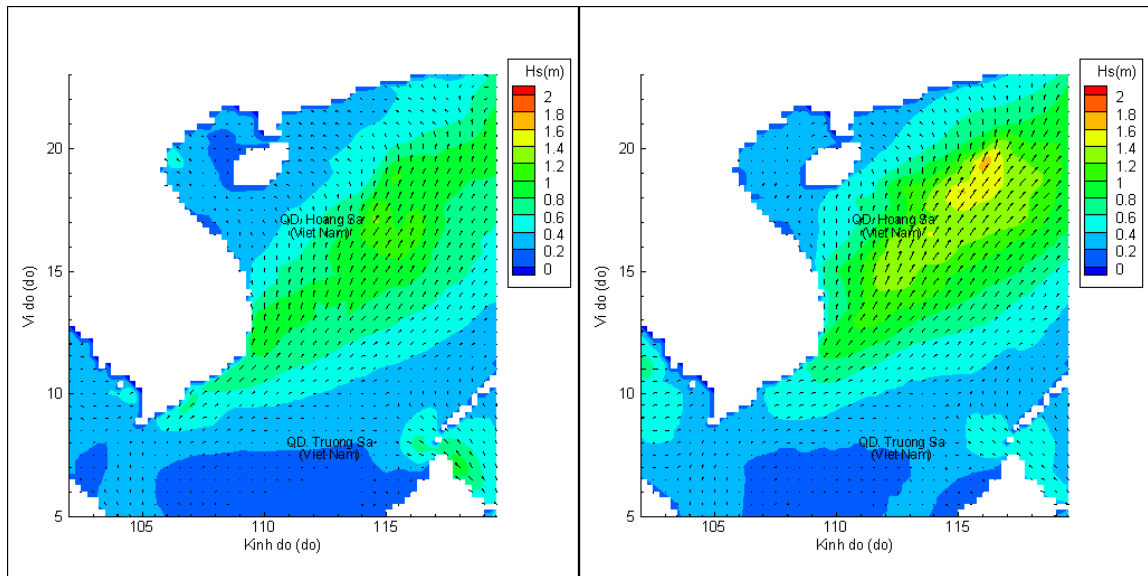


Phân bố độ cao sóng ven bờ và ngoài khơi biển Việt Nam



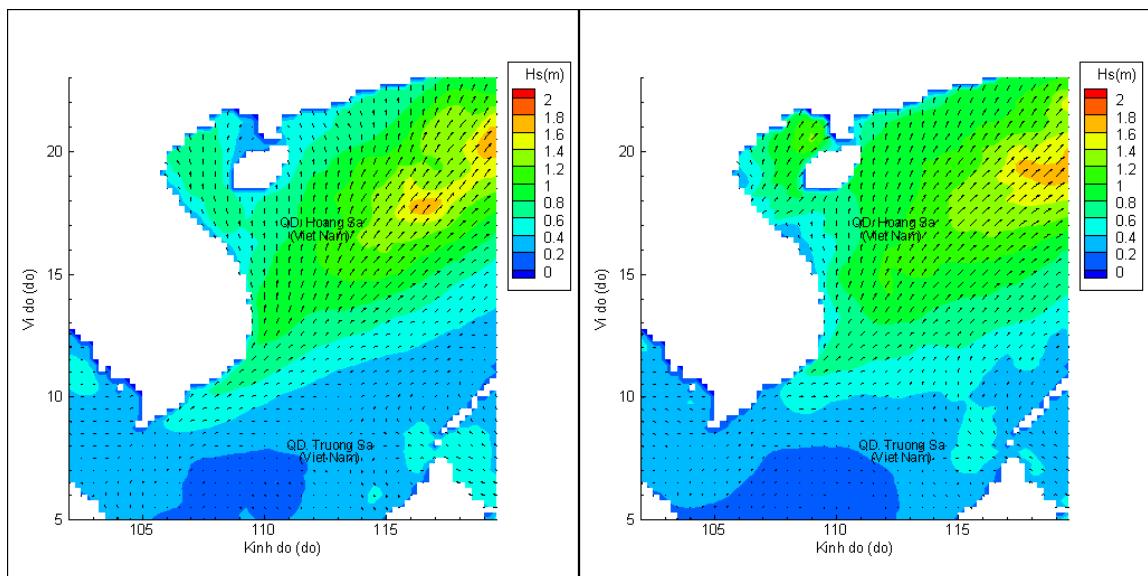
Lúc 13h ngày 22/08/2020

Lúc 19h ngày 22/08/2020



Lúc 01h ngày 23/08/2020

Lúc 13h ngày 23/08/2020



Lúc 01h ngày 24/08/2020

Lúc 13h ngày 24/08/2020