

BẢN TIN DỰ BÁO MỨC NƯỚC VÀ SÓNG BIỂN

(Lúc 13 giờ – ngày 20/08/2020)

Tỉnh/ TP	Huyện	Mức nước tổng cộng dự báo trong 48 giờ (cm)								
		20/08		21/08				22/08		
		13h	19h	1h	7h	13h	19h	1h	7h	13h
Quảng Ninh	Đầm Hà	-138	8	210	-16	-135	-45	182	43	-88
	Cửa Ông	-146	17	193	4	-133	-42	164	48	-82
TP. Hải Phòng	Hòn Dấu	-150	29	164	11	-134	-30	148	47	-80
	Bạch Long Vĩ	-129	37	166	-15	-124	-19	153	29	-81
Thái Bình	Thái Thụy	-147	32	153	14	-129	-26	140	47	-73
Nam Định	Hải Hậu	-147	36	134	23	-121	-21	122	50	-66
Ninh Bình	Kim Sơn	-146	37	127	27	-115	-20	112	50	-60
Thanh Hóa	Quảng Xương	-141	34	122	29	-108	-22	109	51	-54
Nghệ An	Diễn Châu	-125	35	105	34	-94	-23	94	51	-47
	Hòn Ngư	-122	33	101	34	-94	-19	94	50	-48
Hà Tĩnh	Thạch Hà	-112	31	86	38	-89	-11	85	54	-47
Quảng Bình	Quảng Trạch	-94	40	46	44	-78	8	42	62	-45
	Quảng Ninh	-74	42	20	42	-64	21	20	58	-37
Quảng Trị	Gio Linh	-55	42	-2	39	-47	33	0	52	-30
	Cồn Cỏ	-56	49	-1	34	-51	36	2	49	-34
Thừa Thiên Huế	Hương Trà	-31	42	-21	34	-26	39	-21	44	-17
	Phú Lộc	-9	42	-39	31	-10	41	-37	37	-4
TP. Đà Nẵng	Sơn Trà	11	42	-48	27	3	46	-43	29	2
	Hoàng Sa	38	51	-56	-2	19	60	-46	4	-1
Quảng Nam	Tam Kỳ	28	43	-62	18	13	55	-52	22	5
	Cù Lao Chàm	23	43	-57	20	9	51	-49	23	3
Quảng Ngãi	TP. Quảng Ngãi	34	50	-68	10	16	64	-57	16	0
	Lý Sơn	35	49	-64	8	16	61	-54	14	1
Bình Định	Phú Mỹ	36	55	-66	3	17	67	-55	9	-5
	Quy Nhơn	35	55	-68	-1	14	67	-56	7	-5
Phú Yên	Tp. Tuy Hòa	30	53	-68	-2	16	67	-54	5	-7
Khánh Hòa	TP. Nha Trang	40	61	-68	5	20	75	-52	12	2
	Trường Sa	34	63	-73	-3	15	69	-61	-3	-5
Ninh Thuận	TP. PR-Tháp Chàm	29	67	-81	3	8	74	-69	8	-8
Bình Thuận	TP. Phan Thiết	9	105	-112	9	1	88	-80	-13	1
	Phú Quý	28	73	-86	3	9	74	-70	1	-6
Bà Rịa Vũng Tàu	Vũng Tàu	51	82	-59	-83	76	30	6	-123	91
	Côn Đảo	67	65	-28	-106	82	20	29	-136	93
TPHCM	Cần Giờ	52	75	-51	-93	82	24	18	-134	100
Tiền Giang	Gò Công Tây	52	75	-50	-95	84	21	21	-139	104
Bến Tre	Ba Tri	58	68	-43	-106	89	12	26	-150	111
Trà Vinh	Duyên Hải	74	60	-28	-125	103	2	42	-165	121
Sóc Trăng	Tân Phú	89	43	4	-149	114	-13	68	-183	130
Bạc Liêu	TP. Bạc Liêu	110	16	50	-182	123	-28	99	-200	126
Cà Mau	Năm Căn	88	22	54	-156	85	-12	83	-160	81
	Trần Văn Thời	8	37	8	-35	3	12	29	-51	14
Kiên Giang	Rạch Giá	-21	40	0	20	-13	15	24	-5	-9
	Phú Quốc	-22	8	15	15	-21	-5	17	4	-17
	Thổ Chu	-12	9	7	14	-15	2	6	4	-13

Vùng Biển	Độ cao sóng biển dự báo trong 48 giờ		
	Độ cao sóng lớn nhất (m)	Hướng thịnh hành	Ghi chú
Bắc vịnh Bắc Bộ	0.3 - 0.9	Đông Nam, Nam	
Nam vịnh Bắc Bộ	0.3 - 0.9	Đông Nam, Đông	
Quảng Trị đến Quảng Ngãi	0.3 - 1.2	Đông Nam, Nam	
Bình Định đến Ninh Thuận	0.7 - 1.3	Tây Nam, Nam	
Bình Thuận đến Cà Mau	0.3 - 0.8	Tây Nam, Tây	
Cà Mau đến Kiên Giang	0.3 - 0.6	Tây, Tây Nam	
Quần đảo Hoàng Sa	0.9 - 1.5	Nam	
Quần đảo Trường Sa	0.5 - 1.2	Tây, Tây Nam	
Bắc Biển Đông	0.6 - 1.5	Tây Nam	
Giữa Biển Đông	0.6 - 1.9	Tây Nam	
Nam Biển Đông	0.3 - 1.1	Tây, Tây Nam	

Tin phát lúc: 13 giờ 00

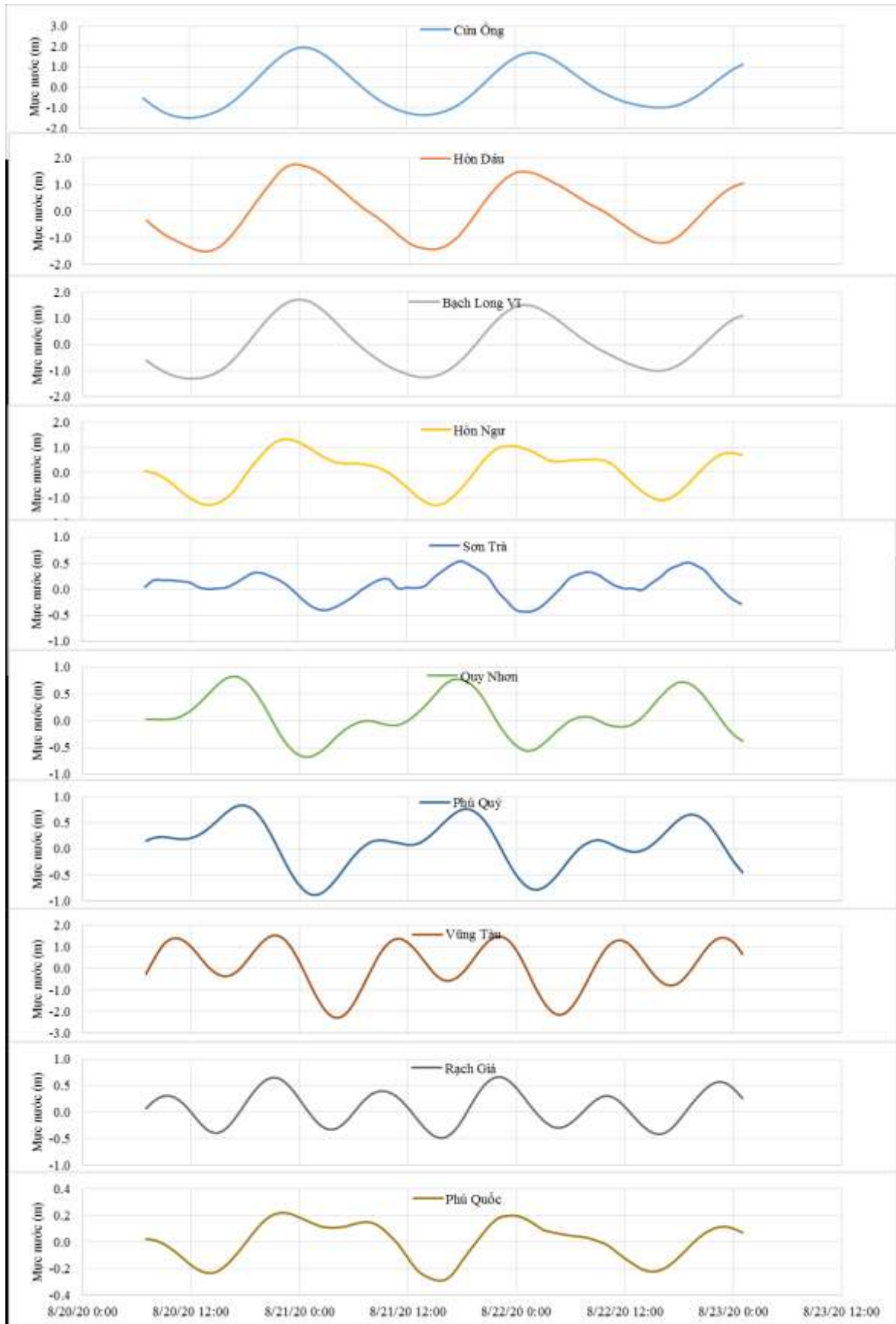
Thời điểm phát tin dự báo tiếp theo: 13 giờ 00 ngày 21/08/2020

Người xây dựng bản tin: Lê Đức Quyền

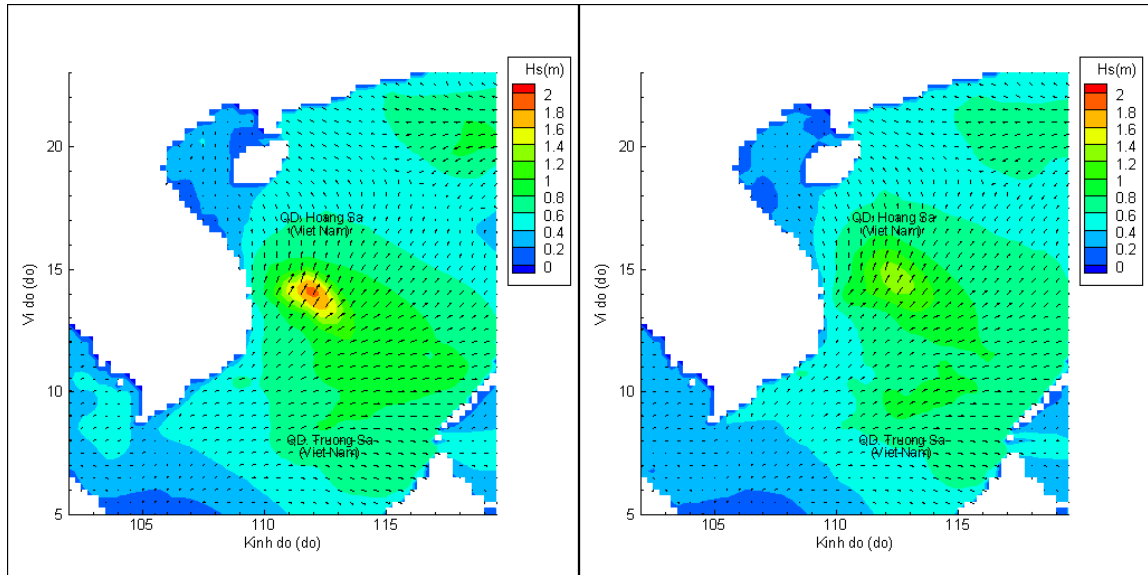
Người soát bản tin: Lê Quốc Huy

Biến trình mực nước tổng cộng tại 10 trạm Hải vãn

(Cửa Ông, Hòn Dấu, Bạch Long Vĩ, Hòn Ngư, Sơn Trà, Quy Nhơn, Phú Quý, Vũng Tàu, Rạch Giá, Phú Quốc)

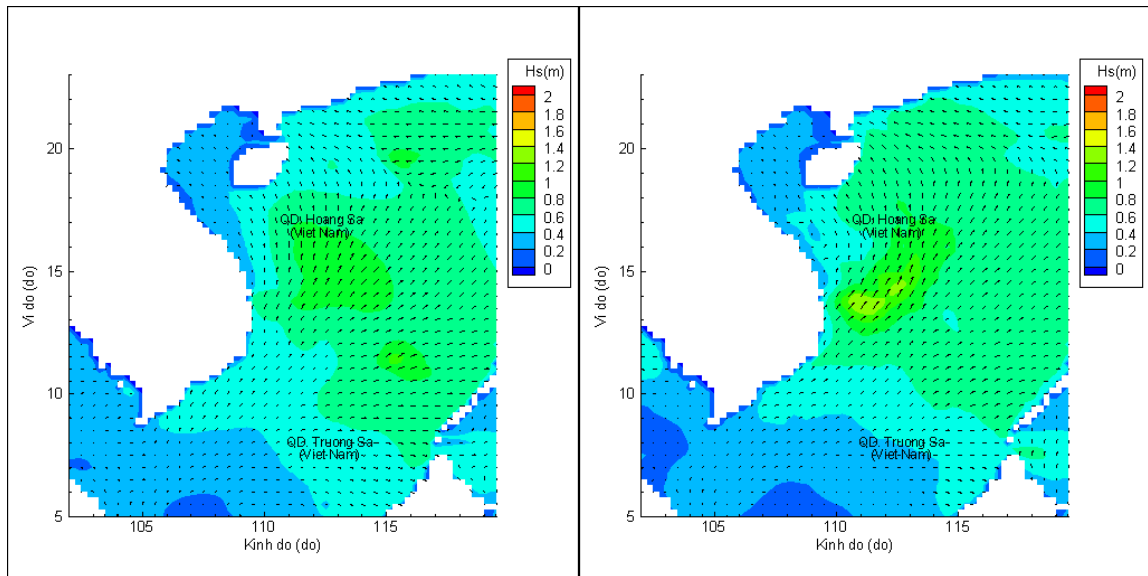


Phân bố độ cao sóng ven bờ và ngoài khơi biển Việt Nam



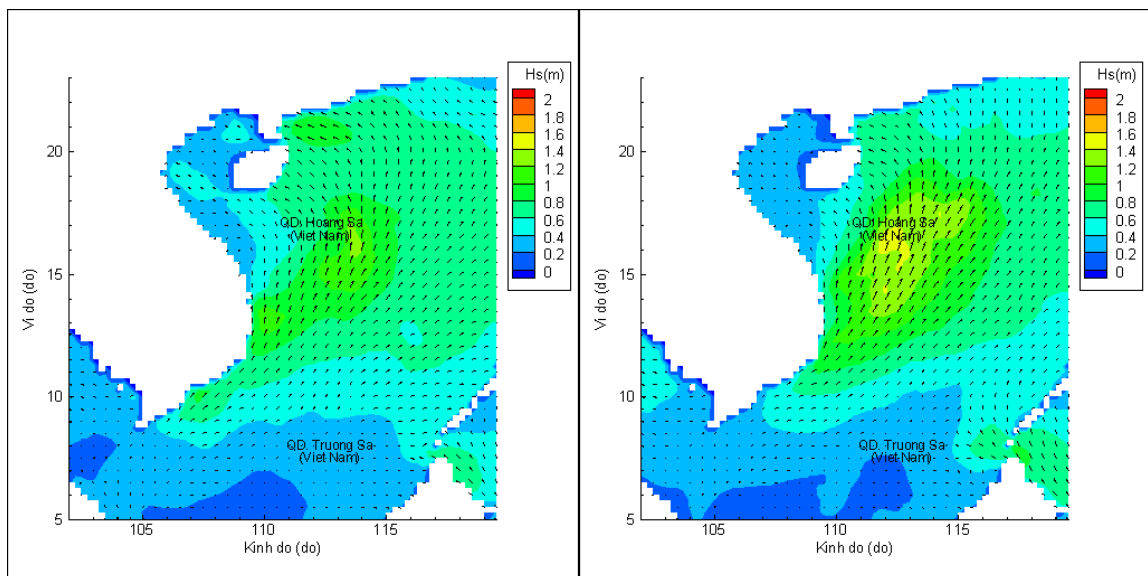
Lúc 13h ngày 20/08/2020

Lúc 19h ngày 20/08/2020



Lúc 01h ngày 21/08/2020

Lúc 13h ngày 21/08/2020



Lúc 01h ngày 22/08/2020

Lúc 13h ngày 22/08/2020