

BẢN TIN DỰ BÁO NƯỚC DÂNG VÀ SÓNG TRONG BÃO SỐ 4

(Lúc 01 giờ – ngày 19/08/2020)

Bảng giá trị nước dâng lớn nhất tại một số điểm ven biển trong bão

Tỉnh	Địa danh	ND lớn nhất		
		Giá trị (cm)	Giờ (h)	Ngày/tháng
Quảng Ninh	Đầm Hà	23	3	21/8
	Cửa Ông	22	3	21/8
Hải Phòng	Hải An	24	1	21/8
	Kiến Thụy	20	1	21/8
	Hòn Dấu	20	1	21/8
	Bạch Long Vĩ	16	14	19/8
Thái Bình	Thái Thụy	20	0	21/8
Nam Định	Hải Hậu	22	23	20/8
Ninh Bình	Kim Sơn	27	23	20/8
Thanh Hóa	Quảng Xương	26	23	20/8
Nghệ An	Diễn Châu	26	22	20/8
	Hòn Ngư	22	22	20/8
Hà Tĩnh	Thạch Hà	19	20	19/8
Quảng Bình	Quảng Trạch	17	19	19/8
	Quảng Ninh	16	19	19/8
Quảng Trị	Gio Linh	15	18	19/8
	Cồn Cỏ	15	18	19/8
Thừa Thiên Huế	Hương Trà	14	18	19/8
	Phú Lộc	13	18	19/8
TP. Đà Nẵng	Liên Chiểu	13	18	19/8
	Sơn Trà	13	18	19/8
	Ngũ Hành Sơn	12	17	19/8
	Hoàng Sa	10	16	19/8

Vùng Biển	Độ cao sóng biển dự báo trong 48 giờ		
	Độ cao sóng (m)	Hướng thịnh hành	Ghi chú
Khu vực ven bờ			
Bắc vịnh Bắc Bộ	0.3 - 1.1	Nam	
Nam vịnh Bắc Bộ	0.3 - 1.0	Nam, Đông Nam	
Quảng Trị đến Quảng Ngãi	0.6 - 0.9	Đông Bắc	
Bình Định đến Ninh Thuận	0.8 - 1.5	Đông, Đông Nam	
Bình Thuận đến Cà Mau	0.3 - 1.5	Tây Nam, Tây	
Cà Mau đến Kiên Giang	0.3 - 0.6	Tây	
Khu vực ngoài khơi			
Quần đảo Hoàng Sa	0.8 - 1.2	Nam, Đông	
Quần đảo Trường Sa	0.8 - 1.7	Tây	
Bắc Biển Đông	0.7 - 3.5	Nam, Tây Nam	Cảnh báo
Giữa Biển Đông	0.7 - 1.8	Tây Nam, Tây	
Nam Biển Đông	0.3 - 1.5	Tây	

Tin phát lúc: 01 giờ 00

Thời điểm phát tin dự báo tiếp theo: 07 giờ 00 ngày 19/08/2020

Người xây dựng bản tin: Lê Đức Quyền

Người soát bản tin: Lê Quốc Huy

Nhận định:

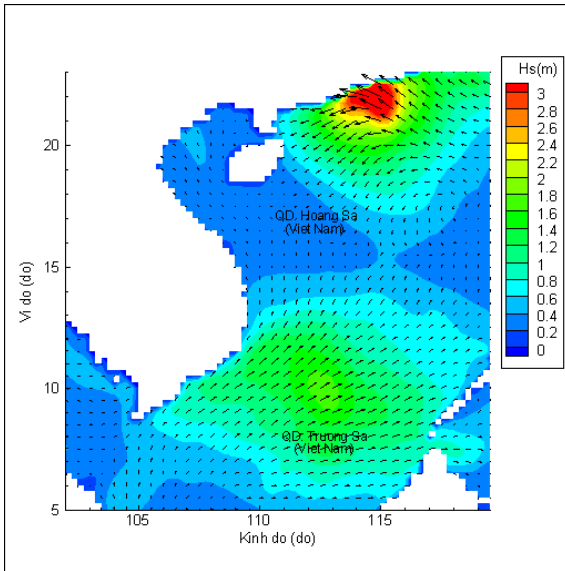
Hồi 01h ngày 19/08/2020, vị trí tâm bão ở khoảng 113,7 độ Kinh Đông và 21,2 độ Vĩ Bắc, cách đất liền tỉnh Quảng Đông – Trung Quốc khoảng 300km về phía Nam. Dự báo trong 12 giờ tới, bão số 4 di chuyển theo hướng Tây Tây Bắc, mỗi giờ đi được khoảng 10 – 20 km.

Do ảnh hưởng của bão số 4, vùng biển Bắc Biển Đông có sóng cao trên 3 m, khu vực quần đảo Hoàng Sa và Trường Sa do ảnh hưởng hoàn lưu bão, độ cao sóng dao động từ 0.8- 1.7(m). Khu vực ven biển Việt Nam độ cao sóng dao động từ 0.3 - 1.5 (m).

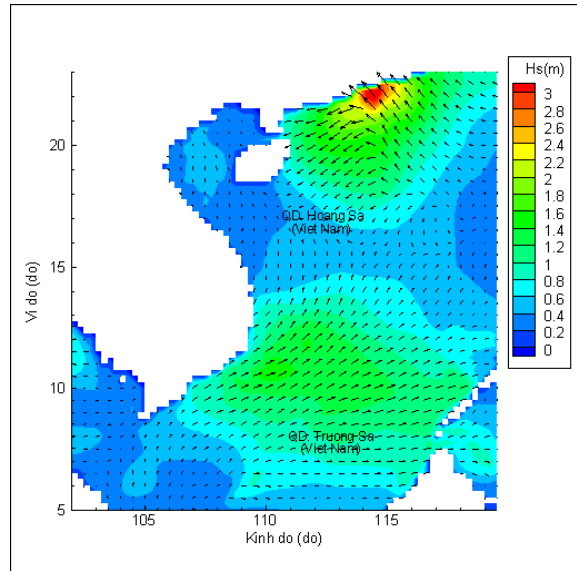
Biến trình nước dâng tại các vị trí ảnh hưởng của bão



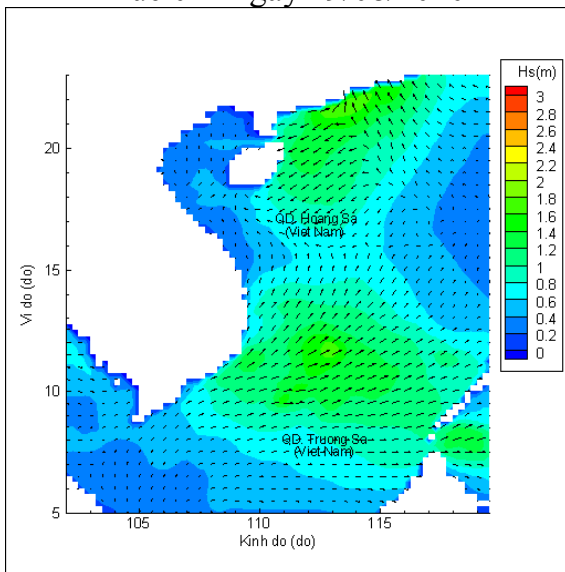
Phân bố độ cao sóng ven bờ và ngoài khơi biển Việt Nam



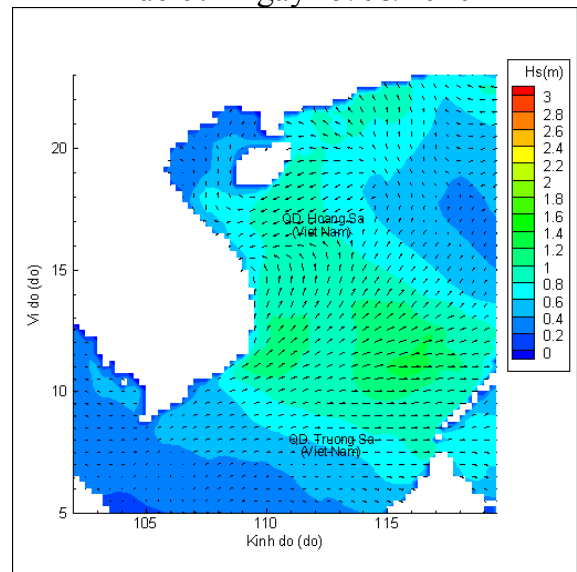
Lúc 01h ngày 19/08/2020



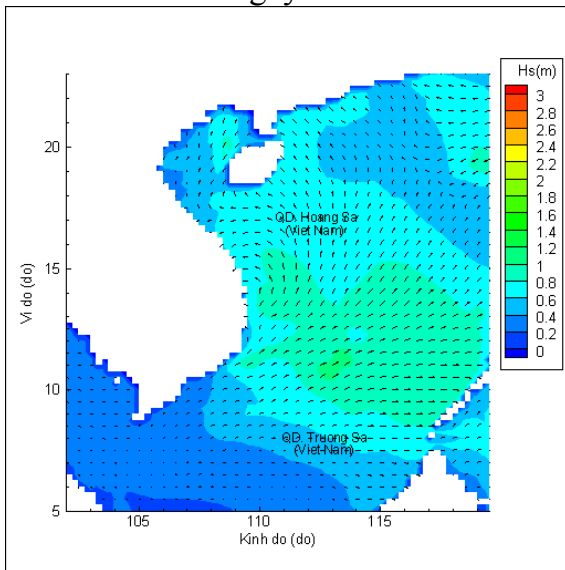
Lúc 07h ngày 19/08/2020



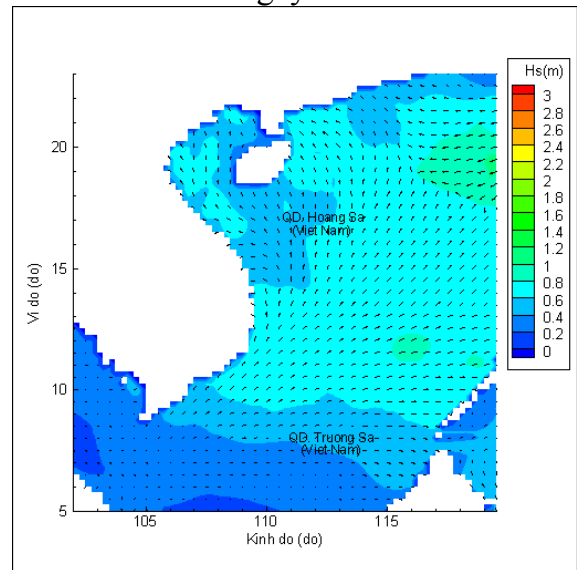
Lúc 13h ngày 19/08/2020



Lúc 01h ngày 20/08/2020



Lúc 13h ngày 20/08/2020



Lúc 01h ngày 21/08/2020