

BẢN TIN DỰ BÁO MỨC NƯỚC VÀ SÓNG BIỂN

(Lúc 13 giờ – ngày 19/08/2020)

Tỉnh/ TP	Huyện	Mức nước tổng cộng dự báo trong 48 giờ (cm)								
		19/08		20/08				21/08		
		13h	19h	1h	7h	13h	19h	1h	7h	13h
Quảng Ninh	Đầm Hà	45	223	-50	-139	-12	208	-1	-113	-46
	Cửa Ông	58	195	-27	-137	3	181	13	-110	-32
TP. Hải Phòng	Hòn Dấu	65	167	-12	-146	14	162	25	-119	-25
	Bạch Long Vĩ	75	164	-37	-129	23	161	0	-107	-17
Thái Bình	Thái Thụy	68	154	-5	-142	17	150	27	-114	-21
Nam Định	Hải Hậu	75	130	11	-137	26	127	37	-107	-14
Ninh Bình	Kim Sơn	73	121	18	-133	28	119	38	-103	-10
Thanh Hóa	Quảng Xương	69	116	24	-128	25	110	41	-97	-12
Nghệ An	Diễn Châu	64	100	28	-113	18	95	44	-88	-12
	Hòn Ngư	65	96	28	-112	21	91	44	-86	-11
Hà Tĩnh	Thạch Hà	61	83	32	-104	21	78	47	-79	-8
Quảng Bình	Quảng Trạch	53	45	39	-85	31	35	50	-69	9
	Quảng Ninh	50	19	40	-67	36	9	48	-56	20
Quảng Trị	Gio Linh	47	-4	37	-47	40	-12	44	-41	32
	Cồn Cỏ	54	-3	32	-48	46	-9	40	-44	37
Thừa Thiên Huế	Hương Trà	38	-21	33	-22	41	-31	37	-22	40
	Phú Lộc	31	-37	31	1	40	-47	30	-6	44
TP. Đà Nẵng	Sơn Trà	28	-49	27	16	41	-58	24	7	48
	Hoàng Sa	31	-58	-2	40	49	-57	-3	20	58
Quảng Nam	Tam Kỳ	25	-61	18	32	45	-63	15	17	53
	Cù Lao Chàm	26	-56	20	27	43	-60	18	13	51
Quảng Ngãi	TP. Quảng Ngãi	28	-67	12	39	50	-69	8	18	61
	Lý Sơn	27	-63	10	39	48	-65	7	18	58
Bình Định	Phú Mỹ	32	-65	6	40	54	-65	2	17	65
	Quy Nhơn	32	-66	4	38	52	-67	0	16	65
Phú Yên	TP. Tuy Hòa	26	-73	2	42	56	-63	2	20	65
Khánh Hòa	TP. Nha Trang	41	-68	11	46	67	-62	10	25	74
	Trường Sa	42	-78	4	36	63	-74	-1	17	70
Ninh Thuận	TP. PR-Tháp Chàm	44	-85	11	33	69	-79	10	15	76
Bình Thuận	TP. Phan Thiết	94	-142	31	9	101	-117	13	7	92
	Phú Quý	53	-94	13	30	72	-87	6	13	76
Bà Rịa Vũng Tàu	Vũng Tàu	103	-128	-23	53	85	-63	-79	78	35
	Côn Đảo	93	-94	-63	69	69	-33	-107	85	23
TPHCM	Cần Giờ	100	-123	-26	58	81	-53	-85	86	25
Tiền Giang	Gò Công Tây	102	-123	-26	58	81	-52	-88	88	23
Bến Tre	Ba Tri	95	-118	-39	63	75	-45	-102	93	12
Trà Vinh	Duyên Hải	92	-107	-63	76	65	-31	-122	105	5
Sóc Trăng	Tân Phú	82	-78	-94	90	49	-1	-149	118	-8
Bạc Liêu	TP. Bạc Liêu	58	-24	-145	112	22	45	-184	126	-23
Cà Mau	Năm Căn	56	-3	-143	88	27	50	-161	89	-6
	Trần Văn Thời	67	-17	-43	6	37	13	-37	6	22
Kiên Giang	Rạch Giá	69	-9	-3	-24	40	5	22	-20	28
	Phú Quốc	22	15	-4	-25	6	21	14	-22	3
	Thổ Chu	19	5	-2	-16	8	10	12	-14	8

Vùng Biển	Độ cao sóng biển dự báo trong 48 giờ		
	Độ cao sóng lớn nhất (m)	Hướng thịnh hành	Ghi chú
Bắc vịnh Bắc Bộ	0.3 - 1.0	Nam, Đông Nam	
Nam vịnh Bắc Bộ	0.3 - 1.1	Đông Nam, Nam	
Quảng Trị đến Quảng Ngãi	0.5 - 0.9	Đông, Đông Nam	
Bình Định đến Ninh Thuận	0.6 - 1.1	Tây Nam, Nam	
Bình Thuận đến Cà Mau	0.3 - 1.1	Tây Nam, Tây	
Cà Mau đến Kiên Giang	0.3 - 0.6	Tây	
Quần đảo Hoàng Sa	0.9 - 0.9	Nam	
Quần đảo Trường Sa	0.7 - 1.7	Tây	
Bắc Biển Đông	0.7 - 1.1	Nam, Đông Nam, Tây Nam	
Giữa Biển Đông	0.8 - 1.7	Tây Nam	
Nam Biển Đông	0.3 - 1.5	Tây	

Tin phát lúc: 13 giờ 00

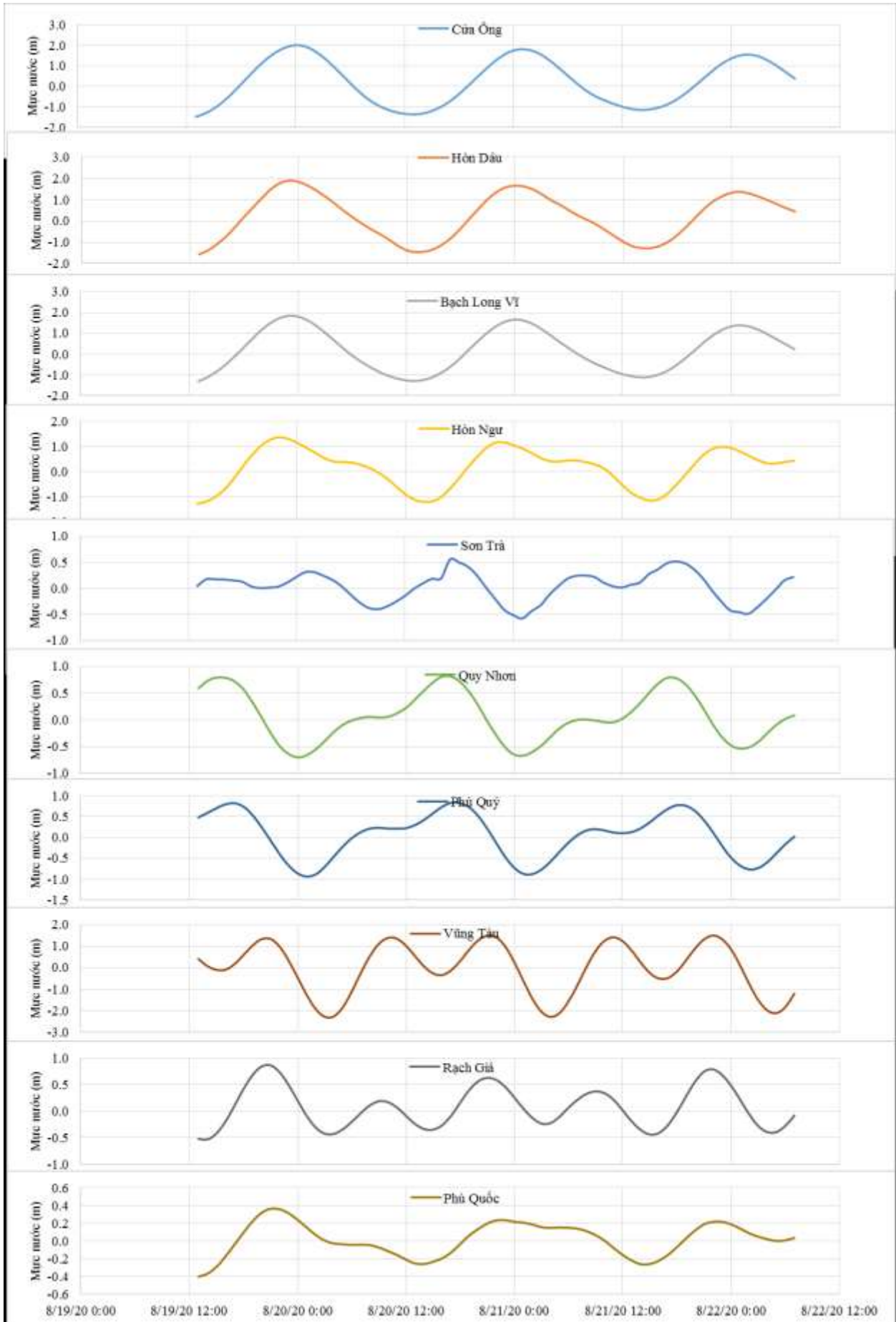
Thời điểm phát tin dự báo tiếp theo: 13 giờ 00 ngày 20/08/2020

Người xây dựng bản tin: Nguyễn Hồng Hạnh

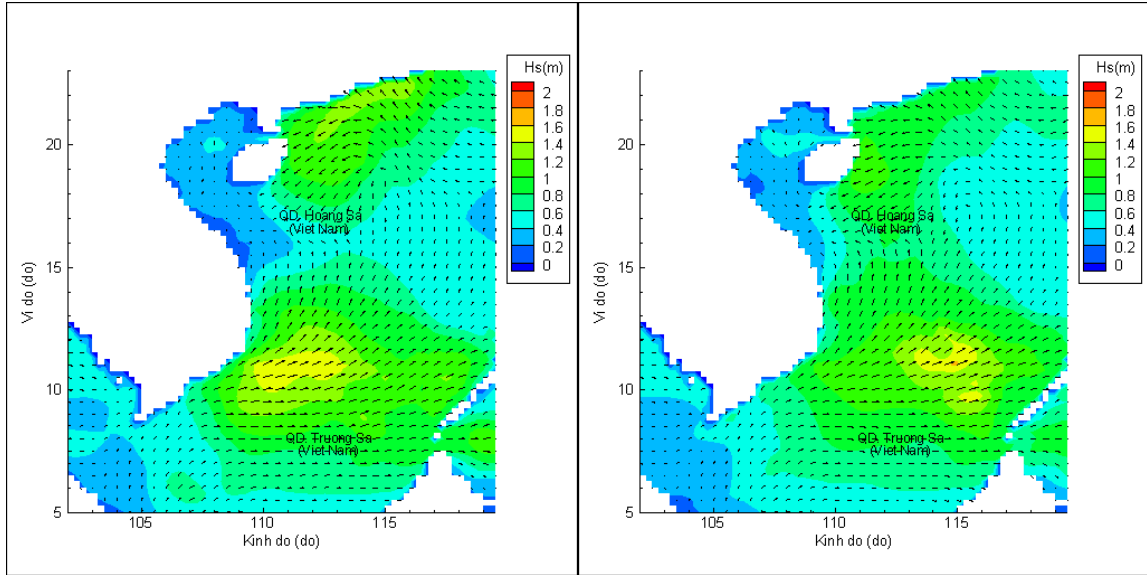
Người soát bản tin: Lê Quốc Huy

Biến trình mực nước tổng cộng tại 10 trạm Hải văn

(Cửa Ông, Hòn Dấu, Bạch Long Vĩ, Hòn Ngur, Sơn Trà, Quy Nhơn, Phú Quý, Vũng Tàu, Rạch Giá, Phú Quốc)

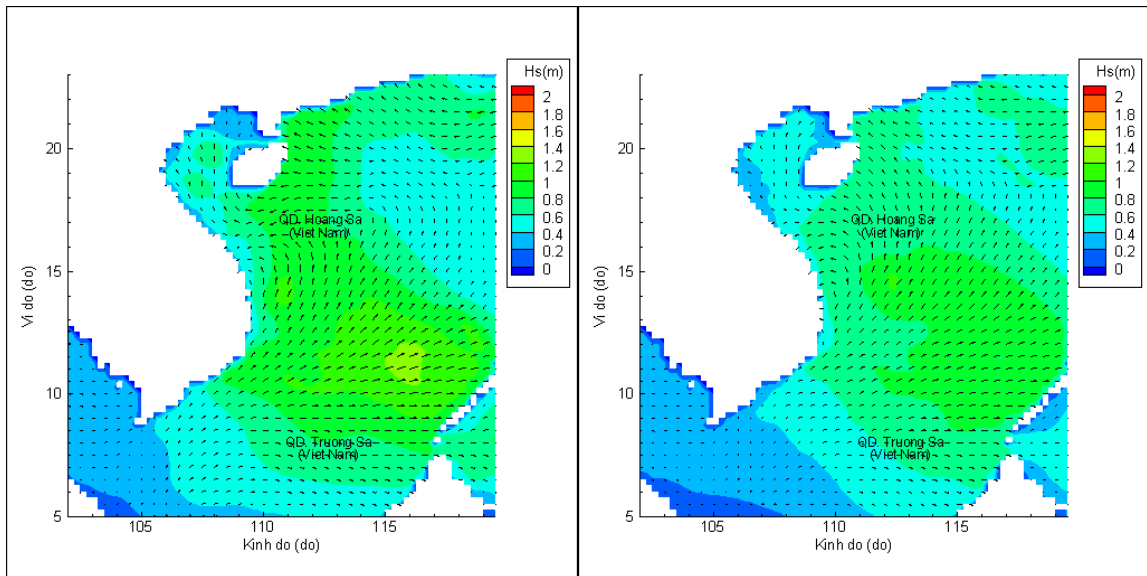


Phân bố độ cao sóng ven bờ và ngoài khơi biển Việt Nam



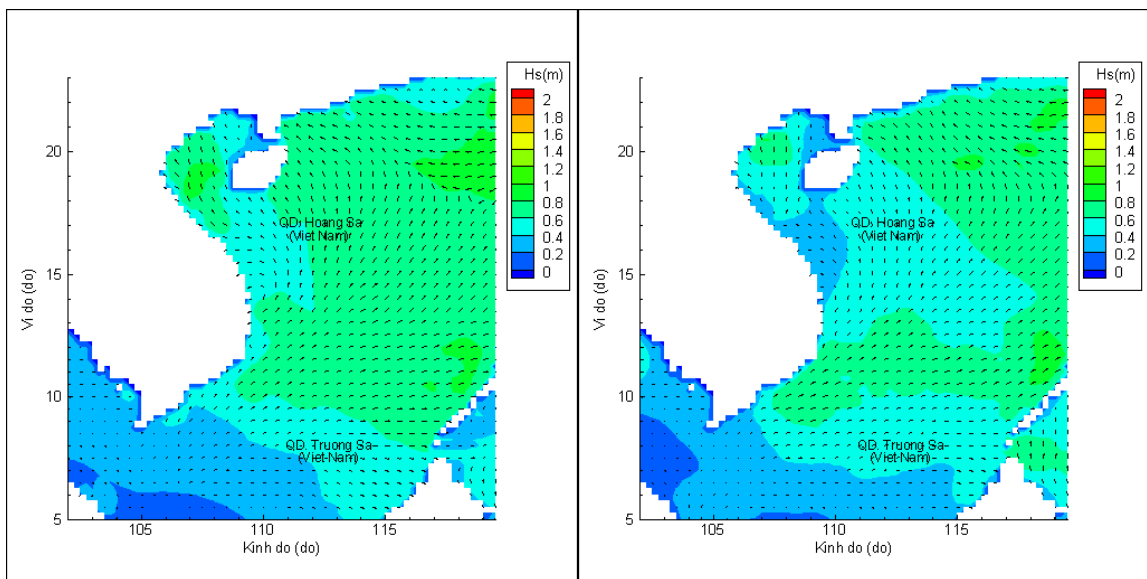
Lúc 13h ngày 19/08/2020

Lúc 19h ngày 19/08/2020



Lúc 01h ngày 20/08/2020

Lúc 13h ngày 20/08/2020



Lúc 01h ngày 21/08/2020

Lúc 13h ngày 21/08/2020