VIỆN KHOA HỌC
KHÍ TƯỢNG THỦY VĂN VÀ BIẾN ĐỔI KHÍ HẬU
TRUNG TÂM
NGHIÊN CỨU THUỶ VĂN VÀ HẢI VĂN
——————— ~*~ ———————

CỘNG HÒA XÃ HỘI CHỦ NGHĨA VIỆT NAM
Độc lập - Tự do - Hạnh phúc
————————o0o————————

BẢN TIN DỰ BÁO NƯỚC DÂNG VÀ SÓNG TRONG BÃO SỐ 4

(Lúc 13 giờ – ngày 18/08/2020)

Bảng giá trị nước dâng lớn nhất tại một số điểm ven biển trong bão

Tỉnh	**Địa danh**	**ND lớn nhất**		
		Giá trị (cm)	**Giờ (h)**	**Ngày/ tháng**
Quảng Ninh	Đầm Hà	30	9	19/8
	Cửa Ông	30	11	19/8
Hải Phòng	Hải An	32	10	19/8
	Kiến Thụy	28	9	19/8
	Hòn Dáu	28	9	19/8
	Bạch Long Vĩ	25	9	19/8
Thái Bình	Thái Thụy	28	9	19/8
Nam Định	Hải Hậu	26	8	19/8
Ninh Bình	Kim Sơn	28	11	19/8
Thanh Hóa	Quảng Xương	27	11	19/8
Nghệ An	Diễn Châu	29	10	19/8
	Hòn Ngư	26	10	19/8
Hà Tĩnh	Thạch Hà	23	9	19/8
Quảng Bình	Quảng Trạch	21	13	19/8
	Quảng Ninh	18	12	19/8
Quảng Trị	Gio Linh	17	12	19/8
	Cồn Cỏ	17	12	19/8
Thừa Thiên Huế	Hương Trà	17	18	19/8
	Phú Lộc	16	17	19/8
TP. Đà Nẵng	Liên Chiểu	16	17	19/8
	Sơn Trà	16	17	19/8
	Ngũ Hành Sơn	16	17	19/8
	Hoàng Sa	10	16	19/8

Vùng Biển	Độ cao sóng biển dự báo trong 48 giờ		
	Độ cao sóng (m)	Hướng thịnh hành	Ghi chú
Khu vực ven bờ			
Bắc vịnh Bắc Bộ	0.3 - 0.9	Nam, Đông Nam	
Nam vịnh Bắc Bộ	0.3 - 0.9	Đông Nam, Nam, Tây Nam	
Quảng Trị đến Quảng Ngãi	0.6 - 0.9	Đông, Nam, Đông Bắc	
Bình Định đến Ninh Thuận	0.7 - 1.4	Tây Nam, Nam	
Bình Thuận đến Cà Mau	0.3 - 1.6	Tây, Tây Nam	
Cà Mau đến Kiên Giang	0.3 - 0.7	Tây, Tây Bắc	
Khu vực ngoài khơi			
Quần đảo Hoàng Sa	0.8 - 0.9	Nam, Đông Nam	
Quần đảo Trường Sa	0.8 - 1.7	Tây, Tây Nam	
Bắc Biển Đông	0.6 - 3.4	Đông Nam, Đông, Nam	Cảnh báo
Giữa Biển Đông	0.6 - 1.7	Tây Nam	
Nam Biển Đông	0.3 - 1.6	Tây, Tây Nam	

Tin phát lúc: 13 giờ 00

Thời điểm phát tin dự báo tiếp theo: 19 giờ 00 ngày 18/08/2020

Người xây dựng bản tin: Nguyễn Thị Lan

Người soát bản tin: Lê Quốc Huy

Nhận định:

Hồi 13h ngày 18/08/2020, vị trí tâm bão ở khoảng 115,6 độ Kinh Đông và 20,5 độ Vĩ Bắc, cách quần đảo Hoàng Sa khoảng 560km về phía Đông Bắc. Dự báo trong 12 giờ tới, bão số 4 di chuyển theo hướng Tây Tây Bắc, mỗi giờ đi được khoảng 15 – 20 km.

Do ảnh hưởng của bão số 4, vùng biển Bắc Biển Đông có sóng cao trên 3 m.

Biến trình nước dâng tại các vị trí ảnh hưởng của bão

Phân bố độ cao sóng ven bờ và ngoài khơi biển Việt Nam

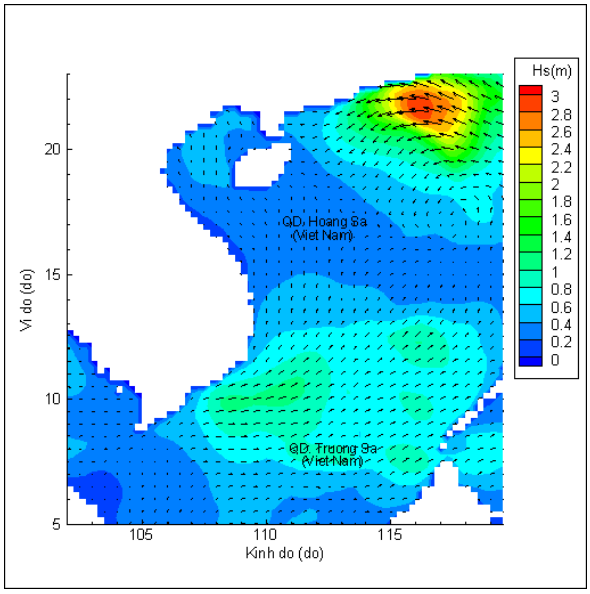

Lúc 13h ngày 18/08/2020

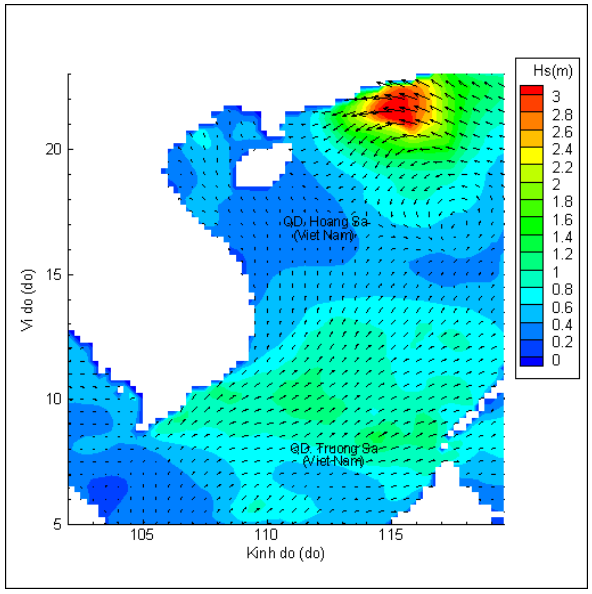

Lúc 19h ngày 18/08/2020

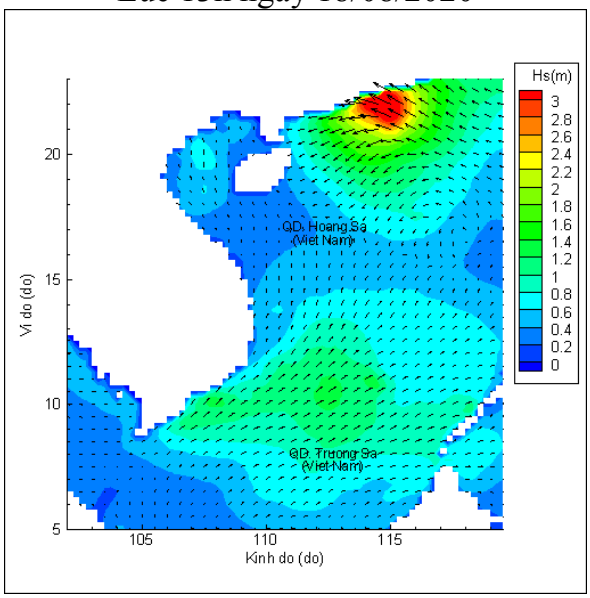

Lúc 01h ngày 19/08/2020

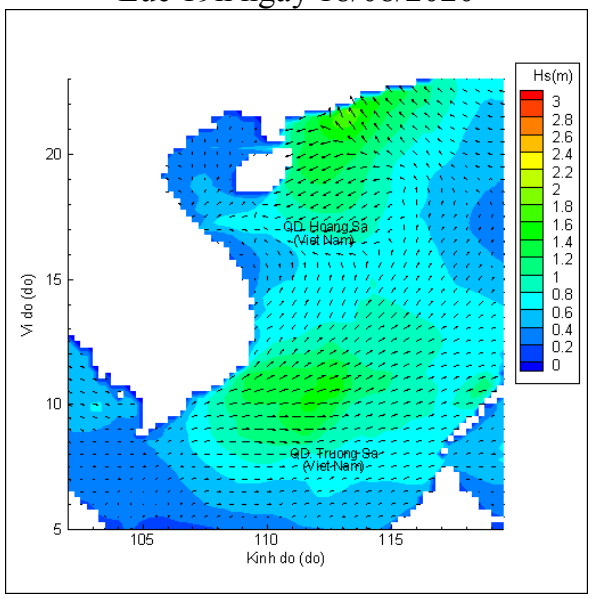

Lúc 13h ngày 19/08/2020

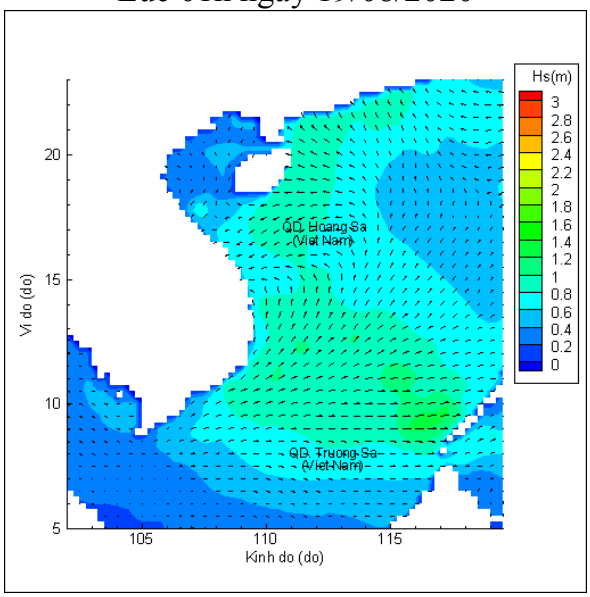

Lúc 01h ngày 20/08/2020

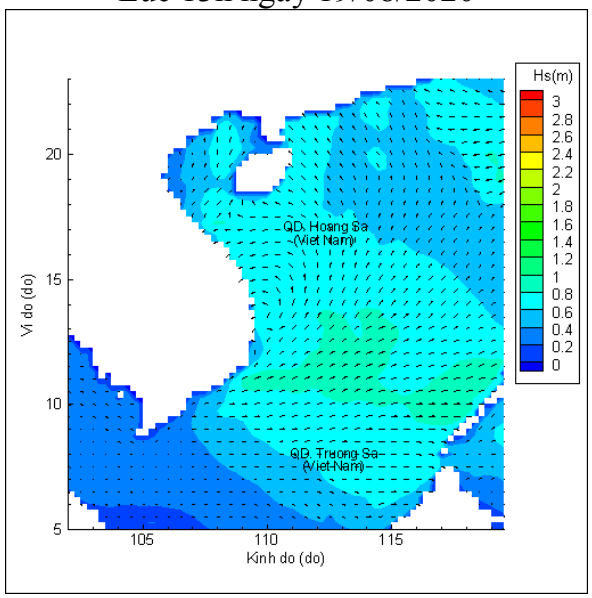

Lúc 13h ngày 20/08/2020