

**BẢN TIN DỰ BÁO MỨC NƯỚC VÀ SÓNG BIỂN**

(Lúc 13 giờ – ngày 17/08/2020)

Tỉnh/ TP	Huyện	Mức nước tổng cộng dự báo trong 48 giờ (cm)								
		17/08		18/08				19/08		
		13h	19h	1h	7h	13h	19h	1h	7h	13h
Quảng Ninh	Đầm Hà	-82	122	154	-126	-113	89	195	-94	-118
	Cửa Ông	-87	128	139	-99	-121	93	172	-72	-128
TP. Hải Phòng	Hòn Dấu	-92	130	113	-79	-125	106	144	-48	-133
	Bạch Long Vĩ	-67	133	99	-95	-101	112	134	-71	-113
Thái Bình	Thái Thụy	-92	130	101	-71	-124	108	132	-39	-131
Nam Định	Hải Hậu	-94	129	84	-58	-125	107	111	-24	-130
Ninh Bình	Kim Sơn	-96	128	82	-51	-125	105	106	-18	-130
Thanh Hóa	Quảng Xương	-98	121	76	-45	-123	102	100	-12	-128
Nghệ An	Diễn Châu	-87	110	64	-34	-116	92	84	-4	-121
	Hòn Ngư	-84	108	61	-31	-110	92	81	-2	-114
Hà Tĩnh	Thạch Hà	-76	95	56	-23	-98	83	72	4	-102
Quảng Bình	Quảng Trạch	-53	65	39	-10	-69	64	44	17	-79
	Quảng Ninh	-37	52	21	0	-49	55	21	25	-57
Quảng Trị	Gio Linh	-18	42	6	7	-27	47	2	32	-33
	Cồn Cỏ	-14	46	3	3	-25	53	1	26	-34
Thừa Thiên Huế	Hương Trà	3	27	-8	13	-2	35	-14	33	-7
	Phú Lộc	20	11	-20	18	16	23	-27	34	14
TP. Đà Nẵng	Sơn Trà	35	0	-30	22	34	16	-38	32	33
	Hoàng Sa	68	-6	-48	7	70	13	-54	8	61
Quảng Nam	Tam Kỳ	52	-10	-44	22	55	9	-51	26	50
	Cù Lao Chàm	46	-7	-38	21	48	10	-46	27	43
Quảng Ngãi	TP. Quảng Ngãi	63	-13	-51	18	66	9	-59	21	60
	Lý Sơn	63	-12	-48	16	66	9	-55	19	59
Bình Định	Phú Mỹ	70	-13	-53	14	72	9	-62	14	60
	Quy Nhơn	71	-13	-57	13	72	9	-64	10	60
Phú Yên	TP. Tuy Hòa	68	-12	-60	10	69	8	-69	7	56
Khánh Hòa	TP. Nha Trang	71	-5	-59	17	73	17	-70	13	57
	Trường Sa	67	1	-66	13	66	20	-77	12	54
Ninh Thuận	TP. PR-Tháp Chàm	69	-4	-72	16	64	18	-85	15	48
Bình Thuận	TP. Phan Thiết	43	46	-138	54	32	70	-151	44	14
	Phú Quý	64	8	-83	23	61	30	-96	20	46
Bà Rịa Vũng Tàu	Vũng Tàu	19	106	-194	49	23	113	-179	11	32
	Côn Đảo	41	90	-159	11	46	100	-141	-25	55
TPHCM	Cần Giờ	13	109	-200	45	18	117	-180	6	29
Tiền Giang	Gò Công Tây	10	112	-206	47	14	120	-183	6	26
Bến Tre	Ba Tri	11	108	-207	40	18	114	-180	-3	33
Trà Vinh	Duyên Hải	24	103	-191	25	34	110	-167	-18	51
Sóc Trăng	Tân Phú	34	97	-165	-4	48	102	-134	-48	67
Bạc Liêu	TP. Bạc Liêu	58	79	-116	-58	72	77	-77	-106	89
Cà Mau	Năm Căn	66	67	-77	-84	67	67	-40	-121	76
	Trần Văn Thời	15	60	-43	-23	-6	59	-20	-34	-5
Kiên Giang	Rạch Giá	-23	79	-33	18	-46	62	-8	18	-46
	Phú Quốc	-21	27	6	-6	-36	16	22	-2	-36
	Thổ Chu	-8	18	3	-7	-23	12	12	-4	-21

Vùng Biển	Độ cao sóng biển dự báo trong 48 giờ		
	Độ cao sóng lớn nhất (m)	Hướng thịnh hành	Ghi chú
Bắc vịnh Bắc Bộ	0.3 - 1.0	Nam, Tây Nam	
Nam vịnh Bắc Bộ	0.3 - 0.7	Nam, Tây Nam	
Quảng Trị đến Quảng Ngãi	0.3 - 0.9	Nam, Đông Nam	
Bình Định đến Ninh Thuận	0.7 - 1.8	Tây Nam, Nam	
Bình Thuận đến Cà Mau	0.3 - 1.7	Tây Nam, Tây	
Cà Mau đến Kiên Giang	0.3 - 0.9	Tây	
Quần đảo Hoàng Sa	0.8 - 1.3	Nam	
Quần đảo Trường Sa	0.9 - 2.0	Tây, Tây Nam	Cảnh báo
Bắc Biển Đông	0.6 - 4.9	Đông, Đông Bắc	Cảnh báo
Giữa Biển Đông	0.6 - 1.9	Tây Nam, Tây	
Nam Biển Đông	0.3 - 2.0	Tây Nam, Tây	Cảnh báo

**Tin phát lúc: 13 giờ 00**

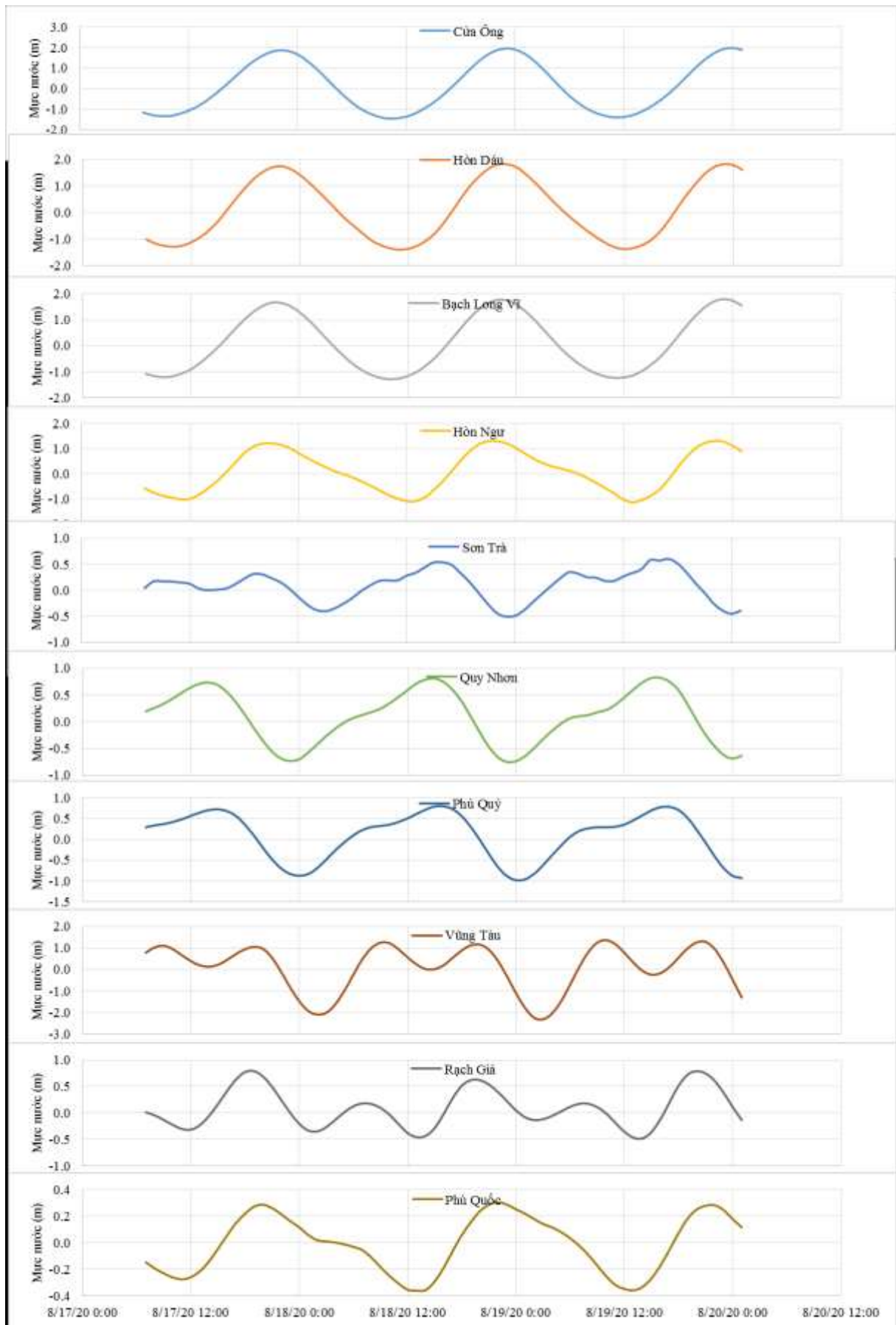
Thời điểm phát tin dự báo tiếp theo: 13 giờ 00 ngày 18/08/2020

Người xây dựng bản tin: Đặng Linh Chi

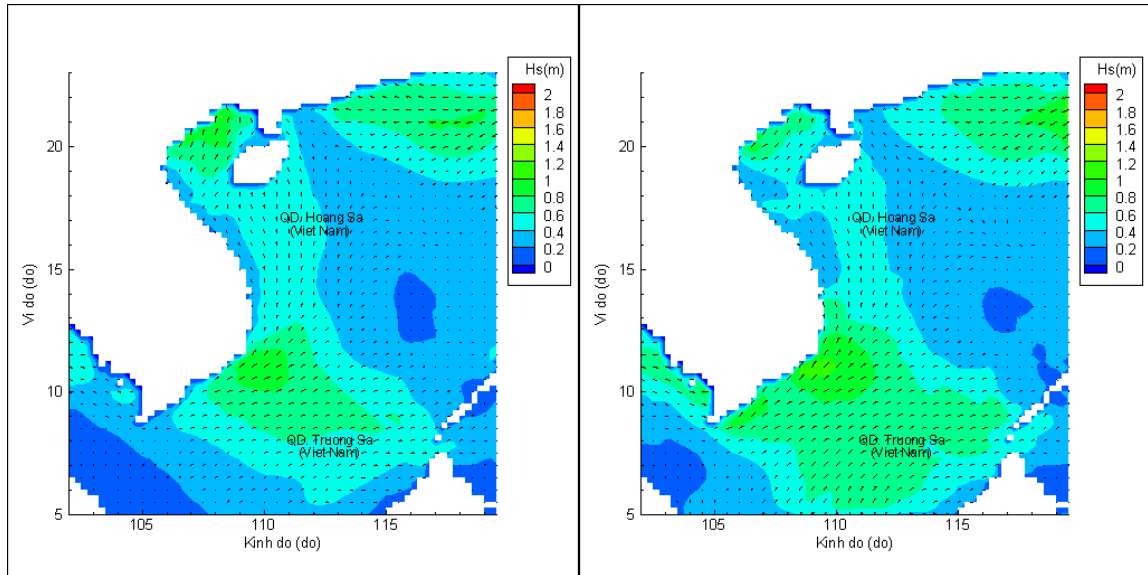
Người soát bản tin: Lê Quốc Huy

## Biến trình mực nước tổng cộng tại 10 trạm Hải vãn

(Cửa Ông, Hòn Dấu, Bạch Long Vĩ, Hòn Ngur, Sơn Trà, Quy Nhơn, Phú Quý, Vũng Tàu, Rạch Giá, Phú Quốc)

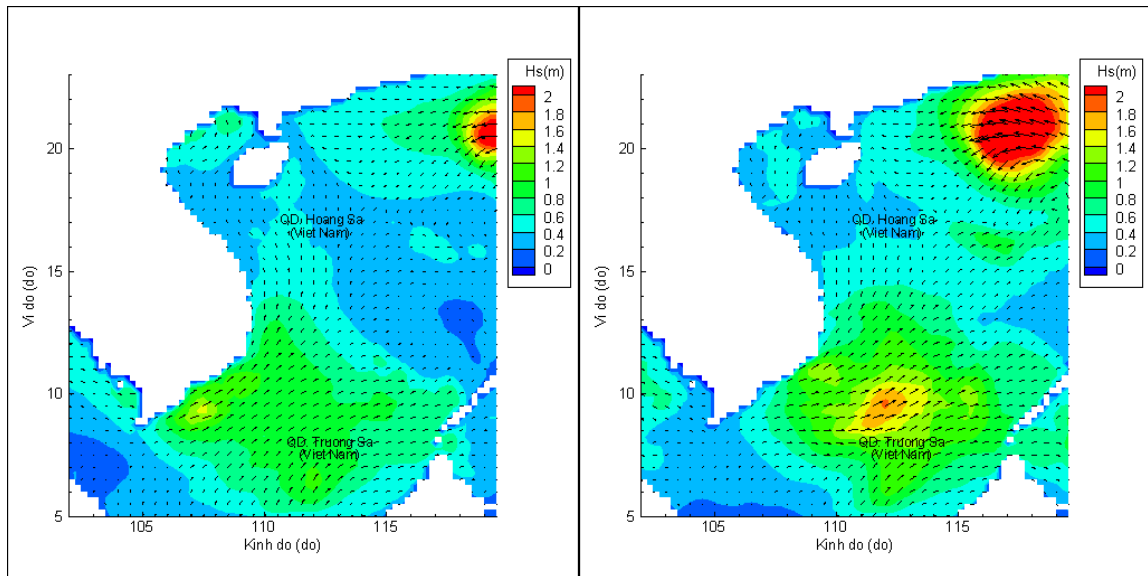


# Phân bố độ cao sóng ven bờ và ngoài khơi biển Việt Nam



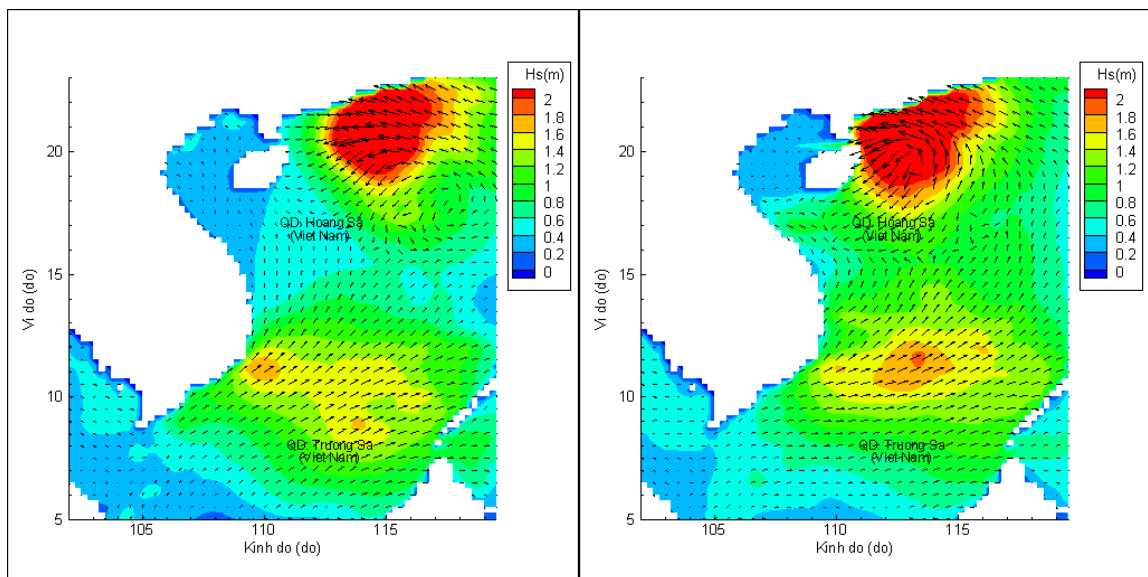
Lúc 13h ngày 17/08/2020

Lúc 19h ngày 17/08/2020



Lúc 01h ngày 18/08/2020

Lúc 13h ngày 18/08/2020



Lúc 01h ngày 19/08/2020

Lúc 13h ngày 19/08/2020