

BẢN TIN DỰ BÁO MỨC NƯỚC VÀ SÓNG BIỂN

(Lúc 13 giờ – ngày 16/08/2020)

Tỉnh/ TP	Huyện	Mức nước tổng cộng dự báo trong 48 giờ (cm)								
		16/08		17/08				18/08		
		13h	19h	1h	7h	13h	19h	1h	7h	13h
Quảng Ninh	Đầm Hà	-50	136	108	-129	-89	115	158	-118	-103
	Cửa Ông	-54	138	100	-105	-93	116	137	-97	-112
TP. Hải Phòng	Hòn Dấu	-60	134	82	-93	-100	122	116	-73	-117
	Bạch Long Vĩ	-36	136	69	-101	-73	125	102	-89	-94
Thái Bình	Thái Thụy	-59	133	74	-86	-99	123	105	-64	-116
Nam Định	Hải Hậu	-58	126	61	-72	-96	120	87	-47	-113
Ninh Bình	Kim Sơn	-59	123	57	-66	-97	119	81	-43	-112
Thanh Hóa	Quảng Xương	-59	117	55	-61	-97	113	75	-38	-112
Nghệ An	Diễn Châu	-52	103	49	-51	-88	102	66	-26	-99
	Hòn Ngư	-49	100	50	-51	-83	99	64	-24	-97
Hà Tĩnh	Thạch Hà	-44	87	50	-43	-73	86	58	-16	-88
Quảng Bình	Quảng Trạch	-28	57	35	-29	-51	63	37	-2	-64
	Quảng Ninh	-17	41	21	-17	-34	51	23	8	-45
Quảng Trị	Gio Linh	-4	26	7	-9	-15	39	7	15	-23
	Cồn Cỏ	2	30	5	-12	-12	43	5	11	-21
Thừa Thiên Huế	Hương Trà	12	10	-4	0	6	21	-9	21	2
	Phú Lộc	25	-5	-12	9	24	6	-21	24	20
TP. Đà Nẵng	Sơn Trà	37	-17	-18	15	43	0	-28	26	36
	Hoàng Sa	61	-20	-39	13	70	-6	-48	11	68
Quảng Nam	Tam Kỳ	49	-26	-30	18	55	-10	-40	27	55
	Cù Lao Chàm	45	-22	-25	17	50	-8	-36	26	48
Quảng Ngãi	TP. Quảng Ngãi	58	-29	-39	20	67	-11	-51	23	66
	Lý Sơn	58	-27	-36	18	67	-11	-48	21	66
Bình Định	Phú Mỹ	63	-28	-42	20	71	-11	-53	19	72
	Quy Nhơn	64	-27	-46	18	71	-14	-57	19	72
Phú Yên	TP. Tuy Hòa	59	-29	-46	20	74	-11	-58	17	71
Khánh Hòa	TP. Nha Trang	70	-14	-42	25	76	-3	-57	23	74
	Trường Sa	63	-16	-53	18	69	-1	-69	16	65
Ninh Thuận	TP. PR-Tháp Chàm	63	-18	-53	21	70	-3	-69	22	65
Bình Thuận	TP. Phan Thiết	51	16	-109	49	45	47	-134	55	33
	Phú Quý	63	-12	-66	25	66	7	-83	26	60
Bà Rịa Vũng Tàu	Vũng Tàu	24	79	-180	65	26	101	-192	52	27
	Côn Đảo	44	68	-155	34	44	92	-157	11	47
TPHCM	Cần Giờ	19	84	-181	64	24	107	-196	52	24
Tiền Giang	Gò Công Tây	17	86	-186	66	21	110	-199	54	20
Bến Tre	Ba Tri	17	79	-189	62	23	106	-196	46	23
Trà Vinh	Duyên Hải	27	78	-185	52	34	106	-188	29	37
Sóc Trăng	Tân Phú	34	78	-166	30	40	99	-161	-1	51
Bạc Liêu	TP. Bạc Liêu	52	70	-129	-18	57	81	-114	-58	75
Cà Mau	Năm Căn	62	63	-93	-52	59	72	-72	-88	72
	Trần Văn Thời	24	54	-49	-19	0	60	-30	-28	0
Kiên Giang	Rạch Giá	-17	70	-34	9	-43	55	-10	16	-44
	Phú Quốc	-13	32	1	-11	-33	20	19	-7	-33
	Thổ Chu	0	20	0	-12	-19	15	13	-8	-17

Vùng Biển	Độ cao sóng biển dự báo trong 48 giờ		
	Độ cao sóng lớn nhất (m)	Hướng thịnh hành	Ghi chú
Bắc vịnh Bắc Bộ	0.3 - 1.0	Nam, Tây Nam	
Nam vịnh Bắc Bộ	0.3 - 0.9	Nam, Tây Nam	
Quảng Trị đến Quảng Ngãi	0.3 - 0.7	Nam	
Bình Định đến Ninh Thuận	0.4 - 1.2	Nam, Tây Nam	
Bình Thuận đến Cà Mau	0.3 - 1.2	Tây, Tây Nam	
Cà Mau đến Kiên Giang	0.3 - 0.6	Tây	
Quần đảo Hoàng Sa	0.5 - 0.6	Nam	
Quần đảo Trường Sa	0.6 - 0.8	Tây, Tây Nam	
Bắc Biển Đông	0.3 - 0.8	Đông, Nam	
Giữa Biển Đông	0.3 - 0.9	Tây Nam, Tây	
Nam Biển Đông	0.3 - 1.1	Tây	

Tin phát lúc: 13 giờ 00

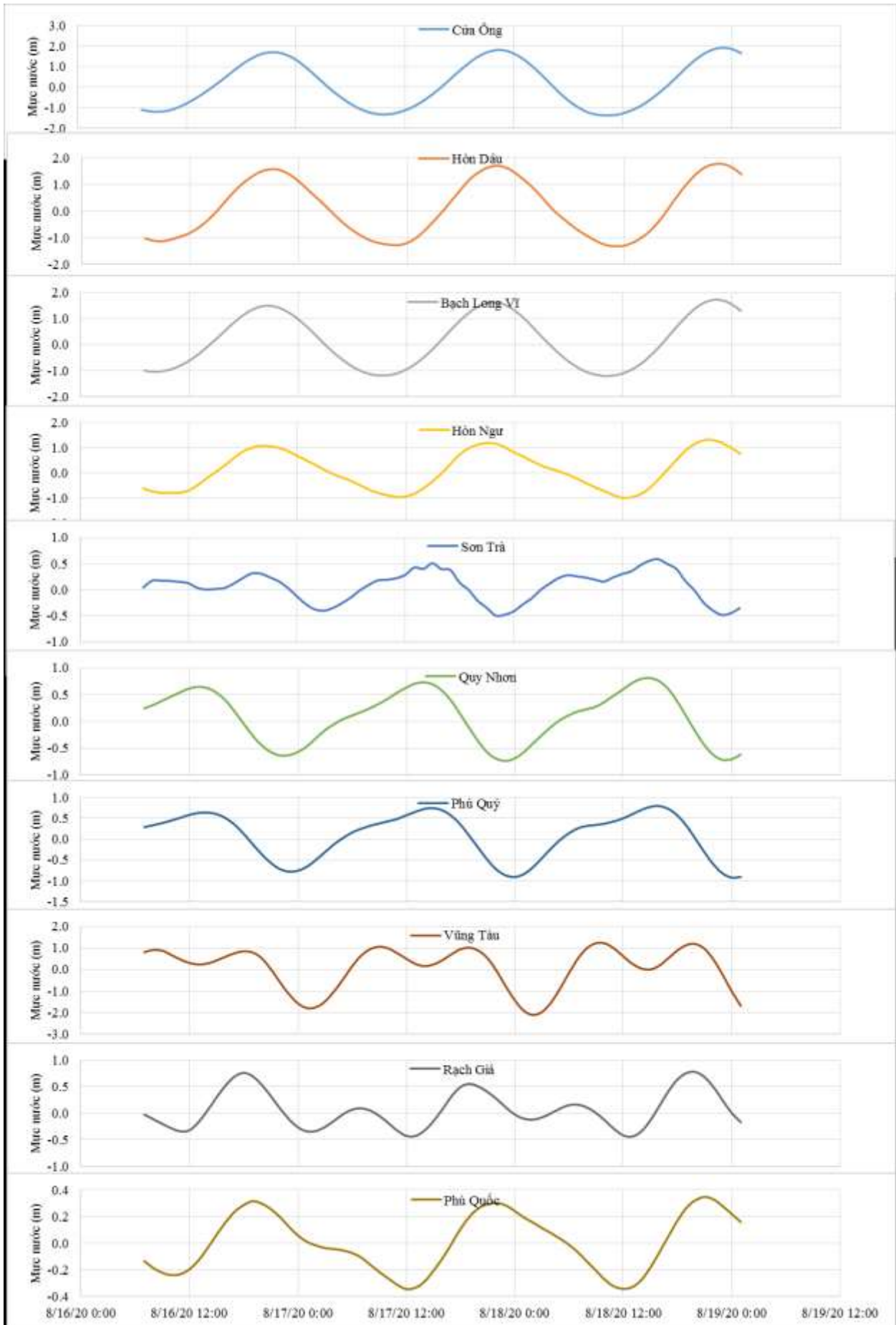
Thời điểm phát tin dự báo tiếp theo: 13 giờ 00 ngày 17/08/2020

Người xây dựng bản tin: Nguyễn Hồng Hạnh

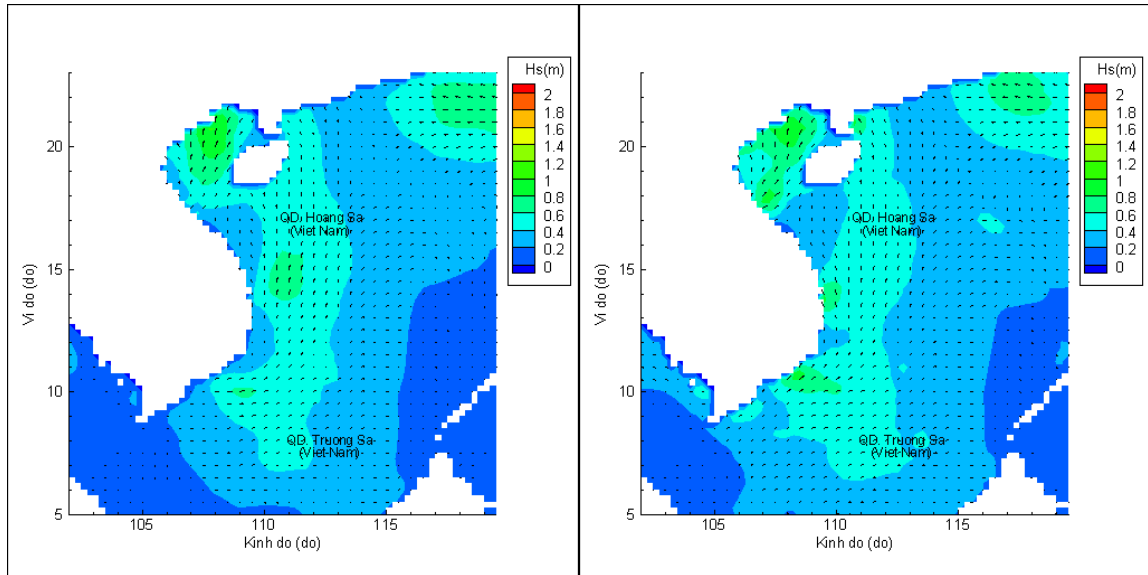
Người soát bản tin: Lê Quốc Huy

Biến trình mực nước tổng cộng tại 10 trạm Hải văn

(Cửa Ông, Hòn Dấu, Bạch Long Vĩ, Hòn Ngur, Sơn Trà, Quy Nhơn, Phú Quý, Vũng Tàu, Rạch Giá, Phú Quốc)

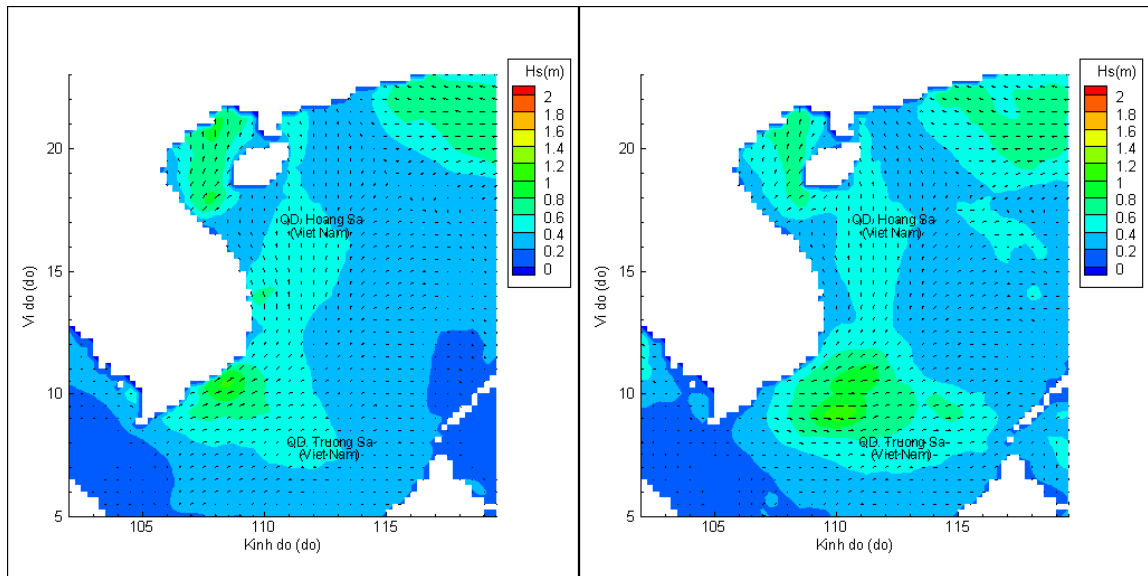


Phân bố độ cao sóng ven bờ và ngoài khơi biển Việt Nam



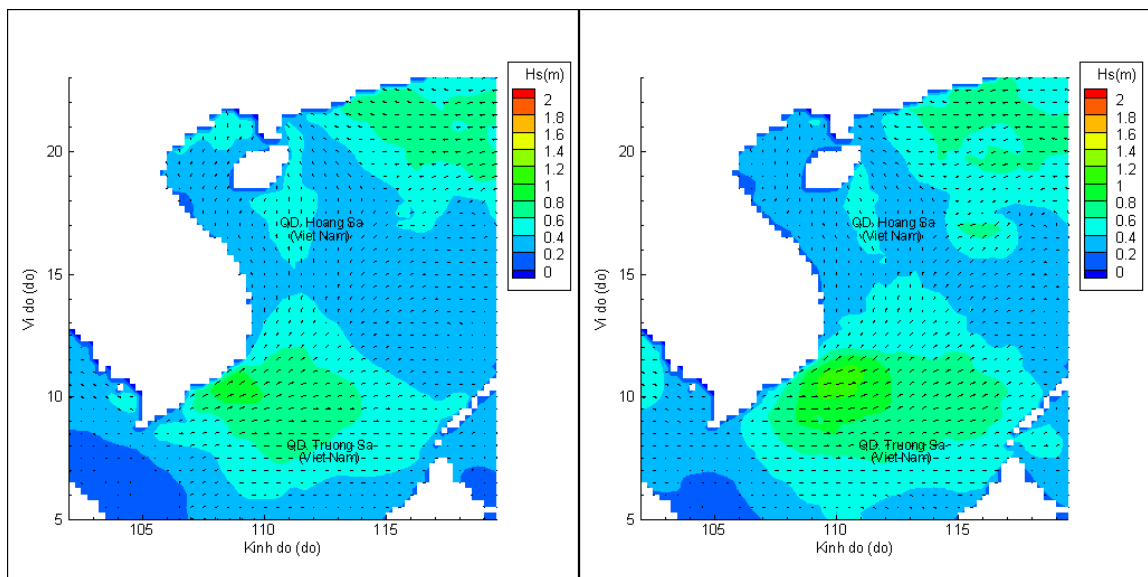
Lúc 13h ngày 16/08/2020

Lúc 19h ngày 16/08/2020



Lúc 01h ngày 17/08/2020

Lúc 13h ngày 17/08/2020



Lúc 01h ngày 18/08/2020

Lúc 13h ngày 18/08/2020