

BẢN TIN DỰ BÁO NƯỚC DÂNG VÀ SÓNG TRONG BÃO SỐ 3

(Lúc 19 giờ – ngày 10/08/2020)

Bảng giá trị nước dâng lớn nhất tại một số điểm ven biển trong bão

Tỉnh	Địa danh	ND lớn nhất		
		Giá trị (cm)	Giờ (h)	Ngày/ tháng
Quảng Ninh	Đầm Hà	36	8	11/8
	Cửa Ông	30	8	11/8
Hải Phòng	Hải An	29	5	11/8
	Kiến Thụy	27	11	11/8
	Hòn Dấu	27	11	11/8
	Bạch Long Vĩ	25	7	11/8
Thái Bình	Thái Thụy	27	11	11/8
Nam Định	Hải Hậu	26	11	11/8
Ninh Bình	Kim Sơn	29	11	11/8
Thanh Hóa	Quảng Xương	29	11	11/8
Nghệ An	Diễn Châu	23	14	12/8
	Hòn Ngư	22	11	11/8
Hà Tĩnh	Thạch Hà	21	13	11/8
Quảng Bình	Quảng Trạch	18	16	12/8
	Quảng Ninh	16	16	12/8
Quảng Trị	Gio Linh	14	14	12/8
	Cồn Cỏ	14	15	12/8
Thừa Thiên Huế	Hương Trà	13	18	12/8
	Phú Lộc	13	19	12/8
TP. Đà Nẵng	Liên Chiểu	12	19	12/8
	Sơn Trà	13	19	12/8
	Ngũ Hành Sơn	14	18	12/8
	Hoàng Sa	12	18	12/8

Vùng Biển	Độ cao sóng biển dự báo trong 48 giờ		
	Độ cao sóng (m)	Hướng thịnh hành	Ghi chú
Khu vực ven bờ			
Bắc vịnh Bắc Bộ	0.3 - 1.8	Nam, Tây Nam	
Nam vịnh Bắc Bộ	0.3 - 1.1	Nam, Tây Nam	
Quảng Trị đến Quảng Ngãi	0.4 - 1.7	Nam	
Bình Định đến Ninh Thuận	1.0 - 1.9	Nam, Tây Nam	
Bình Thuận đến Cà Mau	0.3 - 1.4	Tây Nam	
Cà Mau đến Kiên Giang	0.3 - 1.1	Tây	
Khu vực ngoài khơi			
Quần đảo Hoàng Sa	1.6 - 1.9	Nam	
Quần đảo Trường Sa	0.4 - 1.4	Tây Nam, Tây	
Bắc Biển Đông	1.1 - 3.8	Nam, Tây Nam	Cảnh báo
Giữa Biển Đông	0.5 - 2.5	Tây Nam	Cảnh báo
Nam Biển Đông	0.3 - 1.1	Tây Nam, Tây	

Tin phát lúc: 19 giờ 00

Thời điểm phát tin dự báo tiếp theo: 01 giờ 00 ngày 11/08/2020

Người xây dựng bản tin: Trần Văn Mỹ

Người soát bản tin: Lê Quốc Huy

Nhận định:

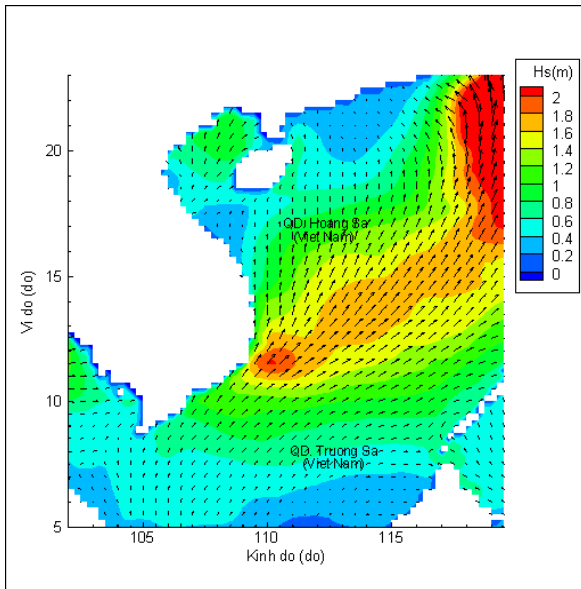
Hồi 19h ngày 10/08/2020, vị trí tâm bão ở khoảng 118,6 độ Kinh Đông và 21,9 độ Vĩ Bắc cách bờ biển phía Nam tỉnh Phúc Kiến (Trung Quốc) khoảng 360 km về phía Nam. Dự báo trong 12 giờ tới, bão số 3 đi chuyển theo hướng Bắc, mỗi giờ đi được khoảng 20 – 30 km.

Do ảnh hưởng của bão số 3, vùng biển Bắc Biển Đông và giữa Biển Đông có sóng cao trên 2,5 m.

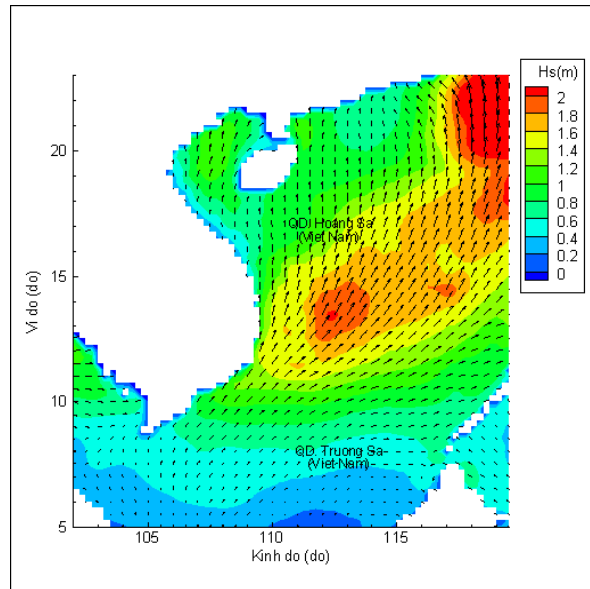
Biến trình nước dâng tại các vị trí ảnh hưởng của Bão



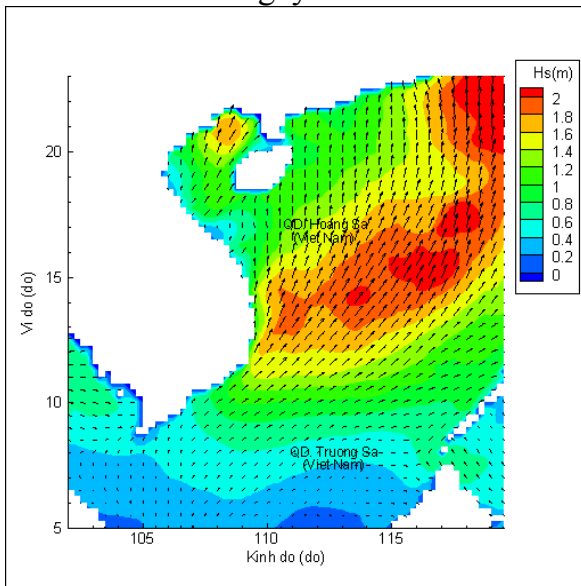
Phân bố độ cao sóng ven bờ và ngoài khơi biển Việt Nam



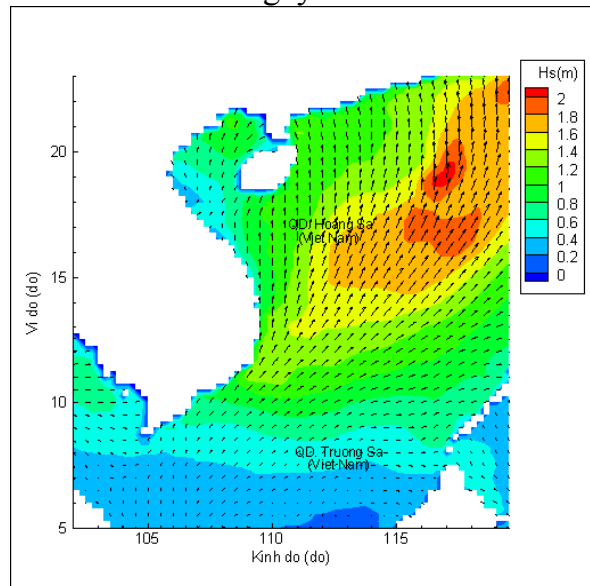
Lúc 19h ngày 10/08/2020



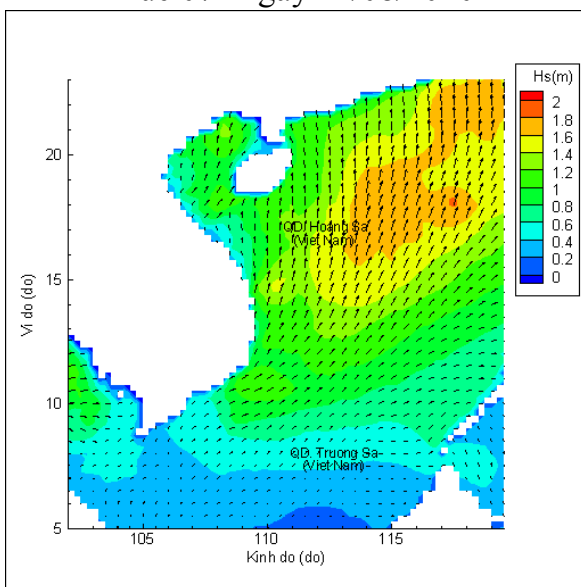
Lúc 01h ngày 11/08/2020



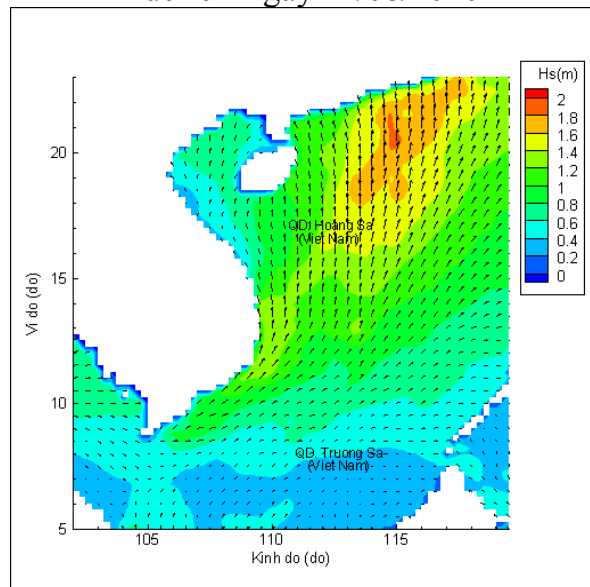
Lúc 07h ngày 11/08/2020



Lúc 19h ngày 11/08/2020



Lúc 07h ngày 12/08/2020



Lúc 19h ngày 12/08/2020