

BẢN TIN DỰ BÁO MỨC NƯỚC VÀ SÓNG BIỂN

(Lúc 13 giờ – ngày 08/08/2020)

Tỉnh/ TP	Huyện	Mức nước tổng cộng dự báo trong 48 giờ (cm)								
		08/08		09/08				10/08		
		13h	19h	1h	7h	13h	19h	1h	7h	13h
Quảng Ninh	Đầm Hà	-90	-27	105	58	-67	-21	70	70	-28
	Cửa Ông	-81	-34	107	56	-50	-33	71	59	-12
TP. Hải Phòng	Hòn Dấu	-67	-39	105	40	-40	-37	77	41	-6
	Bạch Long Vĩ	-67	-23	103	36	-44	-27	73	41	-11
Thái Bình	Thái Thụy	-59	-39	103	34	-33	-38	76	35	-1
Nam Định	Hải Hậu	-49	-38	98	27	-22	-41	70	26	9
Ninh Bình	Kim Sơn	-44	-38	95	22	-17	-38	68	21	13
Thanh Hóa	Quảng Xương	-38	-39	93	20	-12	-41	63	17	16
Nghệ An	Diễn Châu	-25	-36	81	19	-5	-41	52	12	21
	Hòn Ngư	-25	-36	77	19	-5	-41	52	13	21
Hà Tĩnh	Thạch Hà	-24	-33	66	19	-3	-40	49	13	21
Quảng Bình	Quảng Trạch	-25	-15	42	24	-2	-27	31	12	14
	Quảng Ninh	-19	-3	27	21	0	-15	21	12	15
Quảng Trị	Gio Linh	-13	8	13	17	2	-3	11	11	15
	Cồn Cỏ	-15	11	15	18	0	-1	13	12	15
Thừa Thiên Huế	Hương Trà	-6	19	-2	17	6	8	-1	10	15
	Phú Lộc	1	27	-15	17	9	16	-11	10	15
TP. Đà Nẵng	Sơn Trà	8	35	-23	16	11	24	-17	11	17
	Hoàng Sa	9	52	-29	6	8	39	-19	12	8
Quảng Nam	Tam Kỳ	12	43	-32	11	14	33	-22	12	14
	Cù Lao Chàm	11	41	-29	12	12	31	-20	12	14
Quảng Ngãi	TP. Quảng Ngãi	11	49	-34	9	11	37	-21	12	10
	Lý Sơn	12	49	-32	9	11	37	-21	12	10
Bình Định	Phú Mỹ	10	51	-33	7	9	38	-19	10	5
	Quy Nhơn	12	54	-33	4	8	37	-21	8	5
Phú Yên	TP. Tuy Hòa	15	58	-28	10	14	43	-17	12	14
Khánh Hòa	TP. Nha Trang	18	57	-31	10	18	43	-16	11	16
	Trường Sa	11	50	-30	-4	9	34	-22	1	7
Ninh Thuận	TP. PR-Tháp Chàm	12	53	-37	2	13	38	-23	3	13
Bình Thuận	TP. Phan Thiết	38	30	-21	-44	37	10	-8	-37	35
	Phú Quý	16	52	-34	-9	15	33	-22	-4	13
Bà Rịa Vũng Tàu	Vũng Tàu	105	-28	48	-124	96	-28	42	-95	74
	Côn Đảo	99	-19	54	-122	89	-29	51	-98	78
TPHCM	Cần Giờ	113	-41	52	-132	106	-35	48	-103	79
Tiền Giang	Gò Công Tây	118	-48	58	-139	112	-43	54	-109	85
Bến Tre	Ba Tri	121	-52	64	-145	114	-53	58	-117	91
Trà Vinh	Duyên Hải	125	-49	70	-150	114	-50	63	-118	93
Sóc Trăng	Tân Phú	122	-47	76	-148	106	-44	66	-116	88
Bạc Liêu	TP. Bạc Liêu	100	-30	73	-133	79	-23	59	-104	66
Cà Mau	Năm Căn	63	-3	52	-99	43	2	40	-79	40
	Trần Văn Thời	38	-3	31	-45	20	-5	36	-44	29
Kiên Giang	Rạch Giá	37	0	22	-14	17	-15	54	-32	31
	Phú Quốc	-3	1	9	5	-11	0	19	-1	1
	Thổ Chu	2	4	4	4	-6	4	9	1	4

Vùng Biển	Độ cao sóng biển dự báo trong 48 giờ		
	Độ cao sóng lớn nhất (m)	Hướng thịnh hành	Ghi chú
Bắc vịnh Bắc Bộ	0.3 - 1.8	Nam, Tây Nam	
Nam vịnh Bắc Bộ	0.4 - 1.3	Nam, Đông Nam, Tây Nam	
Quảng Trị đến Quảng Ngãi	0.4 - 1.6	Đông Nam, Nam, Tây Nam	
Bình Định đến Ninh Thuận	1.0 - 2.3	Tây Nam, Nam	Cảnh báo
Bình Thuận đến Cà Mau	0.3 - 1.6	Tây Nam, Nam	
Cà Mau đến Kiên Giang	0.3 - 0.8	Nam, Tây Nam, Tây	
Quần đảo Hoàng Sa	1.1 - 1.5	Nam, Đông Nam	
Quần đảo Trường Sa	0.6 - 1.9	Tây , Tây Nam	
Bắc Biển Đông	1.0 - 4.2	Nam, Đông Nam, Đông	Cảnh báo
Giữa Biển Đông	1.0 - 3.8	Tây Nam	Cảnh báo
Nam Biển Đông	0.4 - 1.6	Tây , Tây Nam	

Tin phát lúc: 13 giờ 00

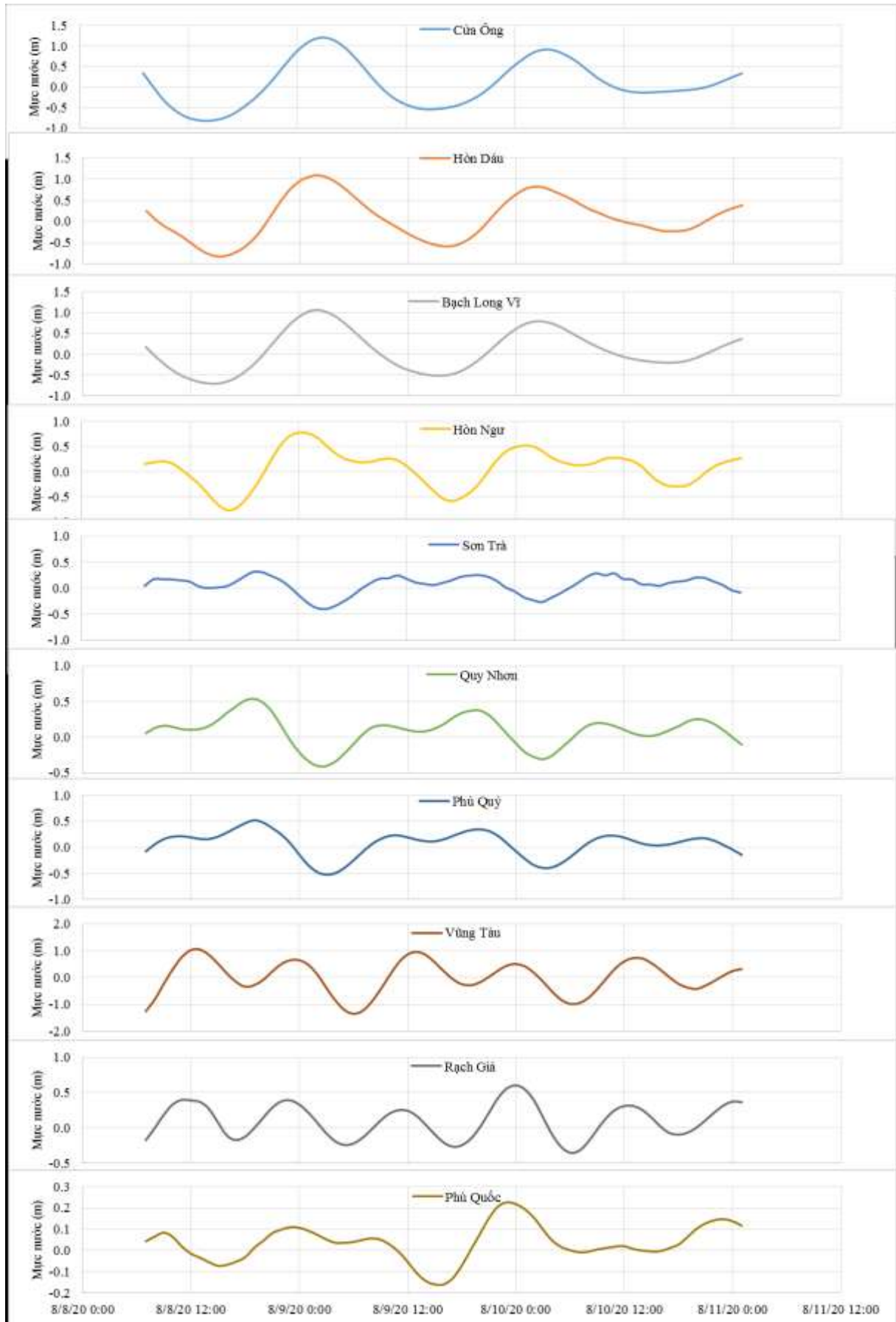
Thời điểm phát tin dự báo tiếp theo: 13 giờ 00 ngày 09/08/2020

Người xây dựng bản tin: Trần Văn Mỹ

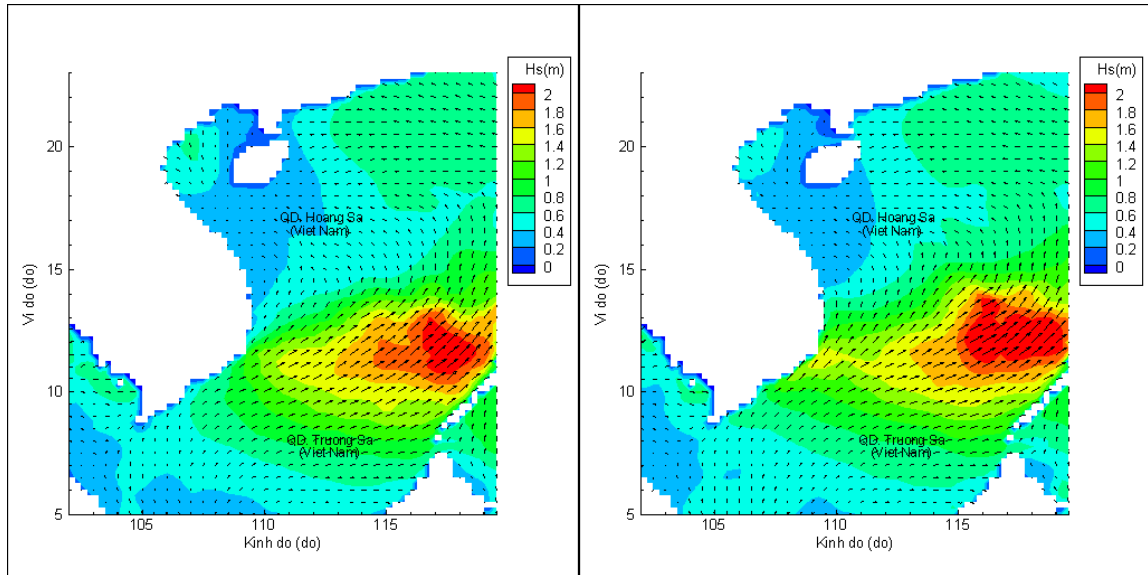
Người soát bản tin: Lê Quốc Huy

Biến trình mực nước tổng cộng tại 10 trạm Hải vãn

(Cửa Ông, Hòn Dấu, Bạch Long Vĩ, Hòn Ngư, Sơn Trà, Quy Nhơn, Phú Quý, Vũng Tàu, Rạch Giá, Phú Quốc)

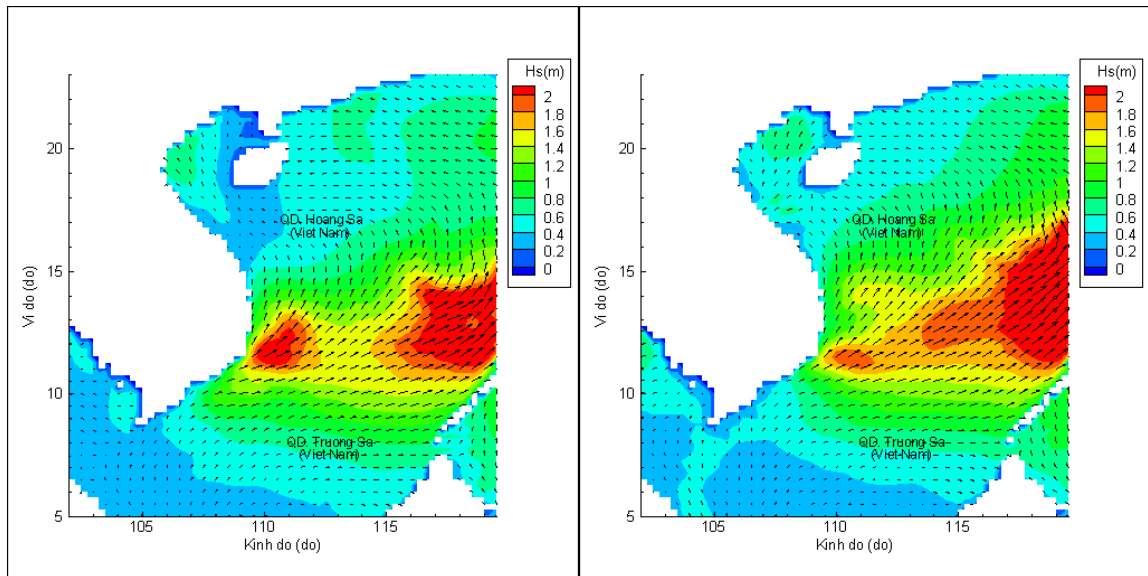


Phân bố độ cao sóng ven bờ và ngoài khơi biển Việt Nam



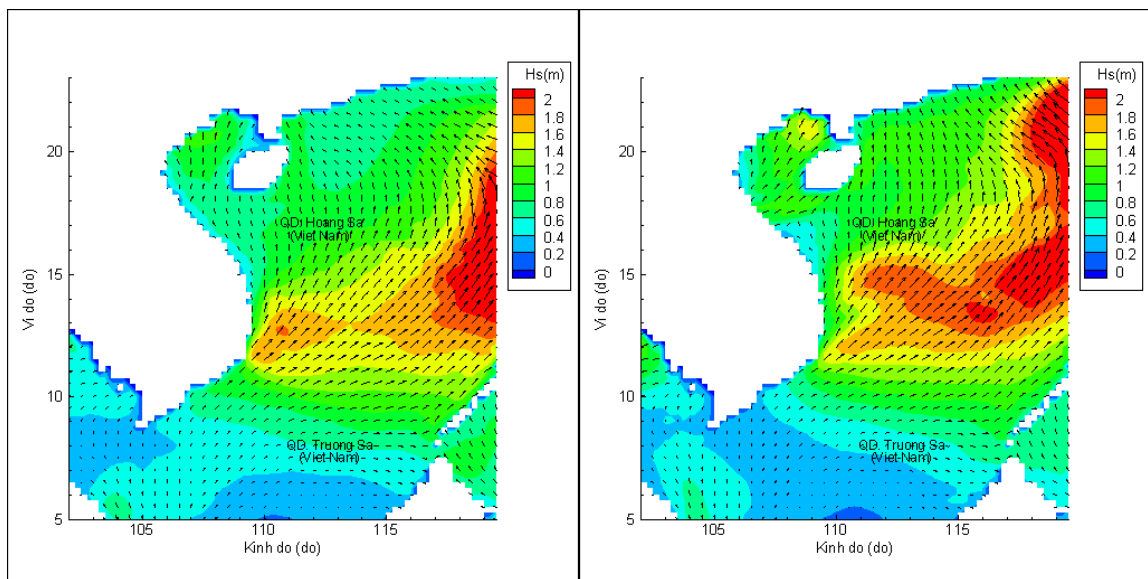
Lúc 13h ngày 08/08/2020

Lúc 19h ngày 08/08/2020



Lúc 01h ngày 09/08/2020

Lúc 13h ngày 09/08/2020



Lúc 01h ngày 10/08/2020

Lúc 13h ngày 10/08/2020