

BẢN TIN DỰ BÁO MỨC NƯỚC VÀ SÓNG BIỂN

(Lúc 13 giờ – ngày 05/08/2020)

Tỉnh/ TP	Huyện	Mức nước tổng cộng dự báo trong 48 giờ (cm)								
		05/08		06/08				07/08		
		13h	19h	1h	7h	13h	19h	1h	7h	13h
Quảng Ninh	Đầm Hà	-147	13	231	3	-141	-27	198	52	-103
	Cửa Ông	-153	15	219	16	-133	-32	184	56	-89
TP. Hải Phòng	Hòn Dấu	-154	22	195	17	-127	-23	173	53	-84
	Bạch Long Vĩ	-134	34	184	-9	-124	-10	165	34	-87
Thái Bình	Thái Thụy	-149	24	184	15	-120	-22	165	49	-76
Nam Định	Hải Hậu	-140	28	159	16	-111	-20	148	50	-67
Ninh Bình	Kim Sơn	-139	31	152	17	-104	-18	144	49	-64
Thanh Hóa	Quảng Xương	-135	24	147	16	-97	-21	137	47	-58
Nghệ An	Diễn Châu	-120	18	127	15	-87	-19	118	42	-47
	Hòn Ngư	-117	18	123	17	-85	-23	112	41	-44
Hà Tĩnh	Thạch Hà	-108	17	107	26	-80	-23	93	45	-37
Quảng Bình	Quảng Trạch	-93	26	56	38	-66	-2	47	50	-37
	Quảng Ninh	-73	30	29	38	-52	8	23	49	-26
Quảng Trị	Gio Linh	-51	34	7	34	-38	18	4	44	-15
	Cồn Cỏ	-52	41	8	30	-40	24	7	41	-19
Thừa Thiên Huế	Hương Trà	-28	35	-15	28	-20	26	-15	34	-5
	Phú Lộc	-7	35	-35	24	-2	31	-31	24	4
TP. Đà Nẵng	Sơn Trà	12	37	-47	19	14	38	-43	18	13
	Hoàng Sa	39	54	-61	-2	27	57	-50	4	17
Quảng Nam	Tam Kỳ	29	42	-62	16	25	45	-54	13	20
	Cù Lao Chàm	24	41	-56	16	22	43	-49	14	19
Quảng Ngãi	TP. Quảng Ngãi	35	51	-72	10	26	54	-59	12	20
	Lý Sơn	36	50	-67	8	27	53	-56	10	21
Bình Định	Phú Mỹ	36	55	-71	8	26	58	-58	9	16
	Quy Nhơn	35	53	-72	5	24	59	-60	7	16
Phú Yên	TP. Tuy Hòa	35	56	-76	2	23	55	-65	4	6
Khánh Hòa	TP. Nha Trang	43	69	-66	14	35	70	-54	11	22
	Trường Sa	40	66	-71	-5	31	64	-56	-6	18
Ninh Thuận	TP. PR-Tháp Chàm	33	70	-80	11	30	72	-63	9	18
Bình Thuận	TP. Phan Thiết	30	87	-98	-9	43	77	-72	-25	41
	Phú Quý	37	71	-85	-1	30	69	-69	-5	21
Bà Rịa Vũng Tàu	Vũng Tàu	85	59	-46	-121	108	21	-16	-129	106
	Côn Đảo	91	48	-26	-132	103	25	11	-136	106
TPHCM	Cần Giờ	87	53	-39	-132	112	9	-11	-143	110
Tiền Giang	Gò Công Tây	87	52	-44	-136	115	4	-9	-148	114
Bến Tre	Ba Tri	91	45	-48	-147	121	-8	-5	-157	121
Trà Vinh	Duyên Hải	105	33	-22	-162	131	-9	13	-167	131
Sóc Trăng	Tân Phú	116	16	9	-178	136	-16	38	-181	133
Bạc Liêu	TP. Bạc Liêu	124	8	44	-195	125	-10	61	-189	113
Cà Mau	Năm Căn	94	23	46	-163	78	16	55	-155	72
	Trần Văn Thời	20	30	12	-55	7	18	31	-61	22
Kiên Giang	Rạch Giá	-10	37	-5	8	-19	5	35	-9	-3
	Phú Quốc	-17	4	13	7	-29	2	20	1	-17
	Thổ Chu	-7	6	7	2	-19	4	10	-1	-8

Vùng Biển	Độ cao sóng biển dự báo trong 48 giờ		
	Độ cao sóng lớn nhất (m)	Hướng thịnh hành	Ghi chú
Bắc vịnh Bắc Bộ	0.3 - 1.7	Nam	
Nam vịnh Bắc Bộ	0.6 - 1.7	Đông Nam, Nam	
Quảng Trị đến Quảng Ngãi	0.4 - 1.0	Đông Nam, Nam	
Bình Định đến Ninh Thuận	0.6 - 3.1	Tây Nam, Nam	Cảnh Báo
Bình Thuận đến Cà Mau	0.3 - 3.1	Tây, Tây Nam	Cảnh Báo
Cà Mau đến Kiên Giang	0.3 - 0.8	Nam, Tây Nam	
Quần đảo Hoàng Sa	0.9 - 1.0	Đông Nam, Nam	
Quần đảo Trường Sa	1.7 - 3.3	Tây, Tây Nam	Cảnh Báo
Bắc Biển Đông	0.7 - 1.7	Đông Nam, Nam	
Giữa Biển Đông	0.7 - 3.2	Tây Nam	Cảnh Báo
Nam Biển Đông	0.5 - 3.4	Tây, Tây Nam	Cảnh Báo

Tin phát lúc: 13 giờ 00

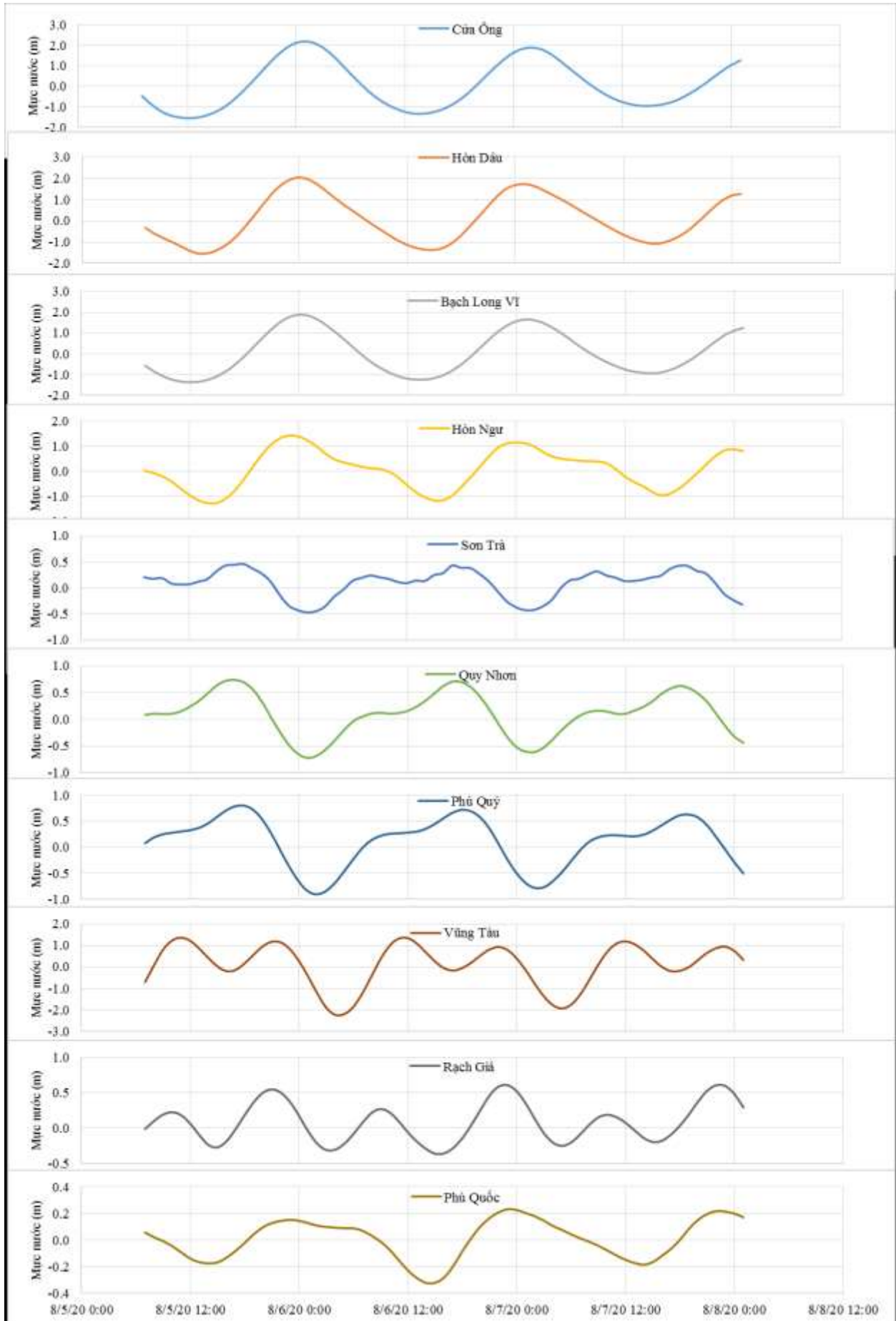
Thời điểm phát tin dự báo tiếp theo: 13 giờ 00 ngày 06/08/2020

Người xây dựng bản tin: Nguyễn Hồng Hạnh

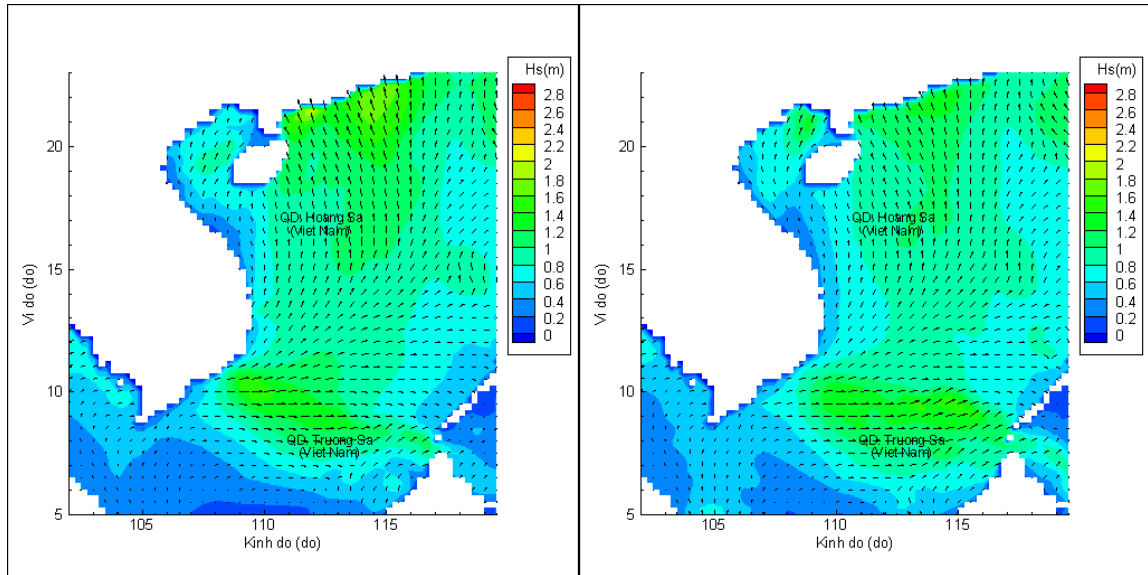
Người soát bản tin: Lê Quốc Huy

Biến trình mực nước tổng cộng tại 10 trạm Hải vãn

(Cửa Ông, Hòn Dấu, Bạch Long Vĩ, Hòn Ngư, Sơn Trà, Quy Nhơn, Phú Quý, Vũng Tàu, Rạch Giá, Phú Quốc)

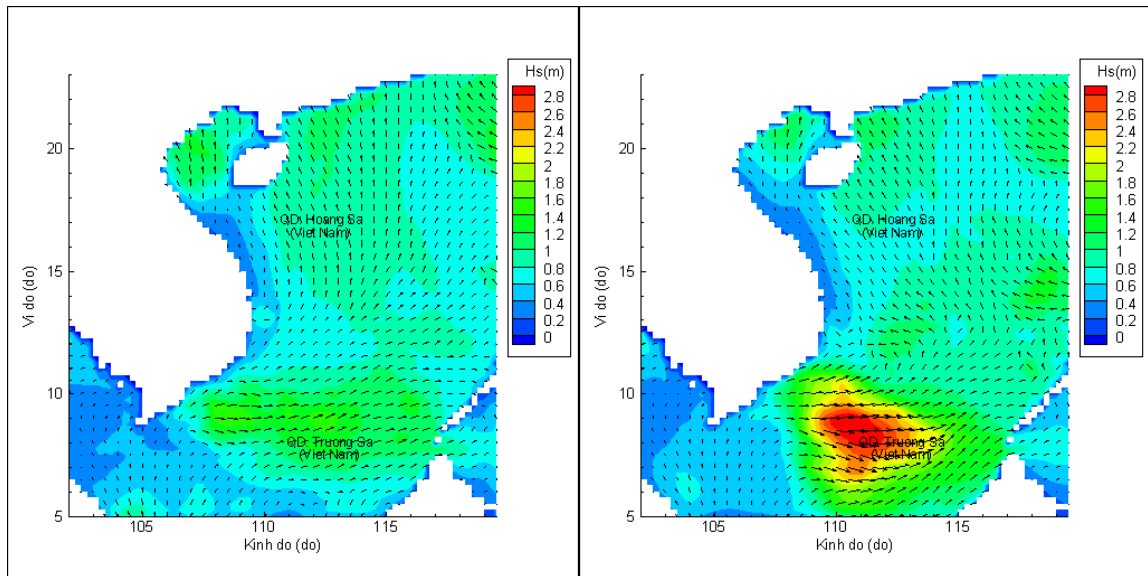


Phân bố độ cao sóng ven bờ và ngoài khơi biển Việt Nam



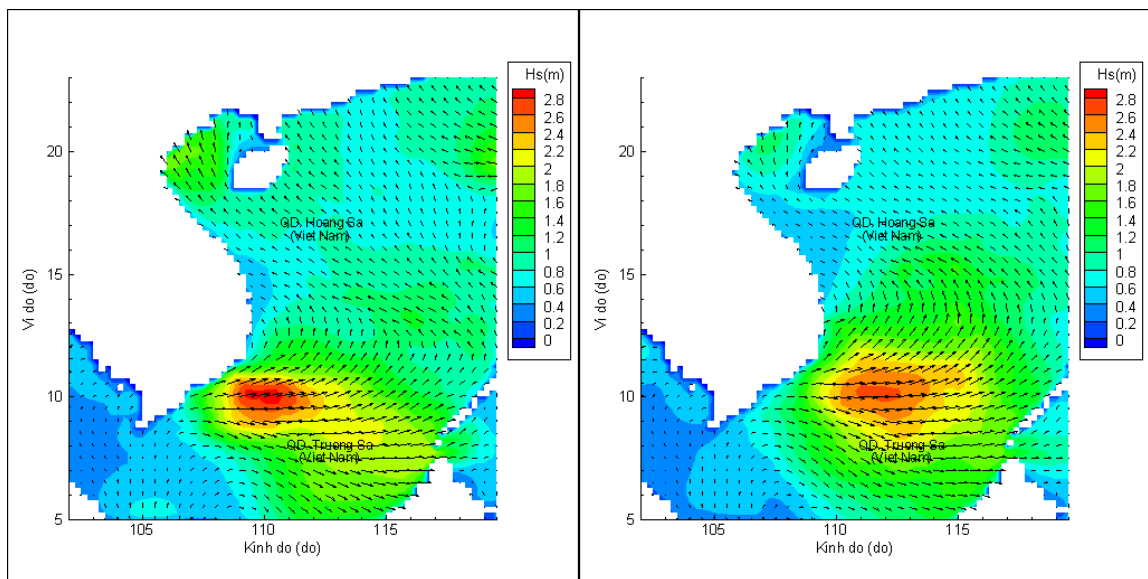
Lúc 13h ngày 05/08/2020

Lúc 19h ngày 05/08/2020



Lúc 01h ngày 06/08/2020

Lúc 13h ngày 06/08/2020



Lúc 01h ngày 07/08/2020

Lúc 13h ngày 07/08/2020