

**BẢN TIN DỰ BÁO MỨC NƯỚC VÀ SÓNG BIỂN**

(Lúc 13 giờ – 06Z ngày 04/08/2020)

Tỉnh/ TP	Huyện	Mức nước tổng cộng dự báo trong 48 giờ (cm)								
		04/08		05/08				06/08		
		13h	19h	1h	7h	13h	19h	1h	7h	13h
Quảng Ninh	Đầm Hà	-140	50	231	-42	-149	1	224	15	-118
	Cửa Ông	-152	52	212	-27	-150	0	203	25	-113
TP. Hải Phòng	Hòn Dấu	-160	59	182	-17	-150	5	179	25	-109
	Bạch Long Vĩ	-131	72	181	-40	-137	19	175	2	-110
Thái Bình	Thái Thụy	-156	62	169	-15	-144	7	169	24	-101
Nam Định	Hải Hậu	-152	67	146	-6	-136	12	146	28	-95
Ninh Bình	Kim Sơn	-149	67	140	-3	-131	12	139	29	-90
Thanh Hóa	Quảng Xương	-145	61	134	-2	-128	8	132	28	-84
Nghệ An	Diễn Châu	-138	47	122	0	-113	4	114	26	-73
	Hòn Ngư	-132	49	117	1	-110	5	109	27	-73
Hà Tĩnh	Thạch Hà	-123	48	101	11	-105	5	92	32	-68
Quảng Bình	Quảng Trạch	-101	49	56	25	-90	17	46	43	-64
	Quảng Ninh	-78	50	28	27	-72	23	21	42	-52
Quảng Trị	Gio Linh	-54	49	3	26	-51	28	-2	37	-38
	Cồn Cỏ	-52	56	5	23	-51	36	1	35	-39
Thừa Thiên Huế	Hương Trà	-24	43	-18	23	-25	32	-23	31	-19
	Phú Lộc	0	37	-35	22	-2	36	-41	25	-2
TP. Đà Nẵng	Sơn Trà	20	34	-45	19	16	36	-52	21	13
	Hoàng Sa	55	42	-63	-2	40	53	-61	1	26
Quảng Nam	Tam Kỳ	40	35	-64	15	34	42	-65	13	25
	Cù Lao Chàm	34	34	-58	15	29	40	-60	15	21
Quảng Ngãi	TP. Quảng Ngãi	50	41	-72	10	38	52	-73	10	24
	Lý Sơn	50	39	-68	9	40	51	-67	9	27
Bình Định	Phú Mỹ	52	42	-71	8	39	55	-70	9	25
	Quy Nhơn	48	41	-74	4	36	59	-71	8	25
Phú Yên	Tp. Tuy Hòa	50	45	-76	1	36	55	-75	3	21
Khánh Hòa	TP. Nha Trang	58	56	-69	13	44	68	-68	12	32
	Trường Sa	53	55	-79	-4	41	65	-72	-5	29
Ninh Thuận	TP. PR-Tháp Chàm	45	58	-84	11	38	72	-78	11	26
Bình Thuận	TP. Phan Thiết	21	87	-130	8	33	77	-102	-13	36
	Phú Quý	46	61	-94	4	39	69	-85	-1	29
Bà Rịa Vũng Tàu	Vũng Tàu	67	84	-104	-75	87	44	-43	-115	108
	Côn Đảo	78	76	-69	-101	92	46	-27	-127	106
TPHCM	Cần Giờ	70	84	-97	-87	92	33	-32	-127	117
Tiền Giang	Gò Công Tây	67	84	-99	-88	92	32	-31	-130	119
Bến Tre	Ba Tri	68	77	-97	-95	97	30	-30	-140	123
Trà Vinh	Duyên Hải	83	70	-75	-113	110	27	-22	-153	133
Sóc Trăng	Tân Phú	99	54	-42	-139	119	15	3	-171	138
Bạc Liêu	TP. Bạc Liêu	118	35	8	-176	122	7	40	-190	128
Cà Mau	Năm Căn	96	42	22	-160	87	26	45	-163	84
	Trần Văn Thời	15	56	-1	-45	3	33	23	-57	20
Kiên Giang	Rạch Giá	-21	61	-9	15	-15	23	15	8	-7
	Phú Quốc	-17	18	20	9	-28	0	23	7	-24
	Thổ Chu	-7	17	12	5	-19	5	12	2	-13

Vùng Biển	Độ cao sóng biển dự báo trong 48 giờ		
	Độ cao sóng lớn nhất (m)	Hướng thịnh hành	Ghi chú
Bắc vịnh Bắc Bộ	0.3 - 2.0	Tây Nam, Nam	Cảnh Báo
Nam vịnh Bắc Bộ	0.4 - 2.0	Nam, Tây Nam	Cảnh Báo
Quảng Trị đến Quảng Ngãi	0.4 - 1.5	Nam, Đông Nam	
Bình Định đến Ninh Thuận	0.8 - 1.8	Tây Nam, Nam	
Bình Thuận đến Cà Mau	0.3 - 2.0	Tây Nam, Nam, Tây	Cảnh Báo
Cà Mau đến Kiên Giang	0.3 - 1.2	Nam, Tây Nam	
Quần đảo Hoàng Sa	1.5 - 1.8	Nam	
Quần đảo Trường Sa	0.9 - 2.1	Tây	Cảnh Báo
Bắc Biển Đông	1.1 - 3.3	Nam, Tây Nam	Cảnh Báo
Giữa Biển Đông	0.6 - 1.7	Tây, Tây Nam	
Nam Biển Đông	0.6 - 2.1	Tây, Tây Nam	Cảnh Báo

**Tin phát lúc: 13 giờ 00**

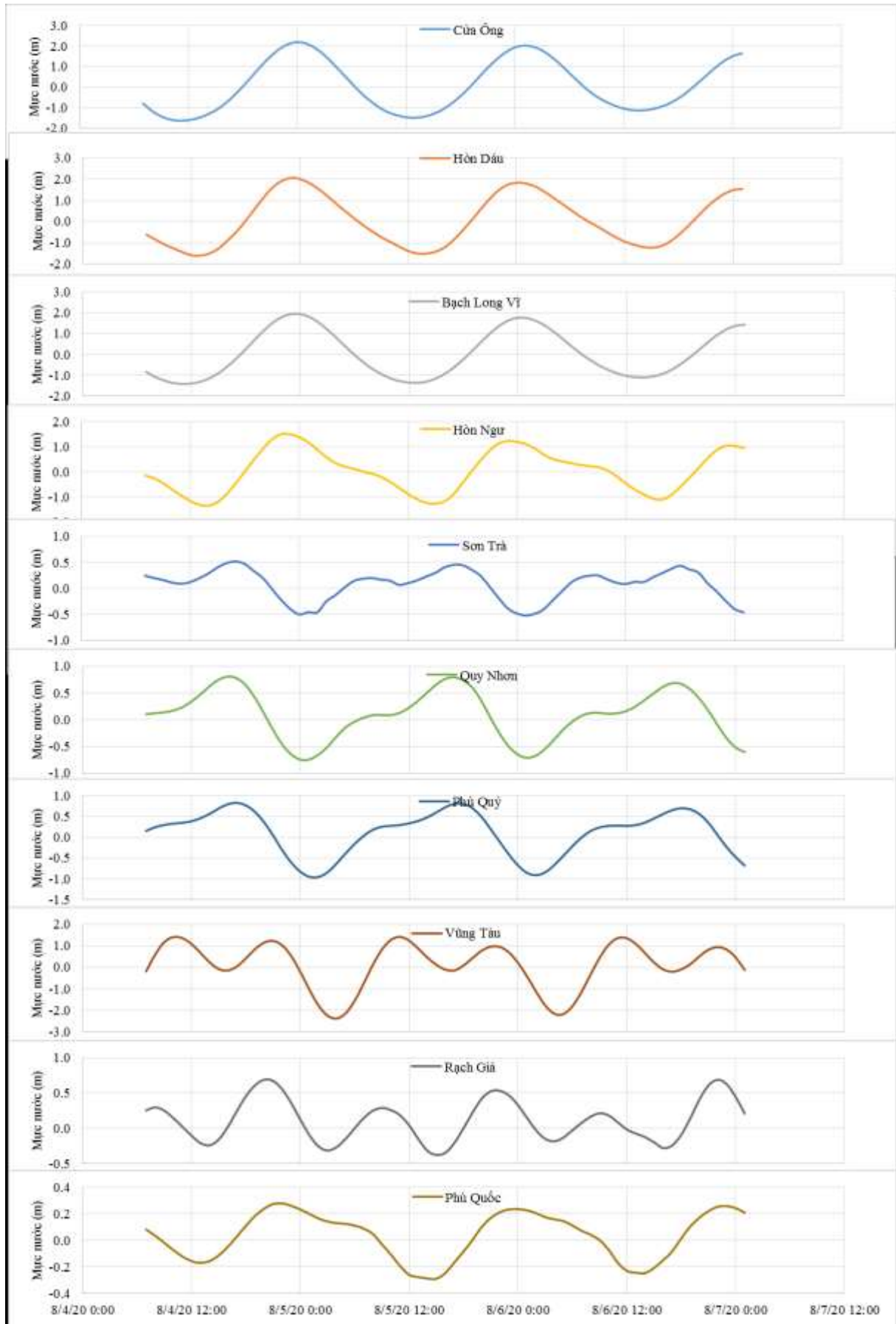
Thời điểm phát tin dự báo tiếp theo: 13 giờ 00 ngày 05/08/2020

Người xây dựng bản tin: Nguyễn Thị Lan

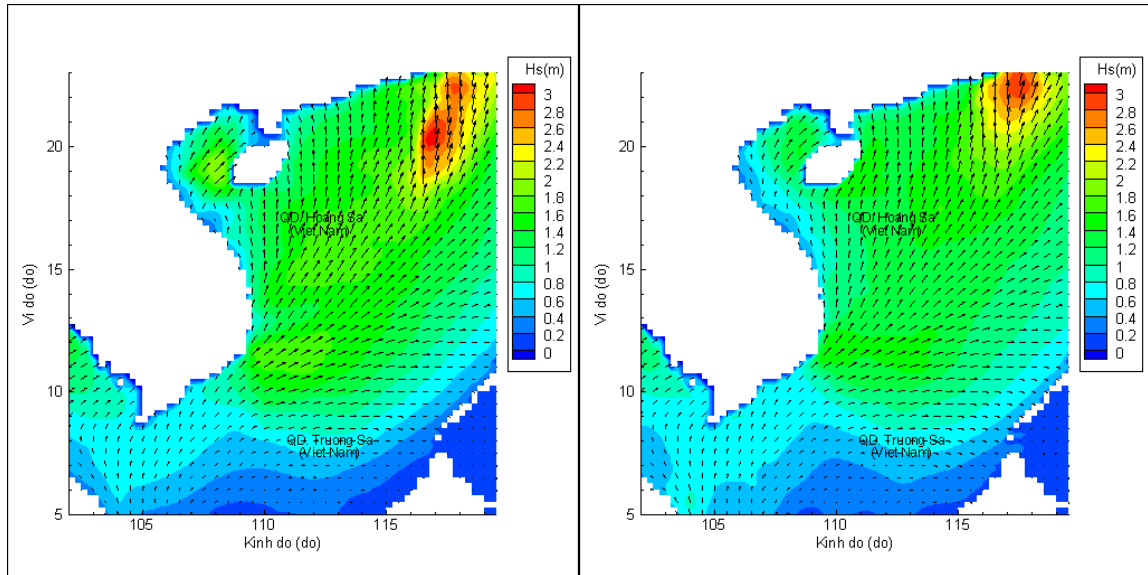
Người soát bản tin: Lê Quốc Huy

## Biến trình mực nước tổng cộng tại 10 trạm Hải vãn

(Cửa Ông, Hòn Dấu, Bạch Long Vĩ, Hòn Ngur, Sơn Trà, Quy Nhơn, Phú Quý, Vũng Tàu, Rạch Giá, Phú Quốc)

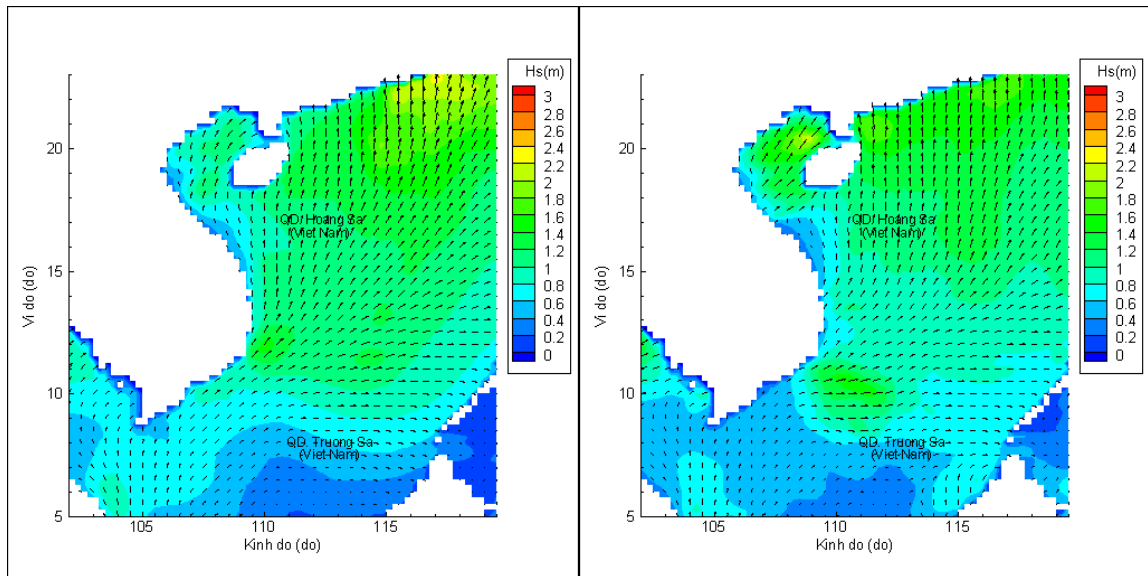


# Phân bố độ cao sóng ven bờ và ngoài khơi biển Việt Nam



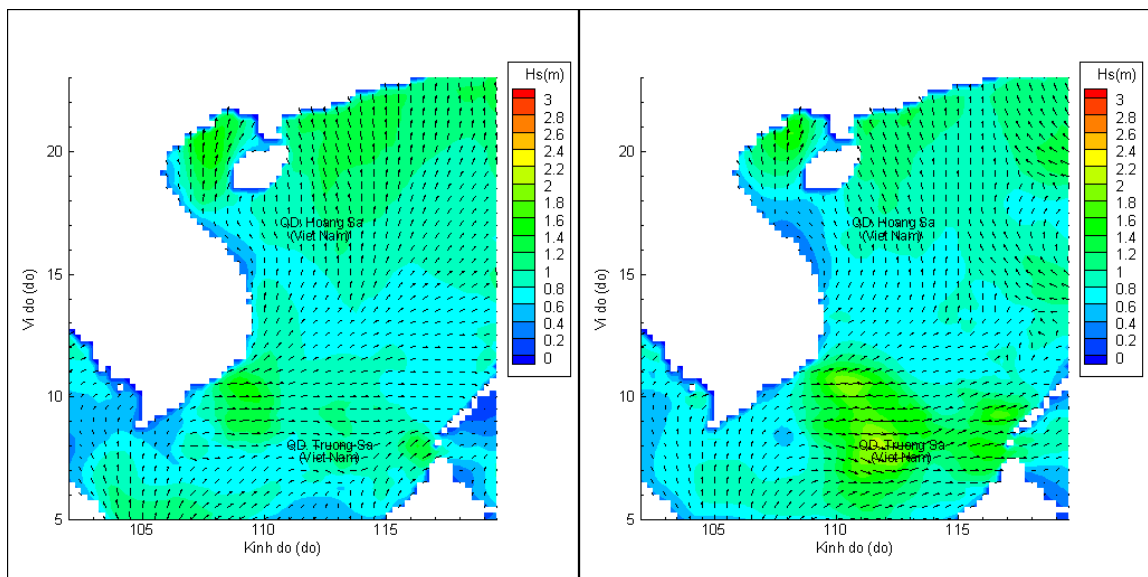
Lúc 13h ngày 04/08/2020

Lúc 19h ngày 04/08/2020



Lúc 01h ngày 05/08/2020

Lúc 13h ngày 05/08/2020



Lúc 01h ngày 06/08/2020

Lúc 13h ngày 06/08/2020