

BẢN TIN DỰ BÁO NƯỚC DÂNG VÀ SÓNG TRONG BÃO SỐ 2

(Lúc 13 giờ – ngày 02/08/2020)

Bảng giá trị nước dâng lớn nhất tại một số điểm ven biển trong bão

Tỉnh	Địa danh	ND lớn nhất		
		Giá trị (cm)	Giờ (h)	Ngày/ tháng
Quảng Ninh	Đầm Hà	49	16	2/8
	Cửa Ông	56	17	2/8
Hải Phòng	Hải An	80	15	2/8
	Kiến Thụy	60	14	2/8
	Hòn Dấu	61	14	2/8
	Bạch Long Vĩ	33	14	2/8
Thái Bình	Thái Thụy	60	14	2/8
Nam Định	Hải Hậu	53	15	2/8
Ninh Bình	Kim Sơn	57	15	2/8
Thanh Hóa	Quảng Xương	50	14	2/8
Nghệ An	Diễn Châu	44	14	2/8
	Hòn Ngư	39	14	2/8
Hà Tĩnh	Thạch Hà	29	13	2/8
Quảng Bình	Quảng Trạch	19	18	2/8
	Quảng Ninh	19	18	2/8
Quảng Trị	Gio Linh	17	19	2/8
	Cồn Cỏ	17	19	2/8
Thừa Thiên Huế	Hương Trà	16	19	4/8
	Phú Lộc	16	18	4/8
TP. Đà Nẵng	Liên Chiểu	17	17	4/8
	Sơn Trà	17	17	4/8
	Ngũ Hành Sơn	18	17	4/8
	Hoàng Sa	11	18	3/8

Vùng Biển	Độ cao sóng biển dự báo trong 48 giờ		
	Độ cao sóng (m)	Hướng thịnh hành	Ghi chú
Khu vực ven bờ			
Bắc vịnh Bắc Bộ	0.3 - 2.8	Nam, Tây Nam	Cảnh báo
Nam vịnh Bắc Bộ	0.8 - 2.6	Nam	Cảnh báo
Quảng Trị đến Quảng Ngãi	0.8 - 3.2	Nam, Đông Nam	Cảnh báo
Bình Định đến Ninh Thuận	2.2 - 3.3	Nam, Tây Nam	Cảnh báo
Bình Thuận đến Cà Mau	0.3 - 2.7	Tây Nam	Cảnh báo
Cà Mau đến Kiên Giang	0.3 - 2.6	Tây, Tây Nam	Cảnh báo
Khu vực ngoài khơi			
Quần đảo Hoàng Sa	3.1 - 3.3	Nam, Tây Nam	Cảnh báo
Quần đảo Trường Sa	1.1 - 2.2	Tây, Tây Nam	Cảnh báo
Bắc Biển Đông	1.9 - 3.4	Tây Nam, Nam	Cảnh báo
Giữa Biển Đông	0.9 - 3.4	Tây Nam, Tây	Cảnh báo
Nam Biển Đông	0.5 - 2.2	Tây, Tây Nam	Cảnh báo

Tin phát lúc: 13 giờ 00

Thời điểm phát tin dự báo tiếp theo: 19 giờ 00 ngày 02/08/2020

Người xây dựng bản tin: Nguyễn Hồng Hạnh

Người soát bản tin: Lê Quốc Huy

Nhận định:

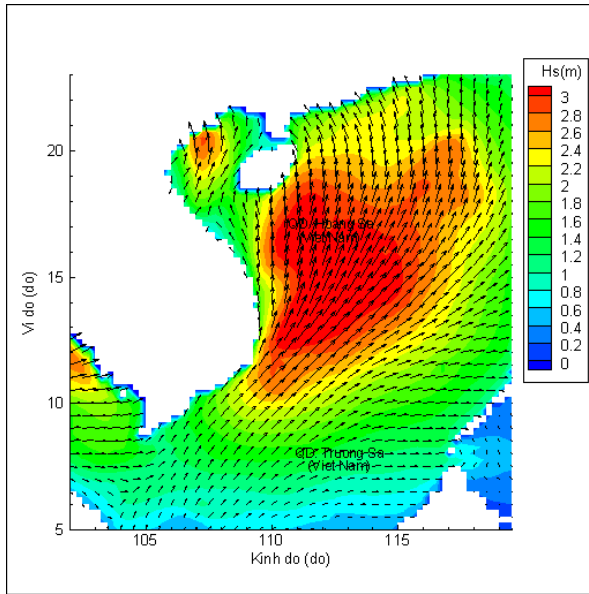
Hồi 13h ngày 02/08/2020, vị trí tâm bão ở khoảng 105,55 độ Kinh Đông và 19,25 độ Vĩ Bắc trên khu vực ven biển các tỉnh Ninh Bình - Nghệ An. Dự báo trong 06 giờ tới, bão tiếp tục di chuyển theo hướng Tây Tây Bắc và suy yếu thành áp thấp nhiệt đới. Do ảnh hưởng của bão, khu vực Bắc Biển Đông, giữa Biển Đông, quần đảo Hoàng Sa và khu vực ven biển từ Quảng Trị đến Ninh Thuận có sóng cao 3,2-3,4 m. Khu vực Vịnh Bắc Bộ và khu vực ven biển từ Bình Thuận đến Kiên Giang, sóng cao từ 2,6 – 2,8 m. Nước dâng do bão lớn nhất là 80 cm tại khu vực ven biển Hải An –TP Hải Phòng.

Dự kiến với hướng di chuyển và tốc độ hiện tại, chiều ngày 02/08/2020, bão sẽ đổ bộ vào khu vực đất liền từ Ninh Bình - Nghệ An. Bão đổ bộ vào thời điểm triều đang lên, mực nước dao động từ 1-1,3m, mực nước triều lớn nhất vào thời điểm 14h ngày 02/08/2020 trên 1,5m.

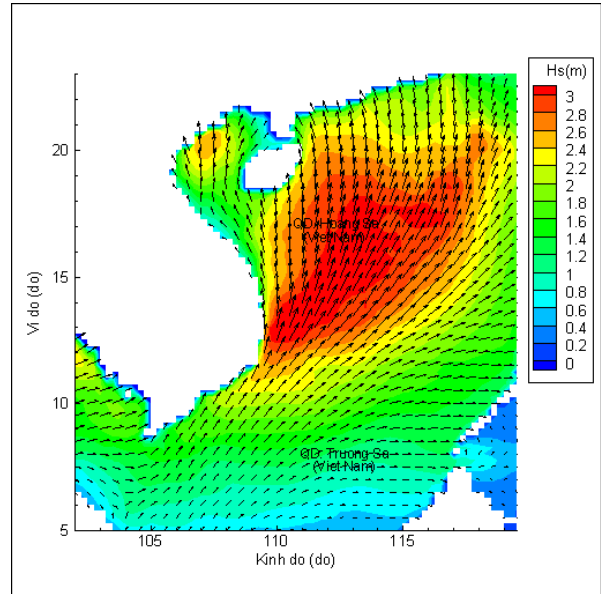
Biến trình nước dâng tại các vị trí ảnh hưởng của Bão



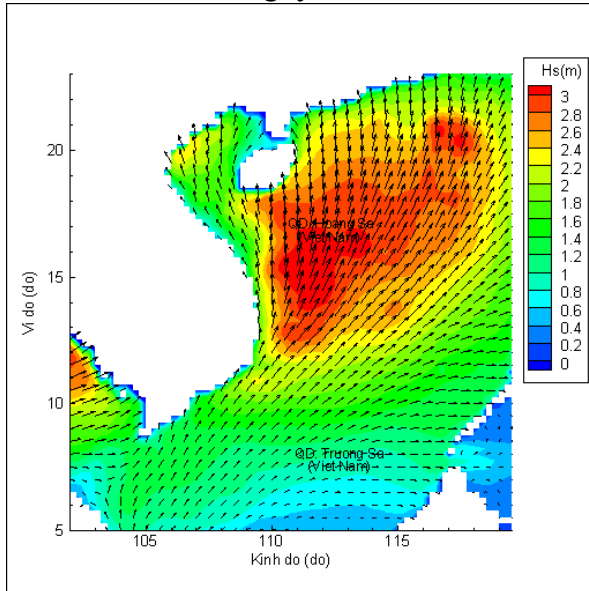
Phân bố độ cao sóng ven bờ và ngoài khơi biển Việt Nam



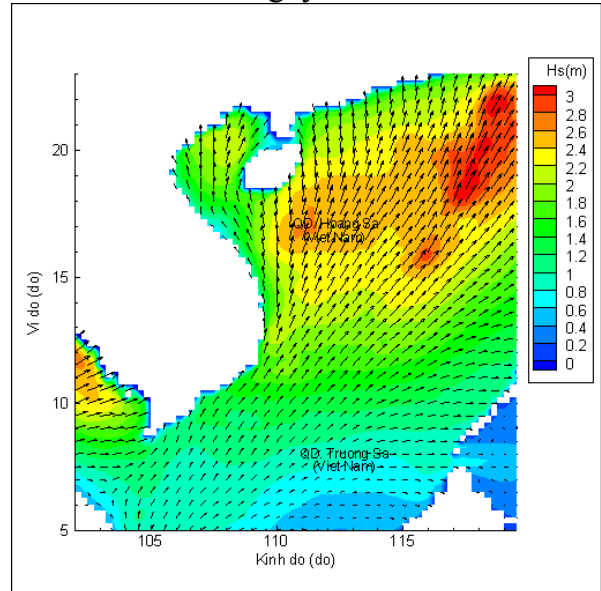
Lúc 13h ngày 02/08/2020



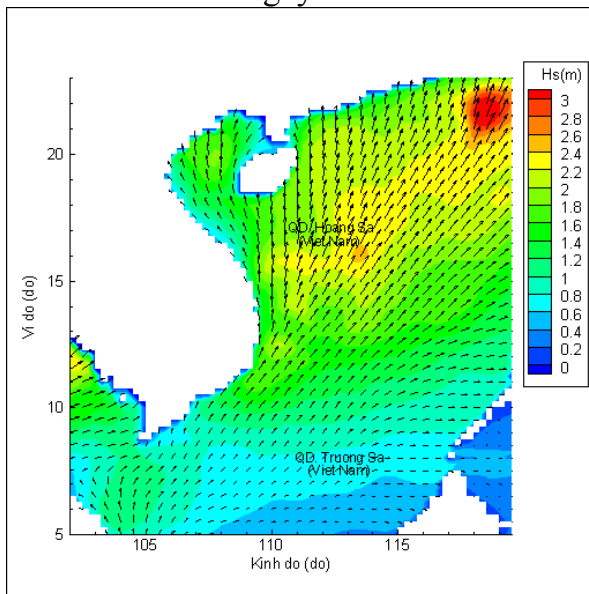
Lúc 19h ngày 02/08/2020



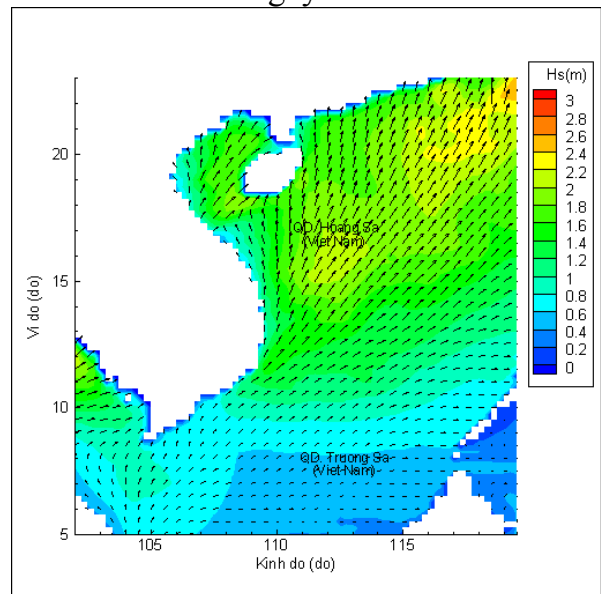
Lúc 01h ngày 03/08/2020



Lúc 13h ngày 03/08/2020



Lúc 01h ngày 04/08/2020



Lúc 13h ngày 04/08/2020