

## BẢN TIN DỰ BÁO NƯỚC DÂNG VÀ SÓNG TRONG BÃO SỐ 2

(Lúc 01 giờ – ngày 02/08/2020)

Bảng giá trị nước dâng lớn nhất tại một số điểm ven biển trong bão

Tỉnh	Địa danh	ND lớn nhất		
		Giá trị (cm)	Giờ (h)	Ngày/ tháng
Quảng Ninh	Đầm Hà	78	9	2/8
	Cửa Ông	79	8	2/8
Hải Phòng	Hải An	82	7	2/8
	Kiến Thụy	70	9	2/8
	Hòn Dấu	71	7	2/8
	Bạch Long Vĩ	49	8	2/8
Thái Bình	Thái Thụy	71	9	2/8
Nam Định	Hải Hậu	65	9	2/8
Ninh Bình	Kim Sơn	65	9	2/8
Thanh Hóa	Quảng Xương	51	9	2/8
Nghệ An	Diễn Châu	38	16	3/8
	Hòn Ngư	37	12	2/8
Hà Tĩnh	Thạch Hà	36	12	2/8
Quảng Bình	Quảng Trạch	23	14	2/8
	Quảng Ninh	19	14	2/8
Quảng Trị	Gio Linh	16	13	2/8
	Cồn Cỏ	17	8	2/8
Thừa Thiên Huế	Hương Trà	16	16	3/8
	Phú Lộc	15	16	3/8
TP. Đà Nẵng	Liên Chiểu	15	11	2/8
	Sơn Trà	15	11	2/8
	Ngũ Hành Sơn	14	11	4/8
	Hoàng Sa	13	9	2/8

Vùng Biển	Độ cao sóng biển dự báo trong 48 giờ		
	Độ cao sóng (m)	Hướng thịnh hành	Ghi chú
<b>Khu vực ven bờ</b>			
Bắc vịnh Bắc Bộ	0.3 - 4.3	Nam, Tây Nam	Cảnh báo
Nam vịnh Bắc Bộ	1.3 - 4.1	Nam, Tây Nam	Cảnh báo
Quảng Trị đến Quảng Ngãi	1.0 - 3.5	Nam, Đông Nam	Cảnh báo
Bình Định đến Ninh Thuận	1.8 - 3.7	Nam, Tây Nam	Cảnh báo
Bình Thuận đến Cà Mau	0.3 - 3.1	Tây Nam	Cảnh báo
Cà Mau đến Kiên Giang	0.3 - 2.9	Tây, Tây Nam	Cảnh báo
<b>Khu vực ngoài khơi</b>			
Quần đảo Hoàng Sa	3.5 - 4.1	Nam, Tây Nam	Cảnh báo
Quần đảo Trường Sa	1.3 - 2.7	Tây, Tây Nam	Cảnh báo
Bắc Biển Đông	2.0 - 4.0	Tây Nam, Nam	Cảnh báo
Giữa Biển Đông	1.0 - 4.0	Tây Nam, Tây	Cảnh báo
Nam Biển Đông	0.6 - 2.8	Tây, Tây Nam	Cảnh báo

**Tin phát lúc: 01 giờ 00**

Thời điểm phát tin dự báo tiếp theo: 07 giờ 00 ngày 02/08/2020

Người xây dựng bản tin: Trần Văn Mỹ

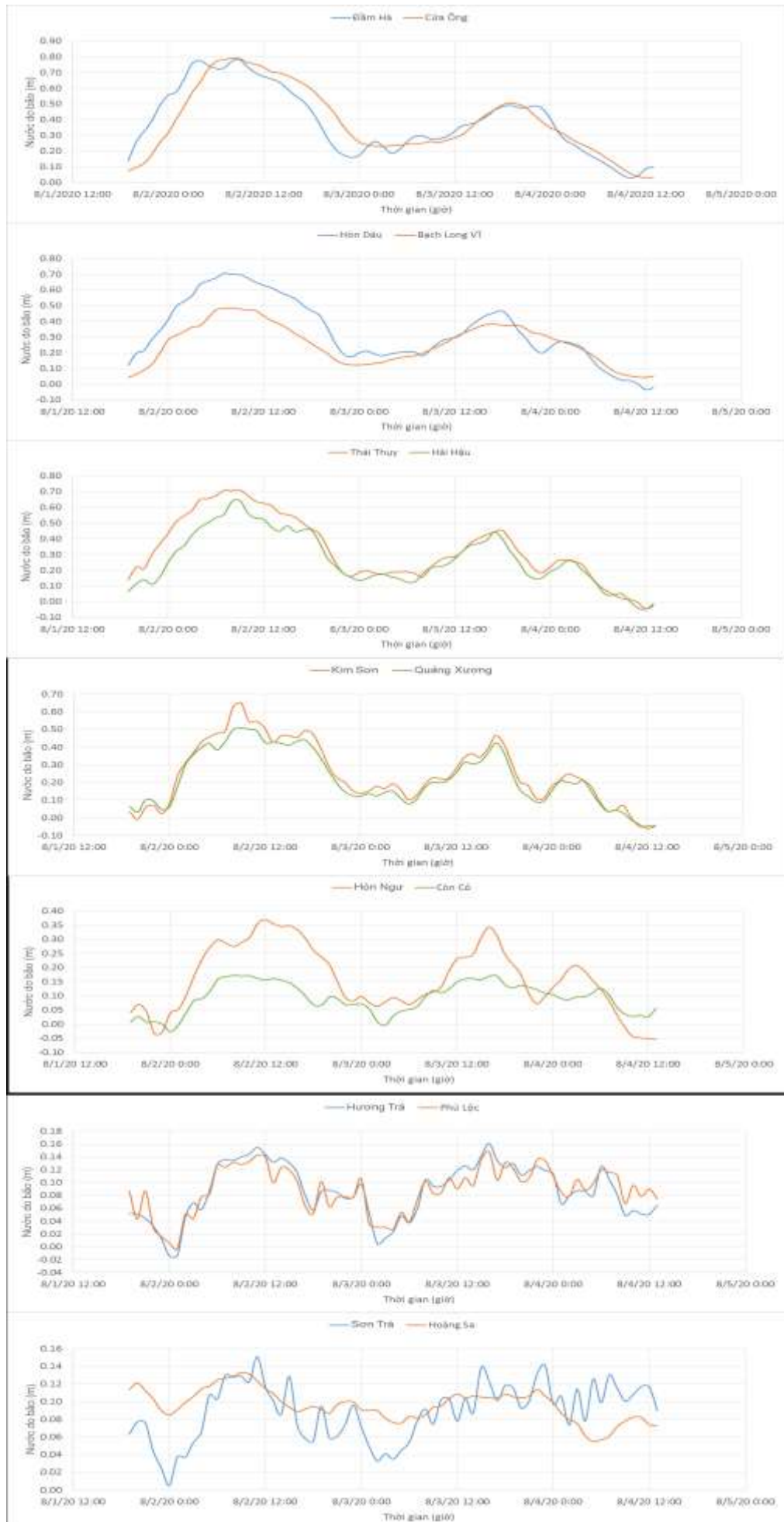
Người soát bản tin: Lê Quốc Huy

**Nhận định:**

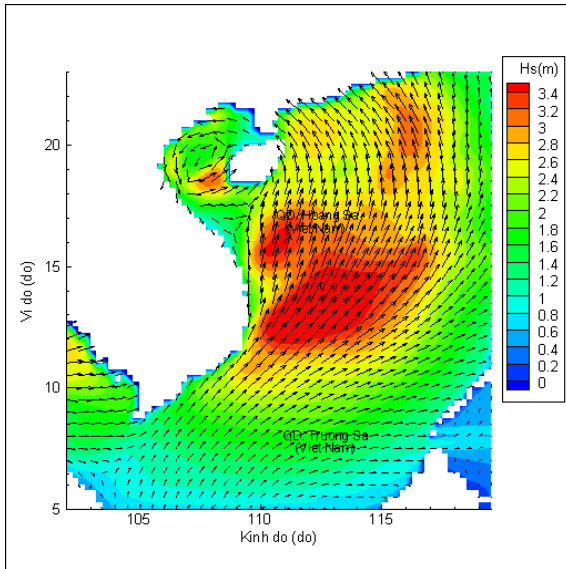
Hồi 01h ngày 02/08/2020, vị trí tâm Bão ở khoảng 107,0 độ Kinh Đông và 19,2 độ Vĩ Bắc cách bờ biển các tỉnh Ninh Bình - Nghệ An khoảng hơn 200km . Dự báo trong 12 giờ tới, Bão di chuyển theo hướng Tây Tây Bắc mỗi giờ đi được từ 15-20km. Do ảnh hưởng của Bão, khu vực quần đảo Hoàng Sa có sóng cao trên 4,0 m. Khu vực Vịnh Bắc Bộ, giữa Biển Đông và khu vực ven biển từ Quảng Trị đến Cà Mau sóng cao từ 3,0 – 4,3 m. Nước dâng do Bão lớn nhất là 82 cm thuộc khu vực ven biển Hải An –Tp, Hải Phòng.

Dự kiến với hướng di chuyển và tốc độ hiện tại, thì vào khoảng thời gian từ 9h - 11h ngày 02/08/2020 bão sẽ đổ bộ vào khu vực đất liền từ Nam Định - Nghệ An, bão đổ bộ vào thời điểm triều đang lên, mực nước triều thấp dưới 1m, mực nước triều lớn nhất vào thời điểm 14h ngày 02/08/2020 trên 1,5m.

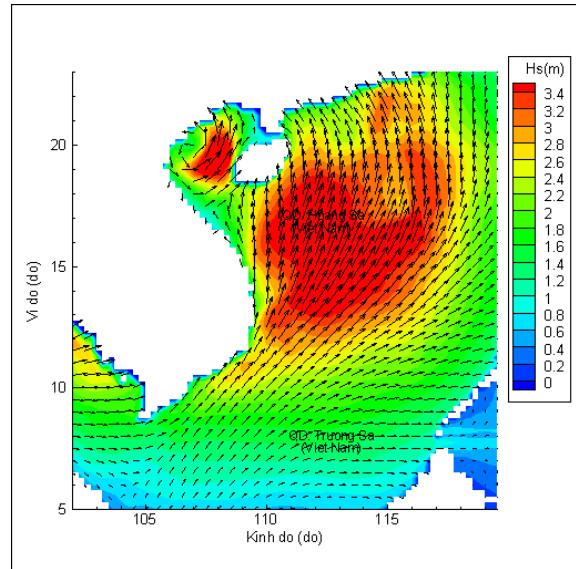
## Biến trình nước dâng tại các vị trí ảnh hưởng của Bão



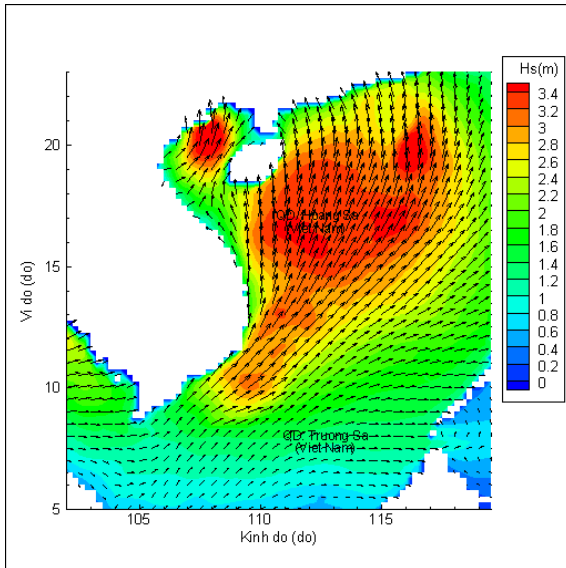
## Phân bố độ cao sóng ven bờ và ngoài khơi biển Việt Nam



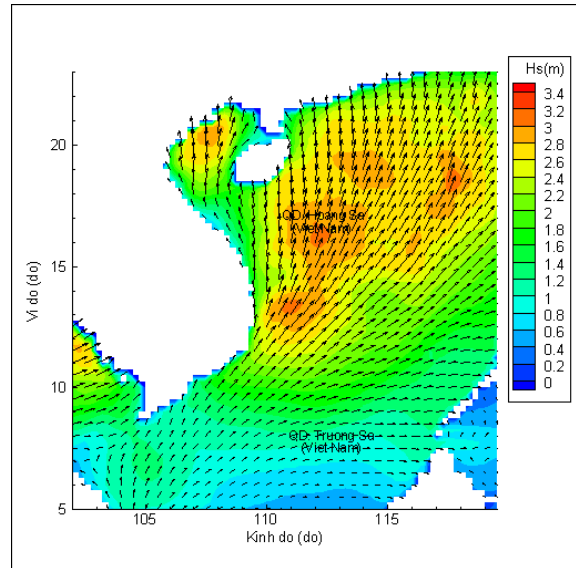
Lúc 01h ngày 02/08/2020



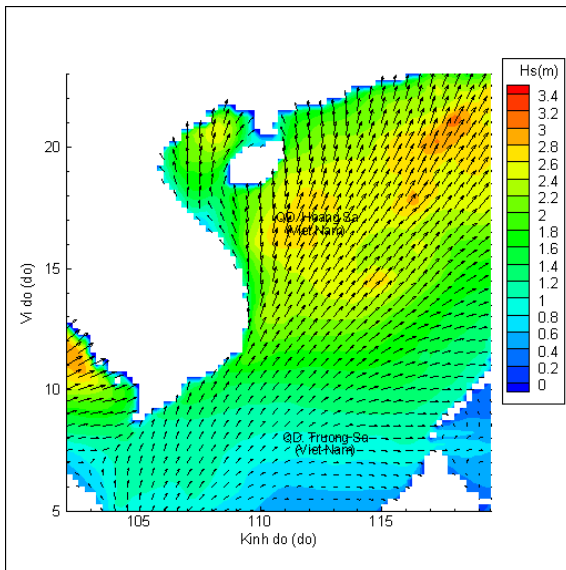
Lúc 07h ngày 02/08/2020



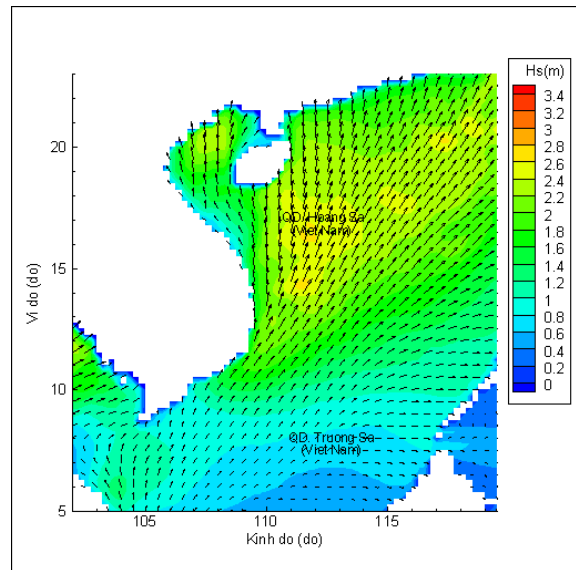
Lúc 13h ngày 02/08/2020



Lúc 01h ngày 03/08/2020



Lúc 13h ngày 03/08/2020



Lúc 01h ngày 04/08/2020