

BẢN TIN DỰ BÁO NƯỚC DÂNG VÀ SÓNG TRONG BÃO SỐ 2

(Lúc 19 giờ – 12Z ngày 01/08/2020)

Bảng giá trị nước dâng lớn nhất tại một số điểm ven biển trong bão

Tỉnh	Địa danh	ND lớn nhất		
		Giá trị (cm)	Giờ (h)	Ngày/tháng
Quảng Ninh	Đầm Hà	80	15	2/8
	Cửa Ông	78	16	2/8
Hải Phòng	Hải An	82	9	2/8
	Kiến Thụy	67	15	2/8
	Hòn Dấu	67	15	2/8
	Bạch Long Vĩ	47	14	2/8
Thái Bình	Thái Thụy	67	15	2/8
Nam Định	Hải Hậu	57	15	2/8
Ninh Bình	Kim Sơn	58	15	2/8
Thanh Hóa	Quảng Xương	47	15	2/8
Nghệ An	Diễn Châu	43	17	2/8
	Hòn Ngư	39	17	2/8
Hà Tĩnh	Thạch Hà	35	18	2/8
Quảng Bình	Quảng Trạch	27	12	2/8
	Quảng Ninh	27	12	2/8
Quảng Trị	Gio Linh	21	12	2/8
	Cồn Cỏ	22	12	2/8
Thừa Thiên Huế	Hương Trà	19	13	2/8
	Phú Lộc	17	19	1/8
TP. Đà Nẵng	Liên Chiểu	16	19	1/8
	Sơn Trà	16	14	2/8
	Ngũ Hành Sơn	16	22	1/8
	Hoàng Sa	16	20	1/8

Vùng Biển	Độ cao sóng biển dự báo trong 48 giờ		
	Độ cao sóng (m)	Hướng thịnh hành	Ghi chú
Khu vực ven bờ			
Bắc vịnh Bắc Bộ	0.3 - 4.6	Nam, Tây Nam	Cảnh báo
Nam vịnh Bắc Bộ	1.4 - 4.3	Nam, Tây Nam	Cảnh báo
Quảng Trị đến Quảng Ngãi	0.9 - 3.3	Nam, Đông Nam	Cảnh báo
Bình Định đến Ninh Thuận	1.8 - 3.4	Nam, Tây Nam	Cảnh báo
Bình Thuận đến Cà Mau	0.3 - 3.4	Tây Nam	Cảnh báo
Cà Mau đến Kiên Giang	0.3 - 2.9	Tây, Tây Nam	Cảnh báo
Khu vực ngoài khơi			
Quần đảo Hoàng Sa	3.4 - 3.5	Nam, Tây Nam	Cảnh báo
Quần đảo Trường Sa	1.0 - 2.6	Tây Nam, Tây	Cảnh báo
Bắc Biển Đông	1.8 - 3.6	Nam, Tây Nam	Cảnh báo
Giữa Biển Đông	0.8 - 3.7	Tây Nam	Cảnh báo
Nam Biển Đông	0.5 - 2.6	Tây Nam, Tây	Cảnh báo

Tin phát lúc: 19 giờ 00

Thời điểm phát tin dự báo tiếp theo: 01 giờ 00 ngày 02/08/2020

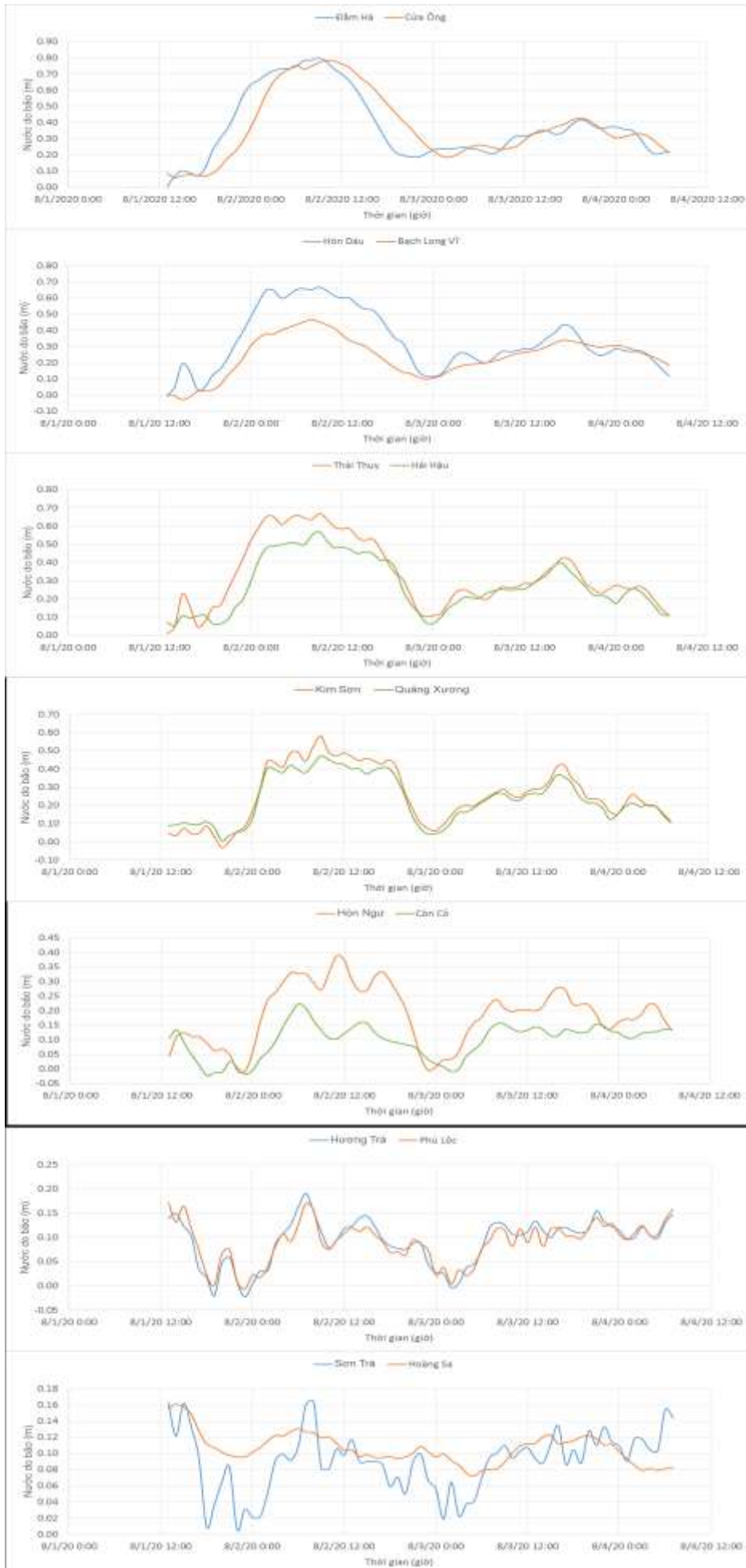
Người xây dựng bản tin: Nguyễn Thị Lan

Người soát bản tin: Lê Quốc Huy

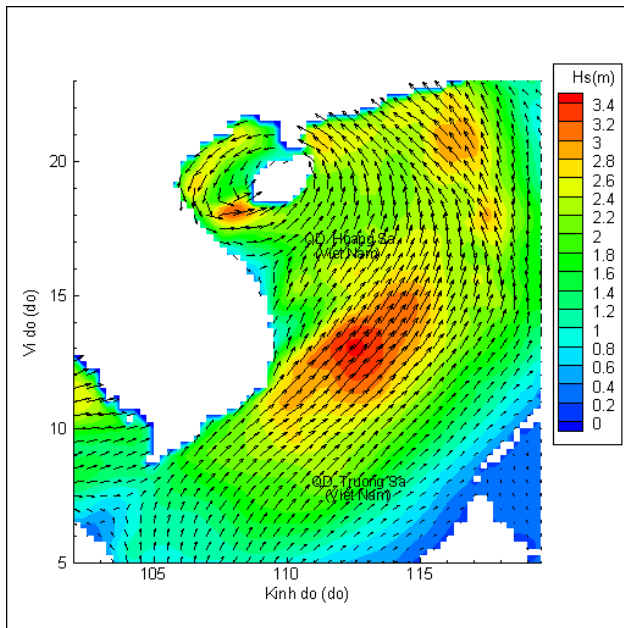
Nhận định:

Hồi 19h ngày 01/08/2020, vị trí tâm Bão ở khoảng 108.0 độ Kinh Đông và 19.0 độ Vĩ Bắc, cách đảo Hải Nam (Trung Quốc) 90km về phía Đông. Dự báo trong 12 giờ tới, Bão tiếp tục di chuyển theo hướng Tây - Tây Bắc. Do ảnh hưởng của Bão, khu vực vịnh Bắc Bộ có sóng cao trên 3,5 m. Khu vực ven biển từ Quảng Trị đến Cà Mau, khu vực Bắc Biển Đông, Giữa Biển Đông và quần đảo Hoàng Sa sóng cao từ 3,0 – 4,6 m. Nước dâng do ảnh hưởng của bão lớn nhất là 82 cm tại khu vực ven biển Hải An - Hải Phòng.

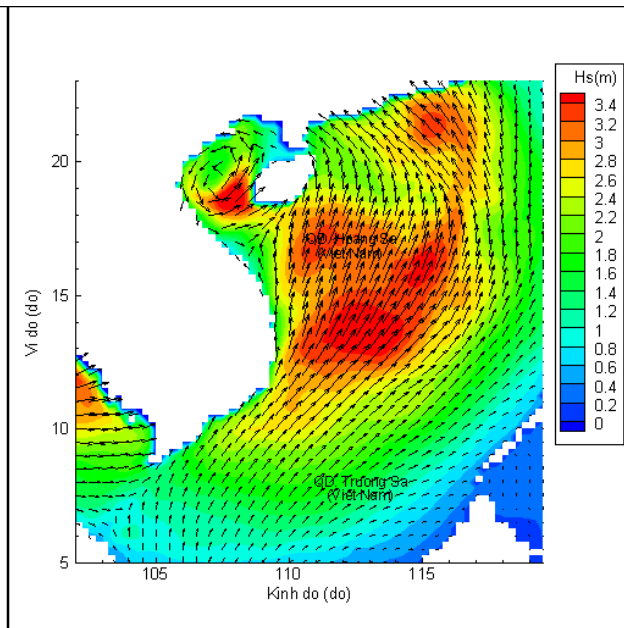
Biến trình nước dâng tại các vị trí ảnh hưởng của ATND



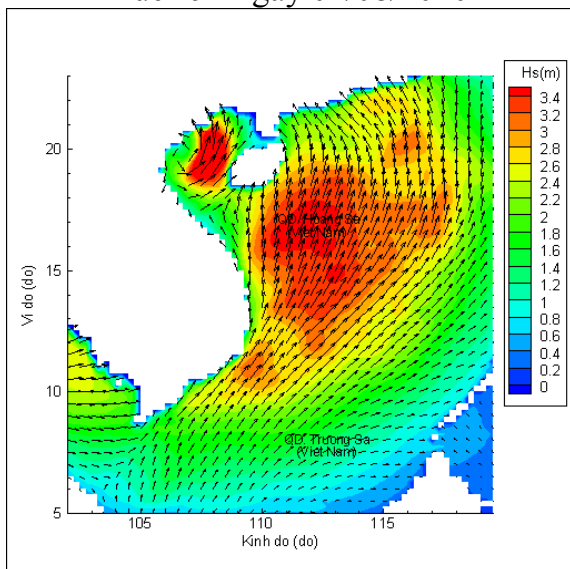
Phân bố độ cao sóng ven bờ và ngoài khơi biển Việt Nam



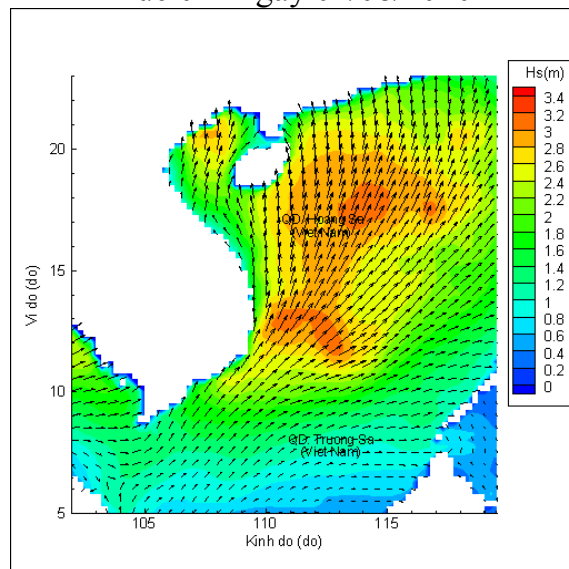
Lúc 19h ngày 01/08/2020



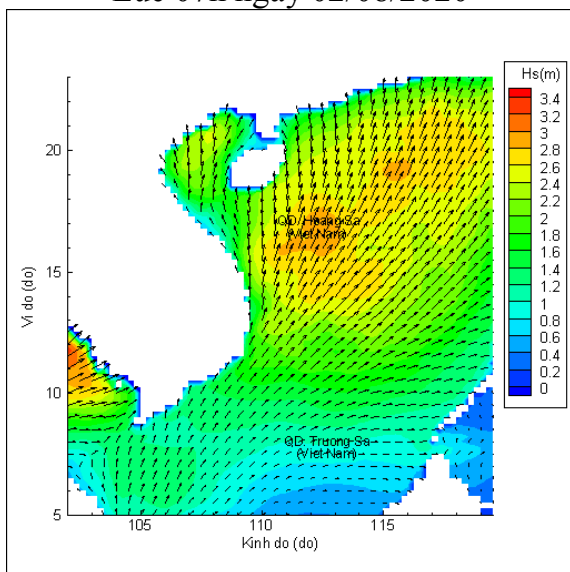
Lúc 01h ngày 02/08/2020



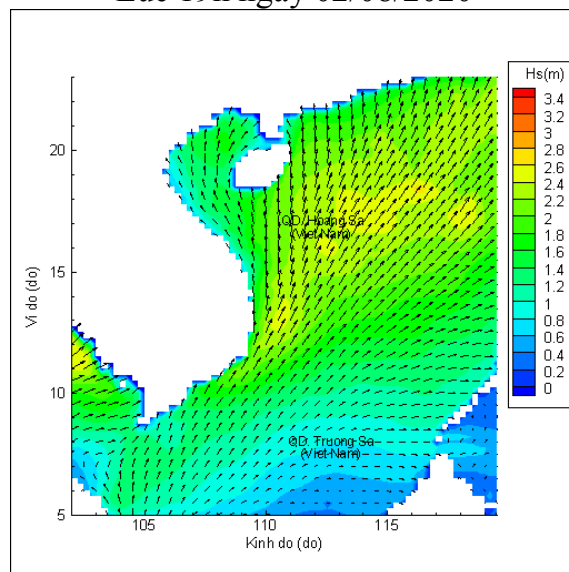
Lúc 07h ngày 02/08/2020



Lúc 19h ngày 02/08/2020



Lúc 07h ngày 03/08/2020



Lúc 19h ngày 03/08/2020