

**BẢN TIN DỰ BÁO NƯỚC DÂNG VÀ SÓNG TRONG ÁP THẤP**

(Lúc 01 giờ – 18Z ngày 31/07/2020)

Bảng giá trị nước dâng lớn nhất tại một số điểm ven biển trong áp thấp

Tỉnh	Địa danh	ND lớn nhất		
		Giá trị (cm)	Giờ (h)	Ngày/tháng
Quảng Ninh	Đầm Hà	67	19	2/8
	Cửa Ông	44	14	31/7
Hải Phòng	Hải An	67	13	31/7
	Kiến Thụy	56	12	31/7
	Hòn Dấu	57	12	31/7
	Bạch Long Vĩ	42	12	31/7
Thái Bình	Thái Thụy	57	19	2/8
Nam Định	Hải Hậu	50	15	31/7
Ninh Bình	Kim Sơn	62	5	31/7
Thanh Hóa	Quảng Xương	55	15	31/7
Nghệ An	Diễn Châu	67	4	31/7
	Hòn Ngư	52	17	31/7
Hà Tĩnh	Thạch Hà	46	17	31/7
Quảng Bình	Quảng Trạch	38	17	31/7
	Quảng Ninh	34	17	31/7
Quảng Trị	Gio Linh	31	16	31/7
	Cồn Cỏ	30	16	31/7
Thừa Thiên Huế	Hương Trà	26	20	31/7
	Phú Lộc	24	22	1/8
TP. Đà Nẵng	Liên Chiểu	29	1	31/7
	Sơn Trà	29	1	31/7
	Ngũ Hành Sơn	23	22	31/7
	Hoàng Sa	20	2	31/7

Vùng Biển	Độ cao sóng biển dự báo trong 48 giờ		
	Độ cao sóng (m)	Hướng thịnh hành	Ghi chú
<b>Khu vực ven bờ</b>			
Bắc vịnh Bắc Bộ	0.3 - 2.8	Đông Bắc, Đông	Cảnh báo
Nam vịnh Bắc Bộ	1.0 - 3.5	Bắc, Đông	Cảnh báo
Quảng Trị đến Quảng Ngãi	1.2 - 4.6	Bắc, Đông Bắc	Cảnh báo
Bình Định đến Ninh Thuận	2.1 - 4.3	Tây Nam	Cảnh báo
Bình Thuận đến Cà Mau	0.3 - 3.7	Tây Nam, Tây	Cảnh báo
Cà Mau đến Kiên Giang	0.3 - 2.5	Tây	Cảnh báo
<b>Khu vực ngoài khơi</b>			
Quần đảo Hoàng Sa	3.1 - 3.4	Đông Bắc, Tây Nam, Bắc	Cảnh báo
Quần đảo Trường Sa	2.7 - 4.2	Tây Nam	Cảnh báo
Bắc Biển Đông	2.3 - 4.5	Nam, Đông Nam, Đông Bắc	Cảnh báo
Giữa Biển Đông	1.3 - 4.4	Tây Nam	Cảnh báo
Nam Biển Đông	1.0 - 3.9	Tây Nam, Tây	Cảnh báo

**Tin phát lúc: 01 giờ 00**

Thời điểm phát tin dự báo tiếp theo: 07 giờ 00 ngày 31/07/2020

Người xây dựng bản tin: Trần Văn Mỹ

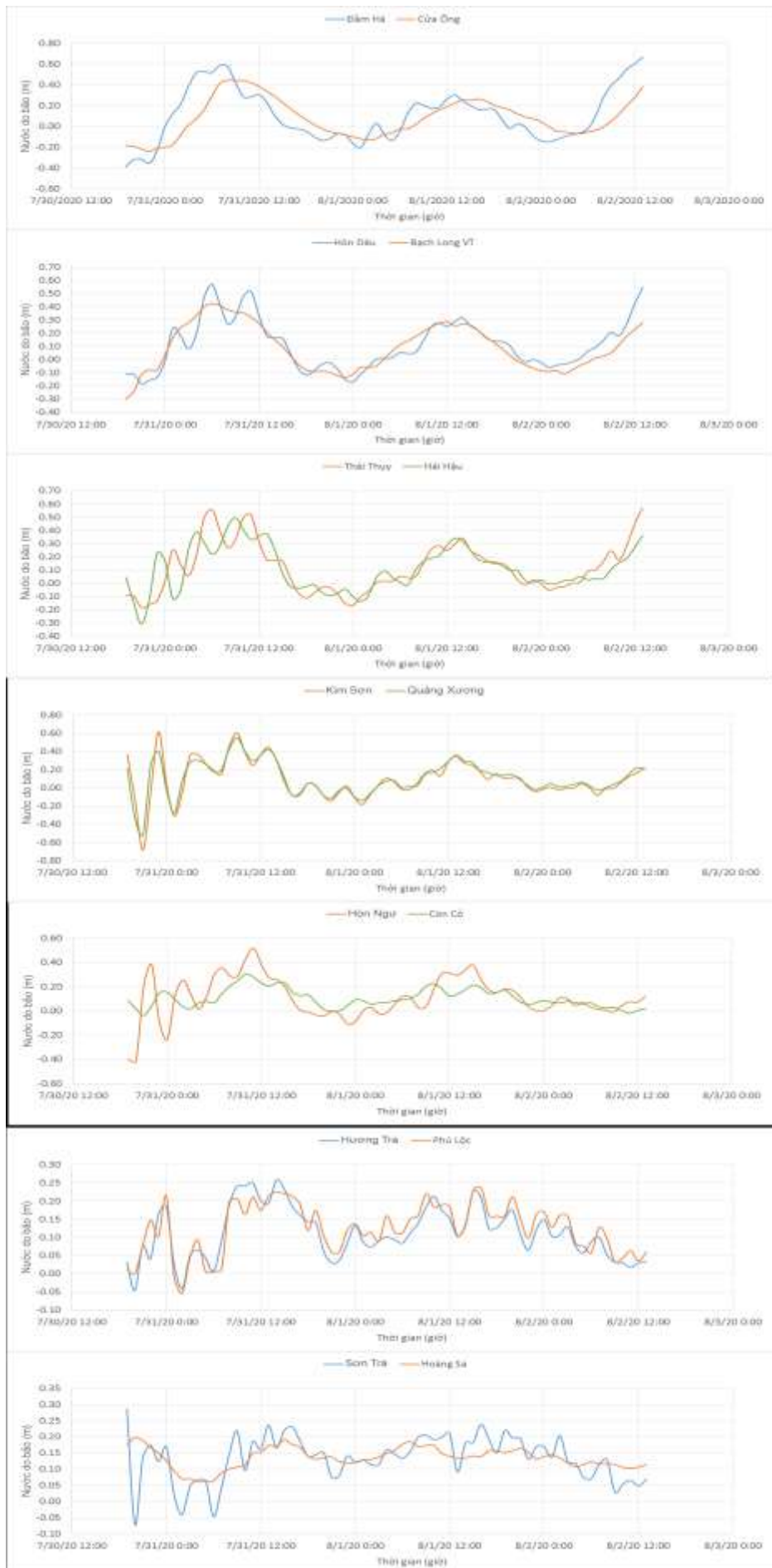
Người soát bản tin: Lê Quốc Huy

**Nhận định:**

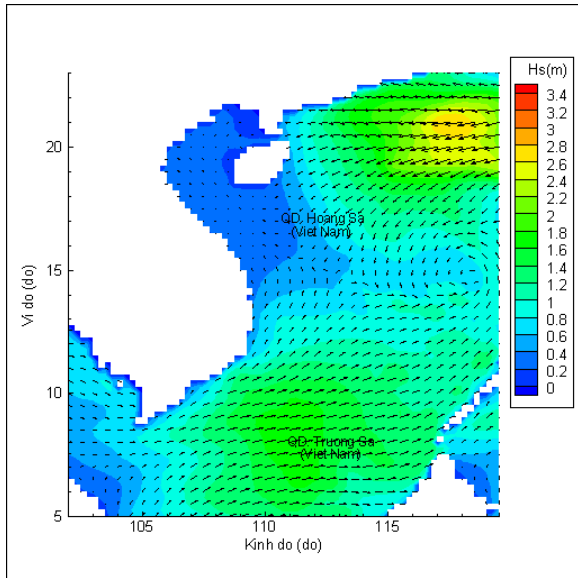
Hồi 01h ngày 31/07/2020, vị trí vùng áp thấp ở khoảng 114,2 độ Kinh Đông và 16,4 độ Vĩ Bắc cách quần đảo Hoàng Sa khoảng 390km về phía Đông.

Dự báo trong 12 giờ tới, vùng áp thấp di chuyển theo hướng Tây Tây Bắc. Do ảnh hưởng của áp thấp, khu vực quần đảo Hoàng Sa có sóng cao trên 3 m. Khu vực Bắc Biển Đông, giữa Biển Đông và khu vực ven biển từ Quảng Trị đến Cà Mau sóng cao trên 3,5 m. Nước dâng do bão lớn nhất khoảng 67 cm tại khu vực ven biển Đầm Hà, Quảng Ninh ; khu vực Hải An, Hải Phòng và khu vực Diễn Châu, Nghệ An.

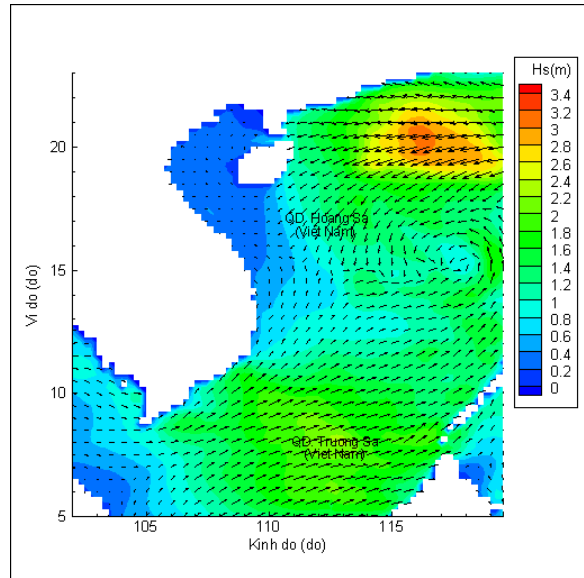
## Biến trình nước dâng tại các vị trí ảnh hưởng của áp thấp



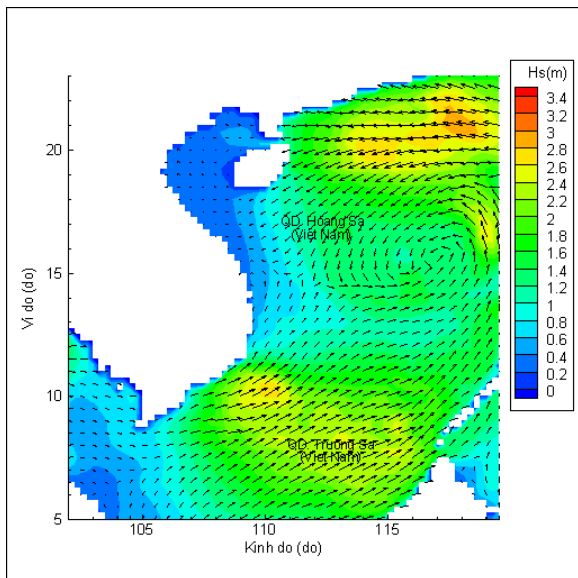
# Phân bố độ cao sóng ven bờ và ngoài khơi biển Việt Nam



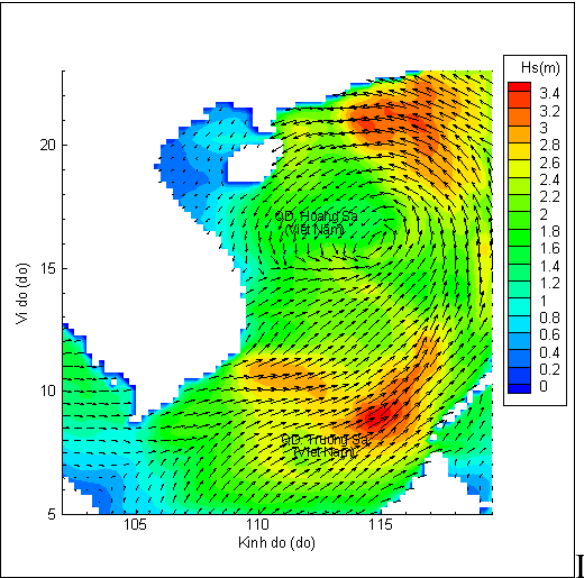
Lúc 01h ngày 31/07/2020



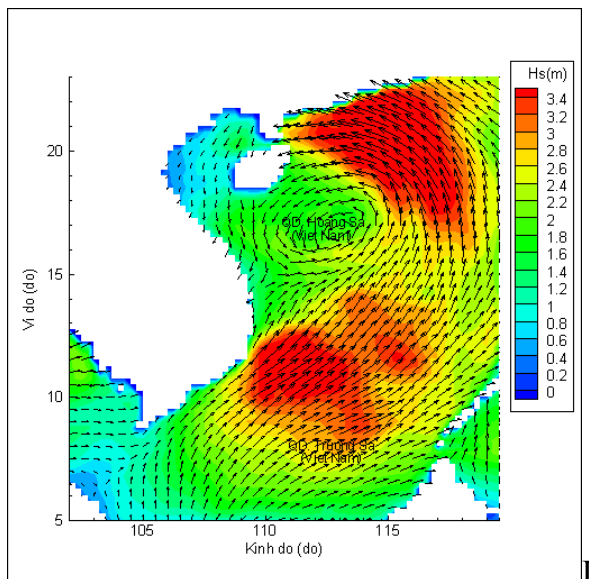
Lúc 07h ngày 31/07/2020



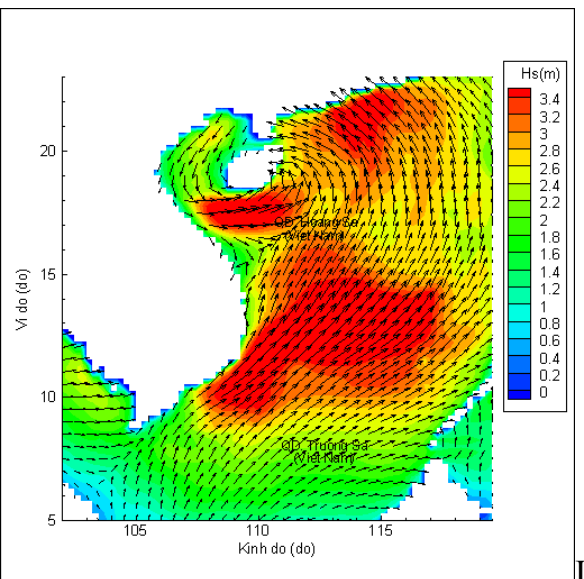
Lúc 13h ngày 31/07/2020



úc 01h ngày 01/08/2020



úc 13h ngày 01/08/2020



úc 01h ngày 02/08/2020