

BẢN TIN DỰ BÁO MỨC NƯỚC VÀ SÓNG BIỂN

(Lúc 13 giờ – 06Z ngày 25/07/2020)

Tỉnh/ TP	Huyện	Mức nước tổng cộng dự báo trong 48 giờ (cm)								
		25/07		26/07				27/07		
		13h	19h	1h	7h	13h	19h	1h	7h	13h
Quảng Ninh	Đầm Hà	-133	-73	130	107	-88	-64	63	119	-25
	Cửa Ông	-117	-79	128	98	-65	-76	70	98	-9
TP. Hải Phòng	Hòn Dấu	-105	-83	131	77	-48	-85	84	73	7
	Bạch Long Vĩ	-104	-63	135	69	-60	-70	82	76	-4
Thái Bình	Thái Thụy	-95	-82	128	68	-39	-86	84	63	15
Nam Định	Hải Hậu	-79	-79	122	55	-24	-90	80	45	28
Ninh Bình	Kim Sơn	-72	-77	120	50	-16	-90	81	40	31
Thanh Hóa	Quảng Xương	-64	-79	115	45	-9	-92	76	33	37
Nghệ An	Diễn Châu	-49	-73	100	38	-1	-89	66	24	45
	Hòn Ngư	-48	-73	97	37	-1	-87	64	23	44
Hà Tĩnh	Thạch Hà	-45	-70	84	36	1	-81	58	22	43
Quảng Bình	Quảng Trạch	-39	-43	50	34	-1	-56	38	18	34
	Quảng Ninh	-30	-24	32	27	3	-40	27	12	33
Quảng Trị	Gio Linh	-22	-6	16	18	5	-22	17	5	31
	Cồn Cỏ	-26	-2	20	18	1	-20	21	7	29
Thừa Thiên Huế	Hương Trà	-13	13	-2	10	8	-3	5	1	26
	Phú Lộc	-4	27	-18	3	9	11	-6	-4	22
TP. Đà Nẵng	Sơn Trà	4	38	-28	-2	9	22	-12	-7	17
	Hoàng Sa	3	67	-33	-8	-1	50	-13	3	2
Quảng Nam	Tam Kỳ	8	52	-39	-8	7	35	-19	-6	11
	Cù Lao Chàm	7	49	-35	-6	8	32	-16	-6	13
Quảng Ngãi	TP. Quảng Ngãi	5	63	-40	-11	2	43	-19	-5	6
	Lý Sơn	6	63	-38	-8	3	44	-18	-3	6
Bình Định	Phú Mỹ	1	67	-37	-10	-3	46	-15	-2	2
	Quy Nhơn	2	71	-33	-10	-1	50	-12	-2	2
Phú Yên	TP. Tuy Hòa	7	76	-28	-4	2	53	-7	3	6
Khánh Hòa	TP. Nha Trang	11	74	-31	-9	7	53	-10	-2	8
	Trường Sa	10	69	-30	-23	7	47	-9	-14	8
Ninh Thuận	TP. PR-Tháp Chàm	7	72	-34	-17	9	48	-12	-10	12
Bình Thuận	TP. Phan Thiết	47	44	2	-75	56	8	32	-67	61
	Phú Quý	16	66	-29	-29	17	40	-6	-22	19
Bà Rịa Vũng Tàu	Vũng Tàu	132	-25	96	-173	123	-47	98	-134	98
	Côn Đảo	118	-18	101	-166	106	-35	94	-126	87
TPHCM	Cần Giờ	143	-36	110	-185	131	-57	107	-144	103
Tiền Giang	Gò Công Tây	149	-43	117	-192	138	-64	113	-151	110
Bến Tre	Ba Tri	151	-48	124	-197	143	-68	118	-155	115
Trà Vinh	Duyên Hải	154	-48	129	-202	140	-62	118	-155	111
Sóc Trăng	Tân Phú	149	-46	137	-200	129	-52	116	-148	97
Bạc Liêu	TP. Bạc Liêu	117	-27	129	-175	87	-21	95	-118	58
Cà Mau	Năm Căn	64	4	96	-124	39	9	67	-79	26
	Trần Văn Thời	33	-3	58	-54	25	-9	55	-49	34
Kiên Giang	Rạch Giá	25	-20	49	-20	21	-24	59	-37	33
	Phú Quốc	1	-6	23	11	-5	-7	21	2	5
	Thổ Chu	3	3	13	9	-2	0	11	0	8

Vùng Biển	Độ cao sóng biển dự báo trong 48 giờ		
	Độ cao sóng lớn nhất (m)	Hướng thịnh hành	Ghi chú
Bắc vịnh Bắc Bộ	0.3 - 2.1	Nam, Tây Nam	Cảnh Báo
Nam vịnh Bắc Bộ	0.5 - 1.3	Đông Nam, Nam	
Quảng Trị đến Quảng Ngãi	0.4 - 1.2	Nam, Đông Nam	
Bình Định đến Ninh Thuận	0.3 - 1.1	Nam	
Bình Thuận đến Cà Mau	0.3 - 0.4	Đông Nam, Nam	
Cà Mau đến Kiên Giang	0.3 - 0.5	Đông Nam, Nam	
Quần đảo Hoàng Sa	0.8 - 1.1	Nam, Tây Nam	
Quần đảo Trường Sa	0.3 - 0.5	Đông, Đông Nam	
Bắc Biển Đông	0.3 - 1.3	Nam, Tây Nam	
Giữa Biển Đông	0.3 - 0.8	Nam, Đông Nam	
Nam Biển Đông	0.3 - 0.6	Đông, Đông Bắc	

Tin phát lúc: 13 giờ 00

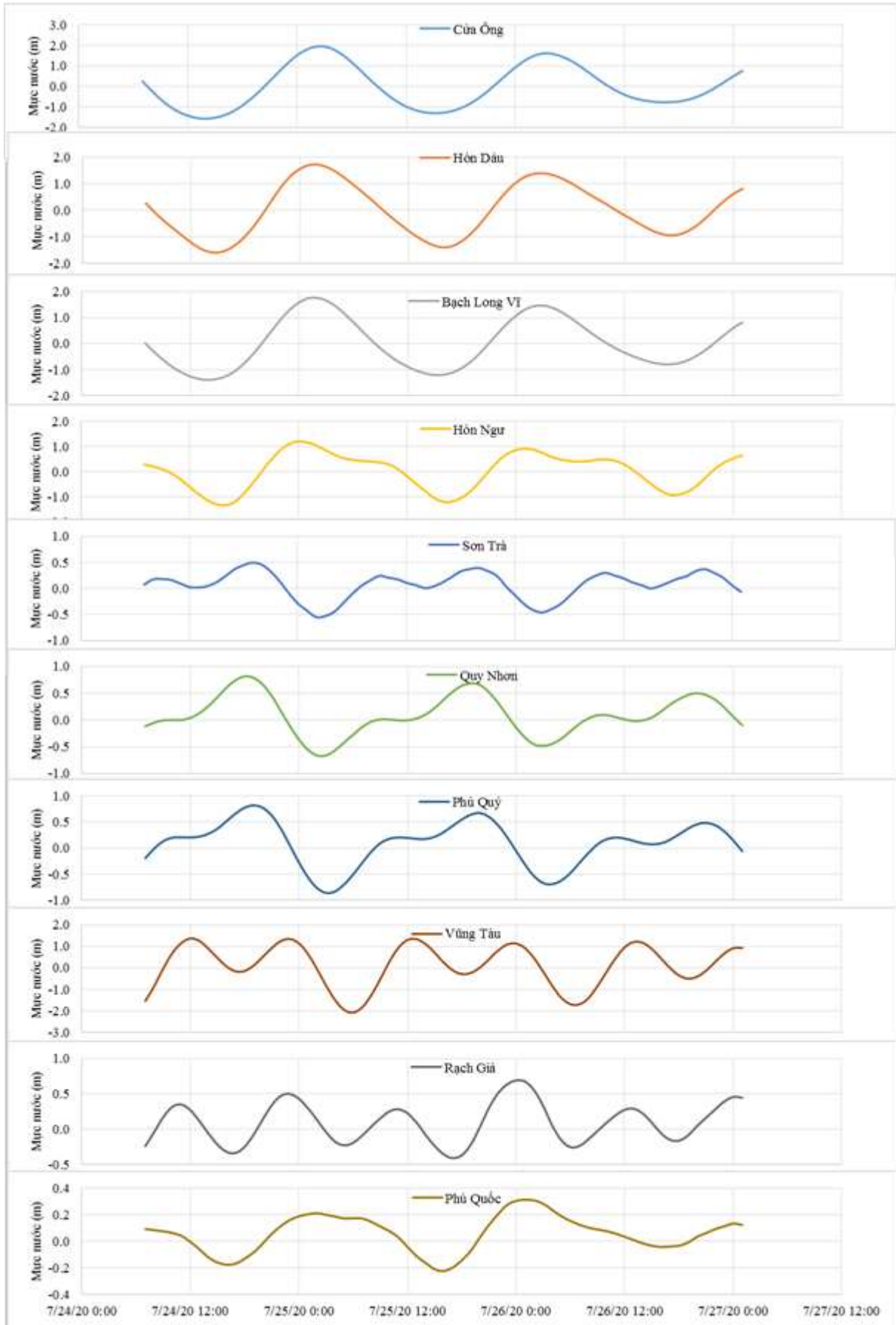
Thời điểm phát tin dự báo tiếp theo: 13 giờ 00 ngày 26/07/2020

Người xây dựng bản tin: Trần Văn Mỹ

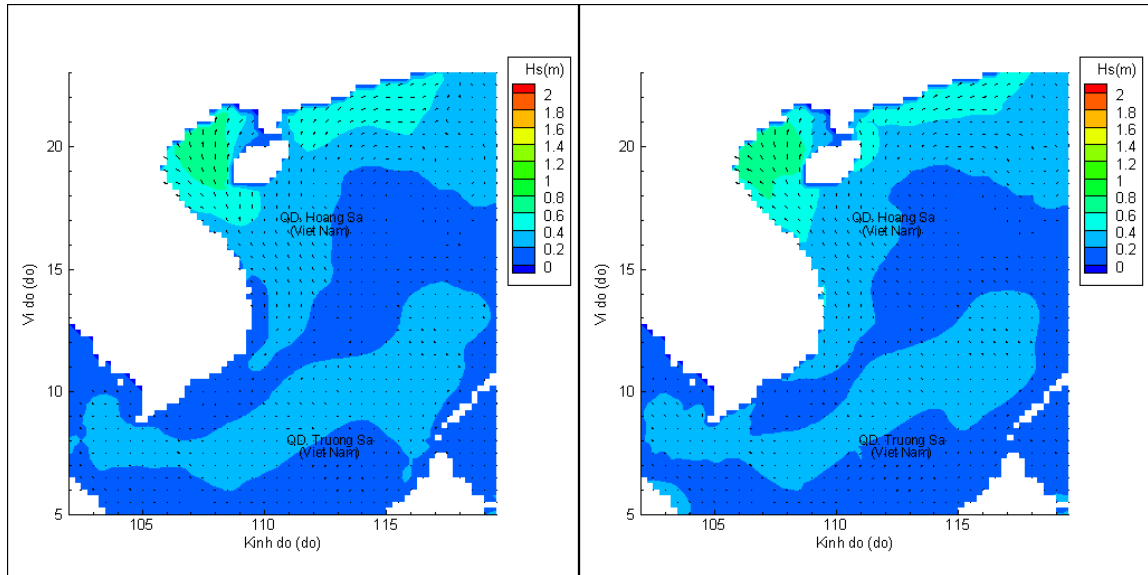
Người soát bản tin: Lê Quốc Huy

Biến trình mực nước tổng cộng tại 10 trạm Hải vãn

(Cửa Ông, Hòn Dấu, Bạch Long Vĩ, Hòn Ngư, Sơn Trà, Quy Nhơn, Phú Quý, Vũng Tàu, Rạch Giá, Phú Quốc)

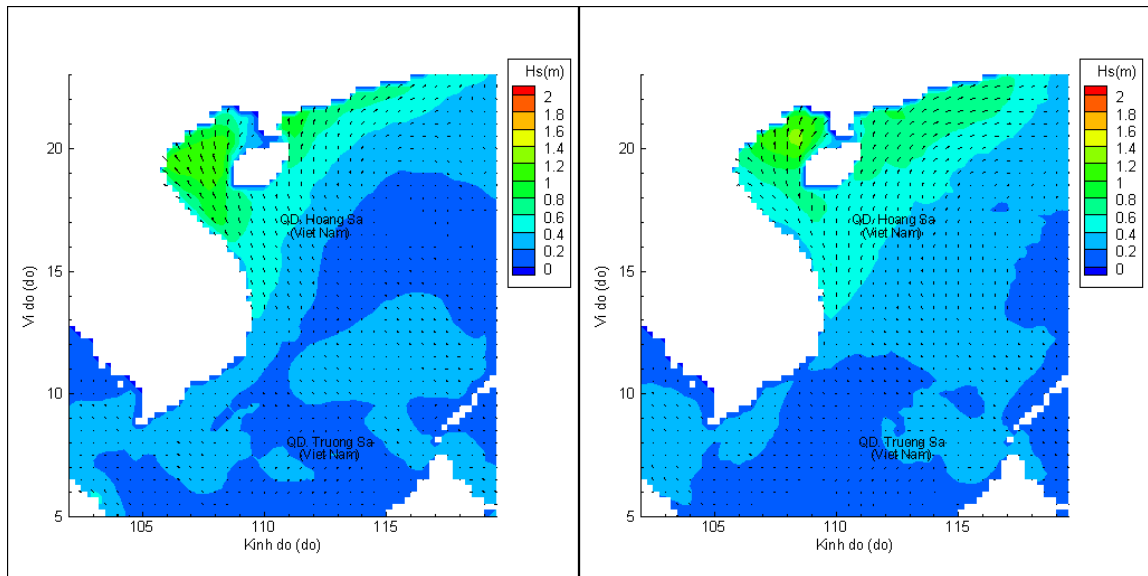


Phân bố độ cao sóng ven bờ và ngoài khơi biển Việt Nam



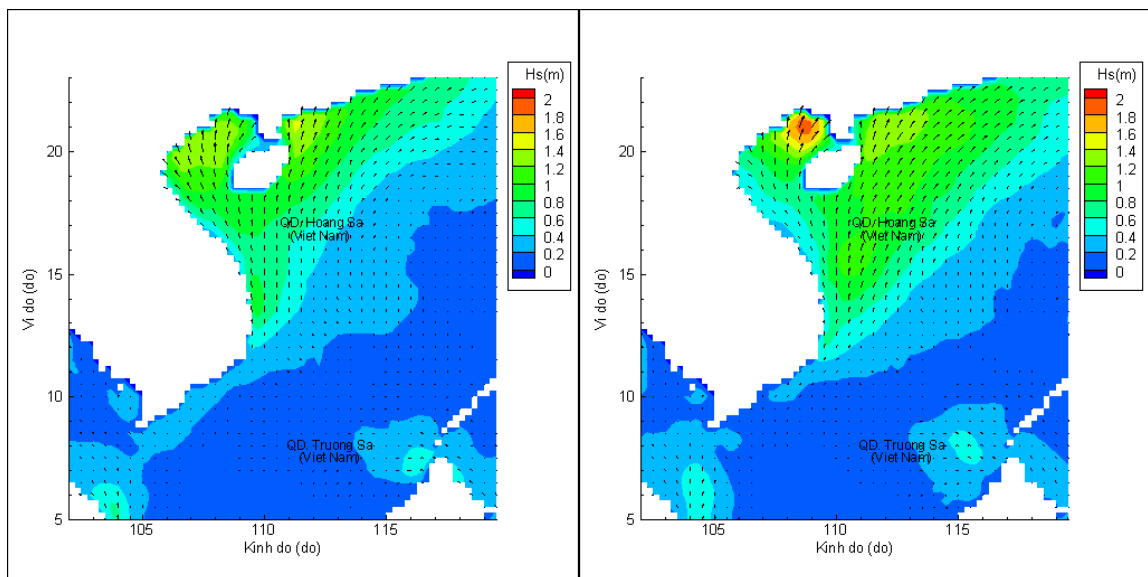
Lúc 13h ngày 25/07/2020

Lúc 19h ngày 25/07/2020



Lúc 01h ngày 26/07/2020

Lúc 13h ngày 26/07/2020



Lúc 01h ngày 27/07/2020

Lúc 13h ngày 27/07/2020