

BẢN TIN DỰ BÁO MỨC NƯỚC VÀ SÓNG BIỂN

(Lúc 13 giờ – 06Z ngày 24/07/2020)

Tỉnh/ TP	Huyện	Mức nước tổng cộng dự báo trong 48 giờ (cm)								
		24/07		25/07				26/07		
		13h	19h	1h	7h	13h	19h	1h	7h	13h
Quảng Ninh	Đầm Hà	-161	-60	189	78	-133	-80	128	113	-75
	Cửa Ông	-154	-58	179	77	-115	-85	125	102	-56
TP. Hải Phòng	Hòn Dấu	-142	-56	170	67	-99	-85	128	82	-39
	Bạch Long Vĩ	-136	-36	175	48	-103	-68	132	75	-49
Thái Bình	Thái Thụy	-134	-55	165	61	-89	-84	125	73	-30
Nam Định	Hải Hậu	-121	-49	151	54	-75	-82	117	58	-16
Ninh Bình	Kim Sơn	-115	-48	148	50	-68	-80	116	53	-8
Thanh Hóa	Quảng Xương	-107	-50	141	48	-61	-83	111	48	-3
Nghệ An	Diễn Châu	-90	-44	121	44	-48	-80	94	40	7
	Hòn Ngư	-89	-45	117	43	-47	-79	92	40	6
Hà Tĩnh	Thạch Hà	-84	-43	100	45	-43	-73	80	40	6
Quảng Bình	Quảng Trạch	-72	-19	59	46	-38	-45	49	39	4
	Quảng Ninh	-57	-2	34	39	-29	-27	31	32	7
Quảng Trị	Gio Linh	-44	14	12	30	-19	-8	14	22	8
	Cồn Cỏ	-47	19	15	27	-24	-5	18	22	5
Thừa Thiên Huế	Hương Trà	-26	30	-11	20	-9	11	-4	14	9
	Phú Lộc	-11	41	-30	11	0	25	-20	7	11
TP. Đà Nẵng	Sơn Trà	2	50	-42	5	7	37	-30	2	12
	Hoàng Sa	15	73	-50	-12	5	66	-32	-6	-1
Quảng Nam	Tam Kỳ	14	60	-57	-5	10	52	-40	-5	11
	Cù Lao Chàm	11	57	-52	-2	9	48	-35	-2	12
Quảng Ngãi	TP. Quảng Ngãi	15	71	-60	-9	6	61	-42	-8	2
	Lý Sơn	16	71	-57	-8	7	62	-39	-5	3
Bình Định	Phú Mỹ	13	76	-56	-11	4	66	-37	-8	-2
	Quy Nhơn	13	78	-56	-13	3	68	-33	-7	-2
Phú Yên	Tp. Tuy Hòa	12	75	-59	-17	0	65	-37	-12	-8
Khánh Hòa	TP. Nha Trang	17	81	-56	-15	8	70	-34	-11	2
	Trường Sa	20	81	-53	-24	12	68	-31	-21	6
Ninh Thuận	TP. PR-Tháp Chàm	16	82	-63	-20	7	68	-40	-20	2
Bình Thuận	TP. Phan Thiết	38	74	-39	-65	48	40	-4	-75	49
	Phú Quý	22	82	-56	-28	18	64	-32	-28	14
Bà Rịa Vũng Tàu	Vũng Tàu	125	11	64	-183	133	-23	91	-170	120
	Côn Đảo	116	11	76	-177	118	-17	98	-163	104
TPHCM	Cần Giờ	132	4	78	-195	145	-34	103	-181	129
Tiền Giang	Gò Công Tây	137	-2	84	-201	151	-40	110	-187	136
Bến Tre	Ba Tri	142	-10	93	-208	156	-44	116	-191	138
Trà Vinh	Duyên Hải	148	-13	101	-215	157	-45	124	-196	137
Sóc Trăng	Tân Phú	145	-22	117	-217	148	-43	131	-194	124
Bạc Liêu	TP. Bạc Liêu	131	-18	128	-207	115	-24	125	-171	84
Cà Mau	Năm Căn	82	10	101	-156	59	8	97	-121	38
	Trần Văn Thời	26	6	48	-56	21	-3	64	-55	31
Kiên Giang	Rạch Giá	11	-7	29	-9	9	-22	67	-24	29
	Phú Quốc	-6	-8	20	17	-11	-7	31	12	1
	Thổ Chu	-3	1	11	13	-8	3	20	10	5

Vùng Biển	Độ cao sóng biển dự báo trong 48 giờ		
	Độ cao sóng lớn nhất (m)	Hướng thịnh hành	Ghi chú
Bắc vịnh Bắc Bộ	0.3 - 1.4	Nam, Tây Nam	
Nam vịnh Bắc Bộ	0.5 - 1.3	Đông Nam, Nam	
Quảng Trị đến Quảng Ngãi	0.4 - 0.9	Đông Nam, Nam	
Bình Định đến Ninh Thuận	0.3 - 0.7	Đông Nam, Đông	
Bình Thuận đến Cà Mau	0.3 - 0.5	Đông	
Cà Mau đến Kiên Giang	0.3 - 0.4	Đông Nam, Nam, Đông	
Quần đảo Hoàng Sa	0.5 - 0.7	Đông Nam, Nam	
Quần đảo Trường Sa	0.3 - 0.7	Đông, Đông Nam	
Bắc Biển Đông	0.3 - 0.8	Nam, Đông Nam	
Giữa Biển Đông	0.3 - 0.5	Đông, Đông Nam	
Nam Biển Đông	0.3 - 0.7	Đông, Đông Bắc	

Tin phát lúc: 13 giờ 00

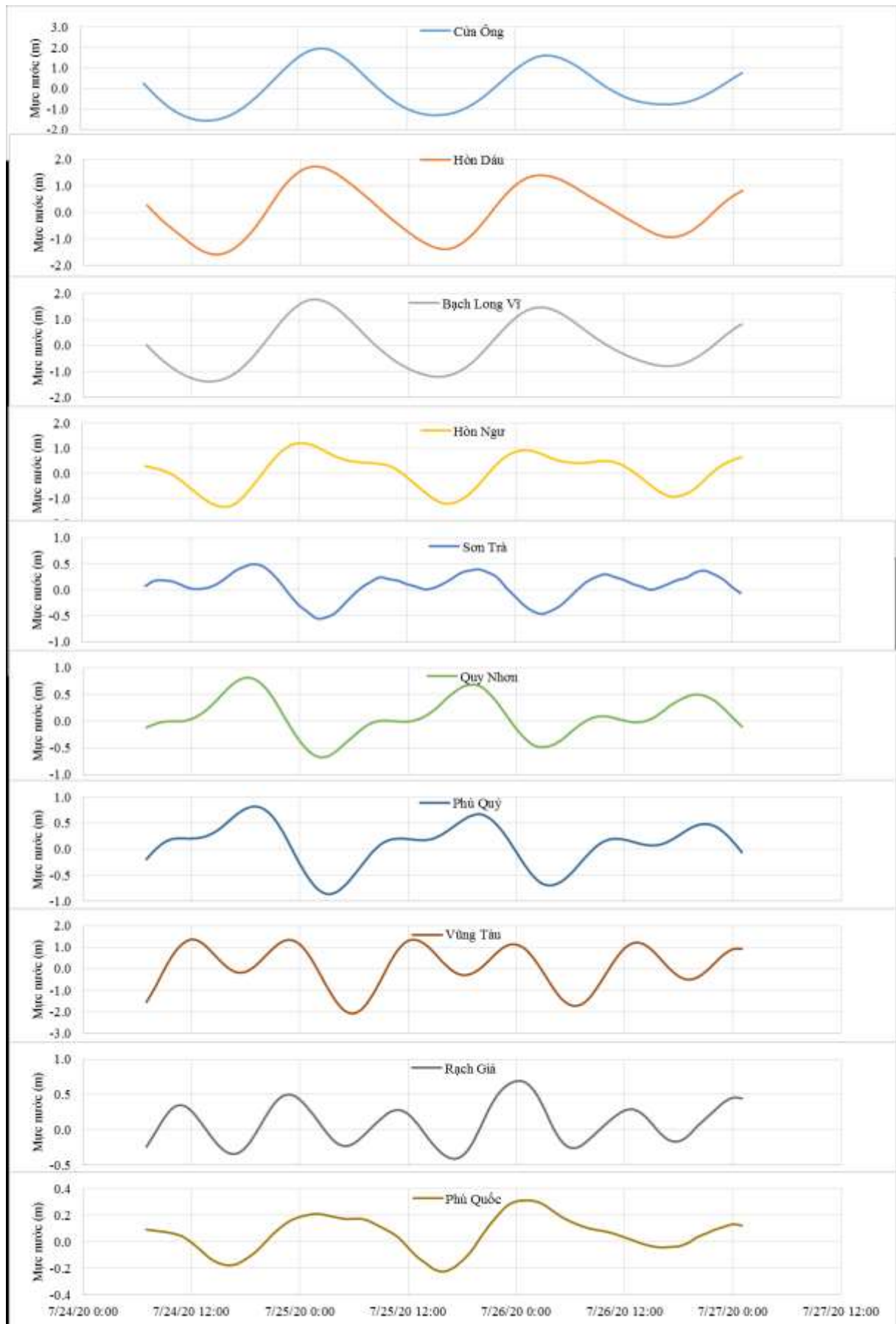
Thời điểm phát tin dự báo tiếp theo: 13 giờ 00 ngày 25/07/2020

Người xây dựng bản tin: Trần Văn Mỹ

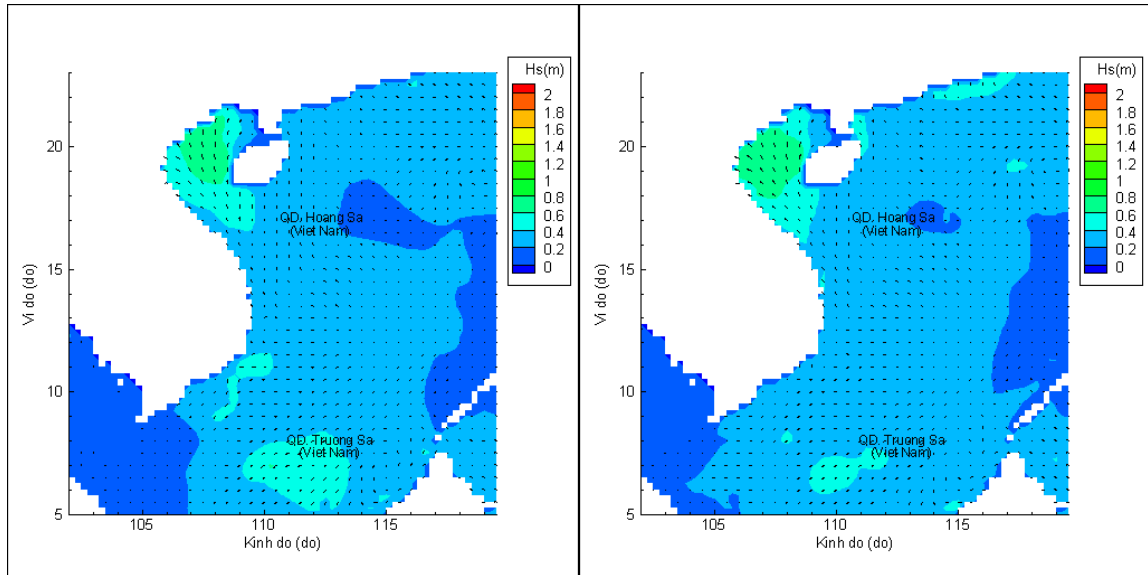
Người soát bản tin: Lê Quốc Huy

Biến trình mực nước tổng cộng tại 10 trạm Hải văn

(Cửa Ông, Hòn Dấu, Bạch Long Vĩ, Hòn Ngự, Sơn Trà, Quy Nhơn, Phú Quý, Vũng Tàu, Rạch Giá, Phú Quốc)

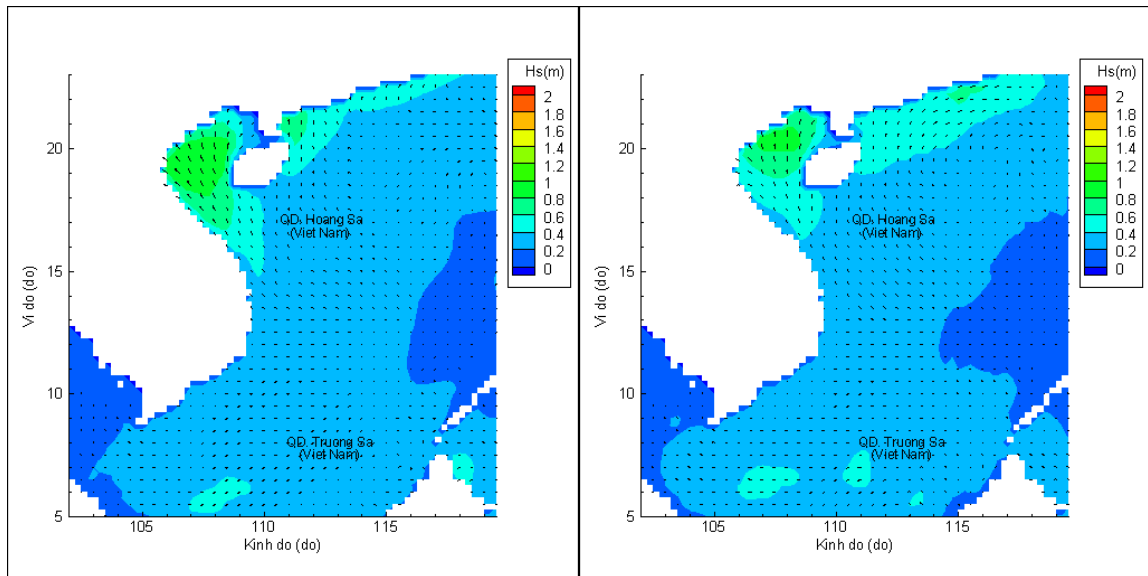


Phân bố độ cao sóng ven bờ và ngoài khơi biển Việt Nam



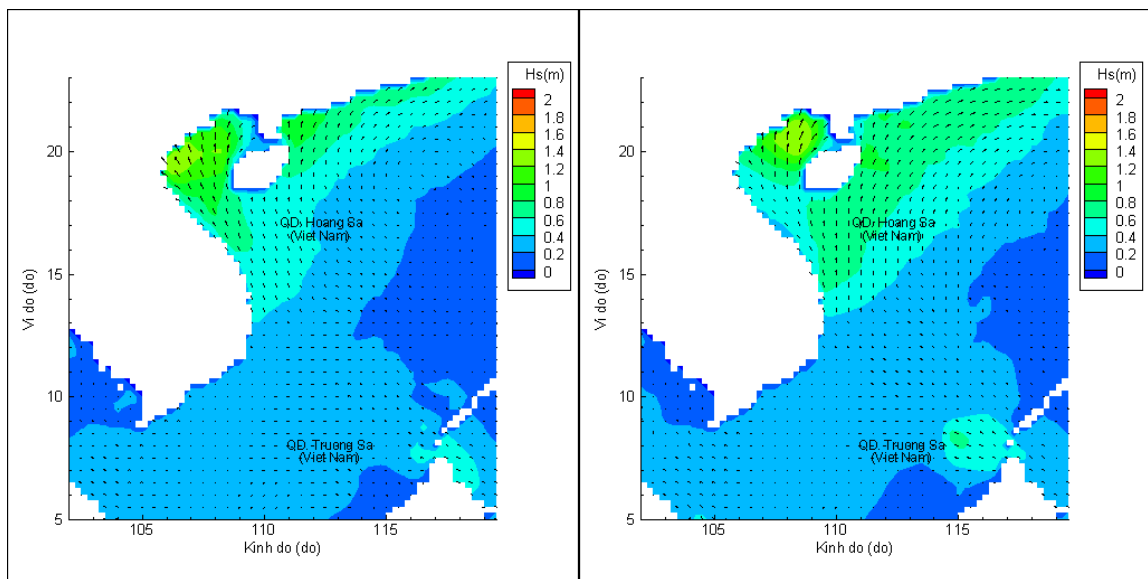
Lúc 13h ngày 24/07/2020

Lúc 19h ngày 24/07/2020



Lúc 01h ngày 25/07/2020

Lúc 13h ngày 25/07/2020



Lúc 01h ngày 26/07/2020

Lúc 13h ngày 26/07/2020