

BẢN TIN DỰ BÁO MỨC NƯỚC VÀ SÓNG BIỂN

(Lúc 13 giờ – 06Z ngày 22/07/2020)

Tỉnh/ TP	Huyện	Mức nước tổng cộng dự báo trong 48 giờ (cm)								
		22/07		23/07				24/07		
		13h	19h	1h	7h	13h	19h	1h	7h	13h
Quảng Ninh	Đầm Hà	-165	13	249	-18	-176	-34	225	40	-151
	Cửa Ông	-171	25	225	2	-170	-31	208	44	-143
TP. Hải Phòng	Hòn Dấu	-169	35	197	8	-161	-22	187	45	-128
	Bạch Long Vĩ	-147	50	197	-20	-151	-3	190	20	-126
Thái Bình	Thái Thụy	-164	37	185	9	-154	-20	178	43	-119
Nam Định	Hải Hậu	-158	44	161	15	-146	-14	156	41	-108
Ninh Bình	Kim Sơn	-155	46	154	18	-141	-14	150	41	-101
Thanh Hóa	Quảng Xương	-150	42	144	20	-133	-16	143	41	-93
Nghệ An	Diễn Châu	-134	38	124	22	-118	-16	123	38	-77
	Hòn Ngư	-132	37	120	23	-116	-16	119	38	-76
Hà Tĩnh	Thạch Hà	-123	33	104	30	-109	-15	104	44	-71
Quảng Bình	Quảng Trạch	-99	37	60	41	-91	6	60	50	-62
	Quảng Ninh	-77	40	30	39	-70	15	33	45	-48
Quảng Trị	Gio Linh	-54	44	5	35	-48	26	8	37	-33
	Cồn Cỏ	-55	51	6	29	-51	33	11	33	-37
Thừa Thiên Huế	Hương Trà	-28	44	-20	27	-25	36	-16	27	-17
	Phú Lộc	-4	43	-43	22	-5	42	-37	19	-2
TP. Đà Nẵng	Sơn Trà	15	43	-58	18	13	47	-54	14	8
	Hoàng Sa	48	56	-72	-11	35	68	-64	-11	17
Quảng Nam	Tam Kỳ	36	44	-76	9	30	55	-69	5	19
	Cù Lao Chàm	30	44	-70	12	25	52	-63	7	16
Quảng Ngãi	TP. Quảng Ngãi	44	51	-85	1	32	65	-77	-2	19
	Lý Sơn	45	51	-80	0	33	64	-72	-2	19
Bình Định	Phú Mỹ	48	56	-84	-5	33	68	-73	-7	16
	Quy Nhơn	51	60	-83	-7	36	72	-72	-8	16
Phú Yên	Tp. Tuy Hòa	55	67	-78	-2	42	79	-66	-3	26
Khánh Hòa	TP. Nha Trang	50	65	-85	-7	38	76	-71	-9	20
	Trường Sa	49	69	-87	-13	38	79	-74	-17	22
Ninh Thuận	TP. PR-Tháp Chàm	45	72	-97	-6	33	81	-81	-9	20
Bình Thuận	TP. Phan Thiết	35	105	-118	-14	41	93	-83	-38	43
	Phú Quý	45	78	-99	-9	36	83	-81	-16	25
Bà Rịa Vũng Tàu	Vũng Tàu	91	86	-58	-115	117	49	4	-156	129
	Côn Đảo	96	78	-29	-139	113	49	26	-168	118
TPHCM	Cần Giờ	97	81	-44	-124	125	40	18	-167	136
Tiền Giang	Gò Công Tây	98	80	-42	-126	128	37	23	-171	140
Bến Tre	Ba Tri	101	76	-33	-134	133	33	31	-179	143
Trà Vinh	Duyên Hải	112	70	-22	-155	142	31	41	-197	150
Sóc Trăng	Tân Phú	118	56	8	-174	144	22	65	-209	149
Bạc Liêu	TP. Bạc Liêu	123	40	53	-202	136	18	95	-218	128
Cà Mau	Năm Căn	90	51	58	-177	86	41	87	-179	76
	Trần Văn Thời	10	47	20	-51	0	37	50	-64	19
Kiên Giang	Rạch Giá	-26	31	13	9	-29	9	52	-16	1
	Phú Quốc	-23	7	28	15	-33	2	43	11	-15
	Thổ Chu	-13	12	17	10	-23	11	25	10	-9

Vùng Biển	Độ cao sóng biển dự báo trong 48 giờ		
	Độ cao sóng lớn nhất (m)	Hướng thịnh hành	Ghi chú
Bắc vịnh Bắc Bộ	0.3 - 1.2	Nam, Tây Nam	
Nam vịnh Bắc Bộ	0.5 - 1.1	Đông Nam	
Quảng Trị đến Quảng Ngãi	0.4 - 0.8	Đông Nam	
Bình Định đến Ninh Thuận	0.3 - 0.6	Đông, Đông Nam	
Bình Thuận đến Cà Mau	0.3 - 0.5	Đông	
Cà Mau đến Kiên Giang	0.3 - 0.2	Đông Nam, Nam	
Quần đảo Hoàng Sa	0.3 - 0.4	Đông Nam, Đông	
Quần đảo Trường Sa	0.5 - 1.0	Đông	
Bắc Biển Đông	0.3 - 0.7	Đông	
Giữa Biển Đông	0.3 - 0.8	Đông	
Nam Biển Đông	0.3 - 1.0	Đông, Đông Bắc	

Tin phát lúc: 13 giờ 00

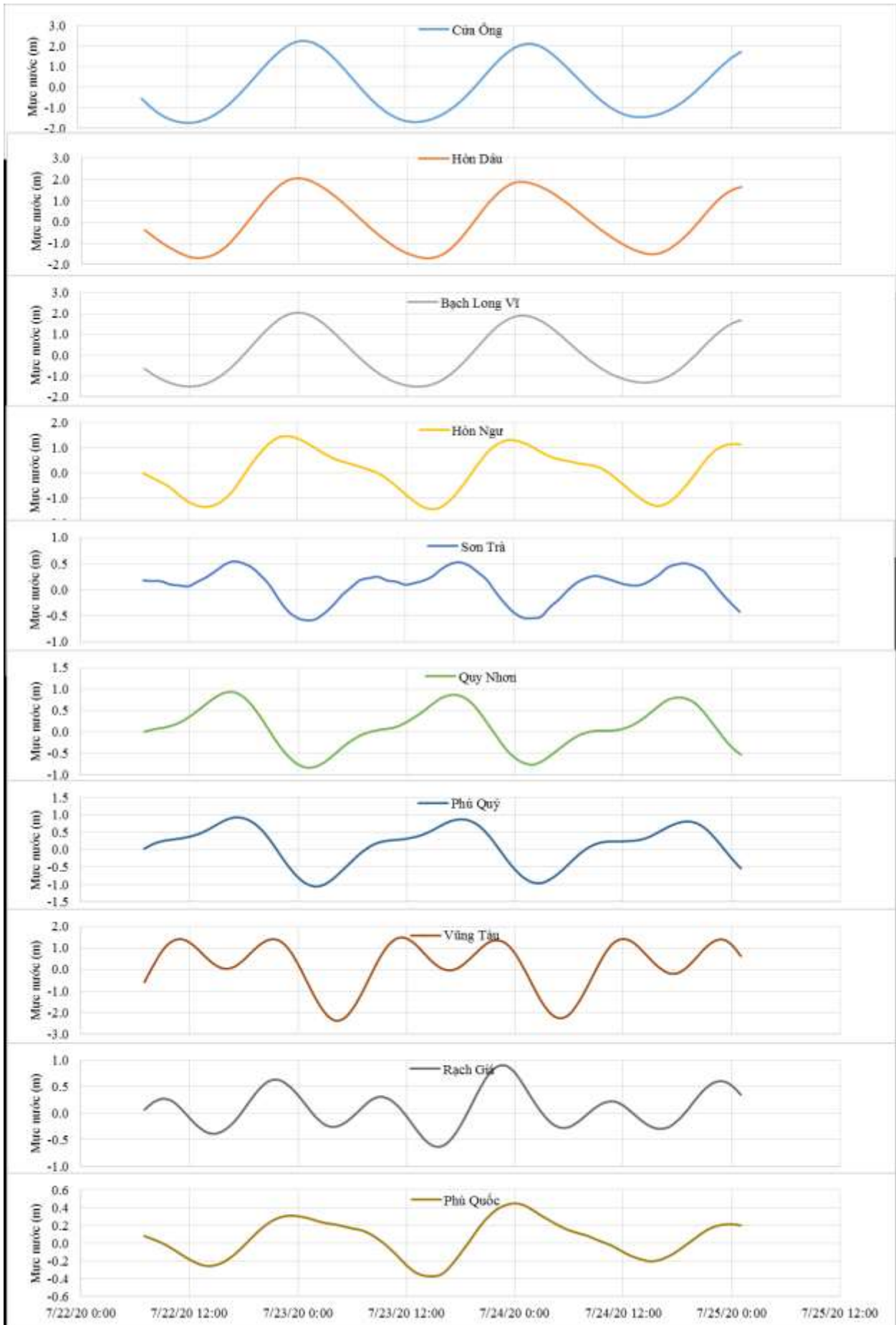
Thời điểm phát tin dự báo tiếp theo: 13 giờ 00 ngày 23/07/2020

Người xây dựng bản tin: Nguyễn Thị Lan

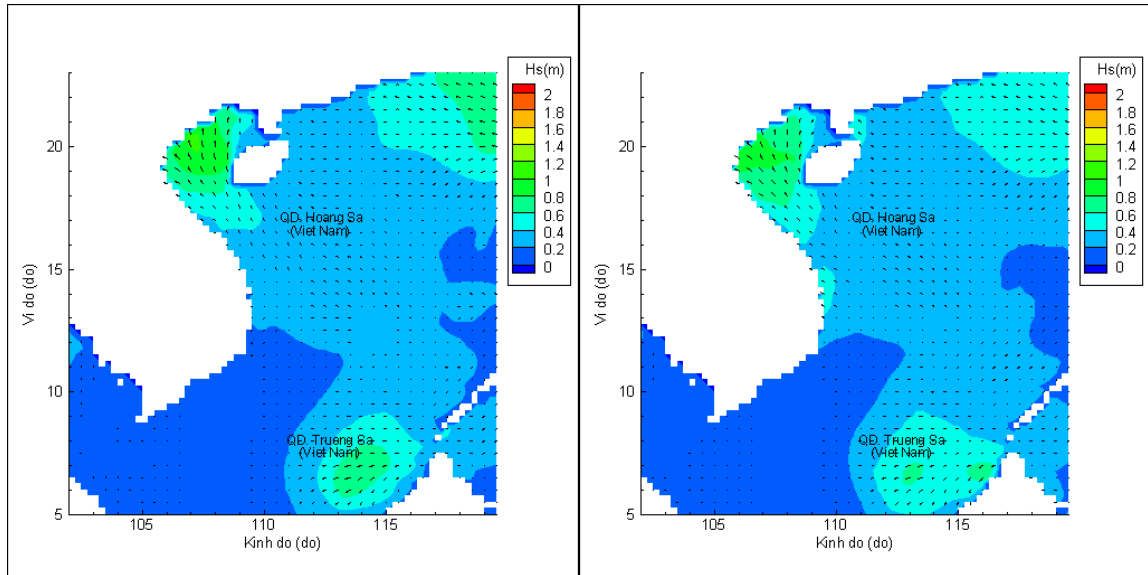
Người soát bản tin: Lê Quốc Huy

Biến trình mực nước tổng cộng tại 10 trạm Hải văn

(Cửa Ông, Hòn Dấu, Bạch Long Vĩ, Hòn Ngự, Sơn Trà, Quy Nhơn, Phú Quý, Vũng Tàu, Rạch Giá, Phú Quốc)

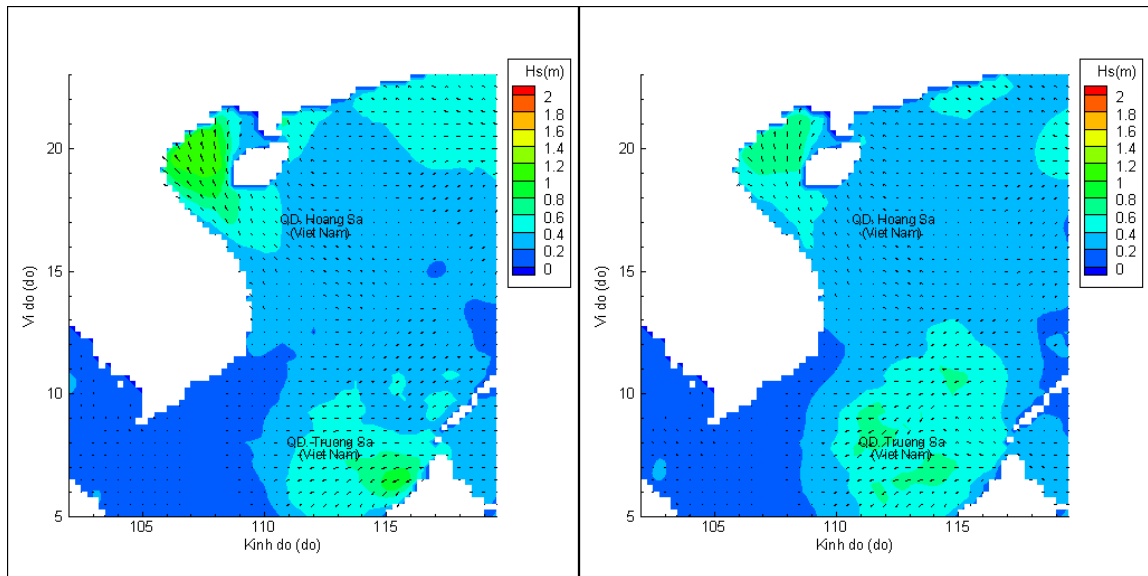


Phân bố độ cao sóng ven bờ và ngoài khơi biển Việt Nam



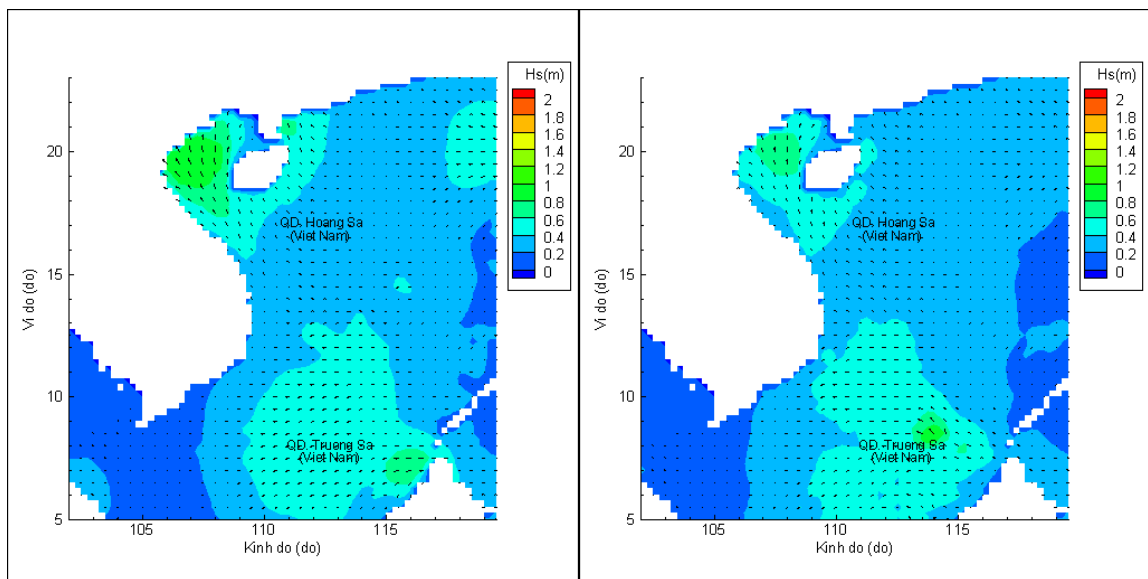
Lúc 13h ngày 22/07/2020

Lúc 19h ngày 22/07/2020



Lúc 01h ngày 23/07/2020

Lúc 13h ngày 23/07/2020



Lúc 01h ngày 24/07/2020

Lúc 13h ngày 24/07/2020