

BẢN TIN DỰ BÁO MỨC NƯỚC VÀ SÓNG BIỂN

(Lúc 13 giờ – 06Z ngày 18/07/2020)

Tỉnh/ TP	Huyện	Mức nước tổng cộng dự báo trong 48 giờ (cm)								
		18/07		19/07				20/07		
		13h	19h	1h	7h	13h	19h	1h	7h	13h
Quảng Ninh	Đầm Hà	-63	92	130	-87	-82	92	162	-87	-96
	Cửa Ông	-69	99	112	-66	-86	98	143	-67	-100
TP. Hải Phòng	Hòn Dấu	-76	101	96	-56	-95	104	123	-50	-108
	Bạch Long Vĩ	-52	104	87	-66	-73	108	113	-66	-86
Thái Bình	Thái Thụy	-75	102	87	-50	-95	105	113	-44	-106
Nam Định	Hải Hậu	-72	102	69	-40	-93	107	94	-33	-105
Ninh Bình	Kim Sơn	-71	102	66	-36	-92	108	90	-30	-102
Thanh Hóa	Quảng Xương	-71	97	58	-32	-91	102	81	-26	-102
Nghệ An	Diễn Châu	-66	89	48	-25	-81	89	67	-17	-93
	Hòn Ngư	-62	85	47	-25	-77	86	64	-17	-91
Hà Tĩnh	Thạch Hà	-55	73	43	-19	-69	74	56	-11	-83
Quảng Bình	Quảng Trạch	-36	49	30	-10	-50	57	33	3	-61
	Quảng Ninh	-23	37	15	-2	-33	45	16	10	-42
Quảng Trị	Gio Linh	-8	26	2	2	-15	35	-1	15	-23
	Cồn Cỏ	-6	29	1	-2	-13	41	-2	10	-22
Thừa Thiên Huế	Hương Trà	6	12	-10	4	5	24	-18	17	-1
	Phú Lộc	19	0	-20	6	22	13	-32	18	19
TP. Đà Nẵng	Sơn Trà	31	-9	-27	7	36	4	-39	18	36
	Hoàng Sa	57	-9	-39	6	68	4	-52	6	67
Quảng Nam	Tam Kỳ	44	-18	-37	10	52	-5	-50	18	54
	Cù Lao Chàm	40	-13	-33	9	48	-1	-46	18	49
Quảng Ngãi	TP. Quảng Ngãi	51	-21	-44	10	60	-6	-60	16	63
	Lý Sơn	53	-18	-41	10	62	-4	-56	14	65
Bình Định	Phú Mỹ	56	-21	-45	12	64	-6	-61	13	72
	Quy Nhơn	61	-17	-44	12	67	-6	-62	13	72
Phú Yên	Tp. Tuy Hòa	62	-9	-39	21	75	4	-56	19	75
Khánh Hòa	TP. Nha Trang	58	-10	-50	14	68	5	-66	14	70
	Trường Sa	59	-3	-55	10	67	10	-71	10	68
Ninh Thuận	TP. PR-Tháp Chàm	60	-5	-59	12	63	7	-77	14	63
Bình Thuận	TP. Phan Thiết	41	34	-109	43	43	58	-134	44	39
	Phú Quý	58	2	-68	18	64	19	-87	18	63
Bà Rịa Vũng Tàu	Vũng Tàu	17	95	-163	55	32	111	-173	33	47
	Côn Đảo	33	89	-141	18	46	104	-143	-7	62
TPHCM	Cần Giờ	12	101	-162	56	30	115	-172	29	47
Tiền Giang	Gò Công Tây	10	105	-166	58	27	119	-175	30	44
Bến Tre	Ba Tri	11	106	-167	53	28	119	-173	23	49
Trà Vinh	Duyên Hải	20	103	-163	38	38	117	-166	8	60
Sóc Trăng	Tân Phú	26	100	-142	14	46	110	-137	-22	70
Bạc Liêu	TP. Bạc Liêu	42	89	-101	-34	62	97	-85	-73	87
Cà Mau	Năm Căn	49	78	-64	-64	60	88	-46	-96	77
	Trần Văn Thời	15	59	-36	-20	-4	68	-18	-30	3
Kiên Giang	Rạch Giá	-20	64	-30	21	-49	60	-3	21	-47
	Phú Quốc	-11	28	10	-3	-31	24	28	1	-30
	Thổ Chu	2	21	8	-7	-16	20	20	-3	-13

Vùng Biển	Độ cao sóng biển dự báo trong 48 giờ		
	Độ cao sóng lớn nhất (m)	Hướng thịnh hành	Ghi chú
Bắc vịnh Bắc Bộ	0.3 - 2.0	Nam, Tây Nam	Cảnh báo
Nam vịnh Bắc Bộ	0.7 - 1.7	Đông Nam	
Quảng Trị đến Quảng Ngãi	0.6 - 1.2	Nam, Đông Nam	
Bình Định đến Ninh Thuận	0.3 - 1.0	Đông Nam, Nam	
Bình Thuận đến Cà Mau	0.3 - 0.4	Đông, Đông Nam	
Cà Mau đến Kiên Giang	0.3 - 0.3	Tây	
Quần đảo Hoàng Sa	0.5 - 0.7	Nam	
Quần đảo Trường Sa	0.3 - 0.7	Đông	
Bắc Biển Đông	0.3 - 1.0	Nam	
Giữa Biển Đông	0.3 - 0.8	Đông, Đông Nam	
Nam Biển Đông	0.3 - 0.7	Đông, Đông Bắc	

Tin phát lúc: 13 giờ 00

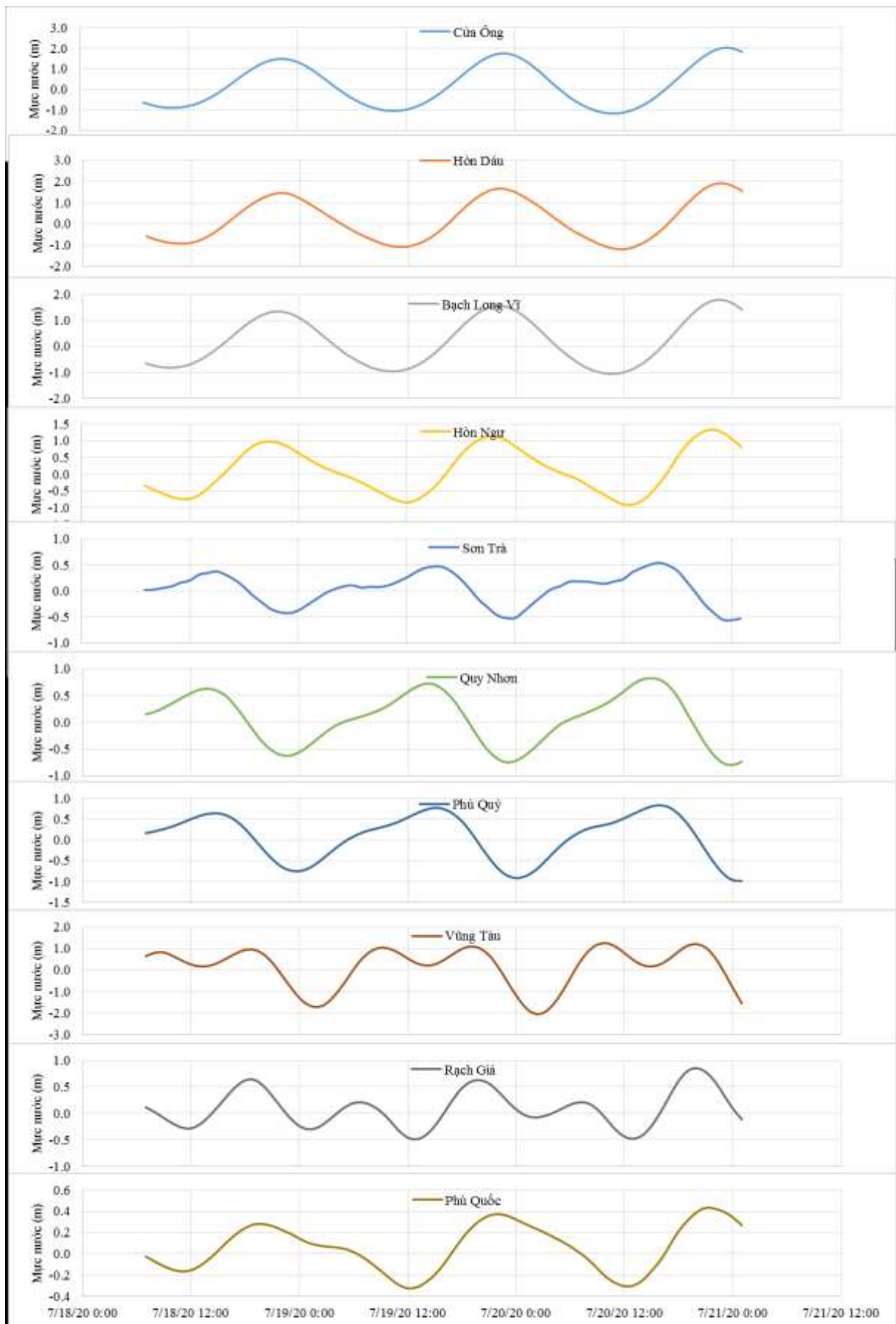
Thời điểm phát tin dự báo tiếp theo: 13 giờ 00 ngày 19/07/2020

Người xây dựng bản tin: Trần Văn Mỹ

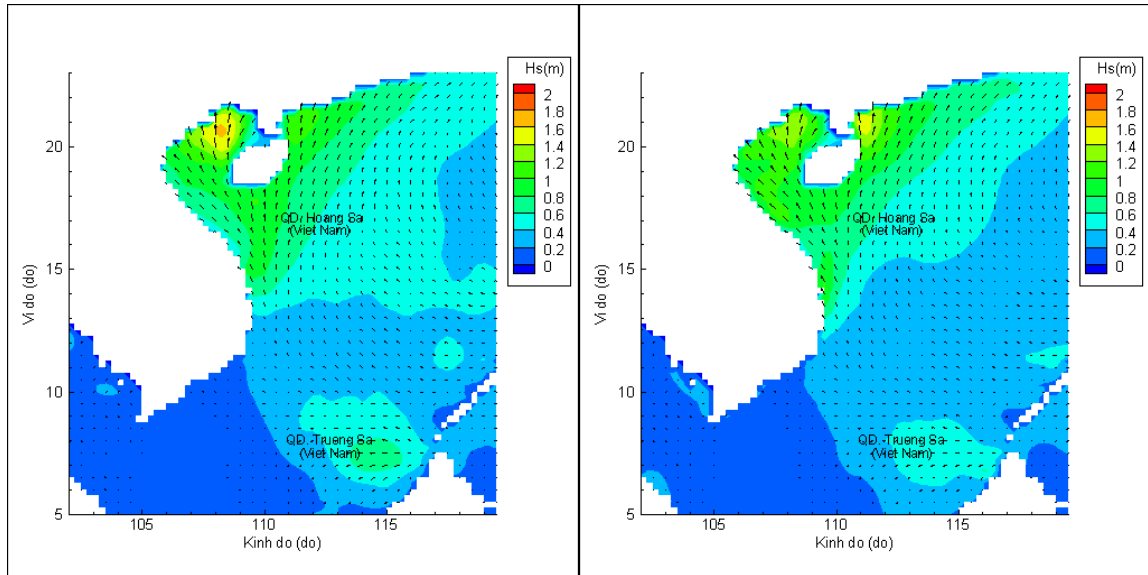
Người soát bản tin: Lê Quốc Huy

Biến trình mực nước tổng cộng tại 10 trạm Hải vãn

(Cửa Ông, Hòn Dấu, Bạch Long Vĩ, Hòn Ngự, Sơn Trà, Quy Nhơn, Phú Quý, Vũng Tàu, Rạch Giá, Phú Quốc)

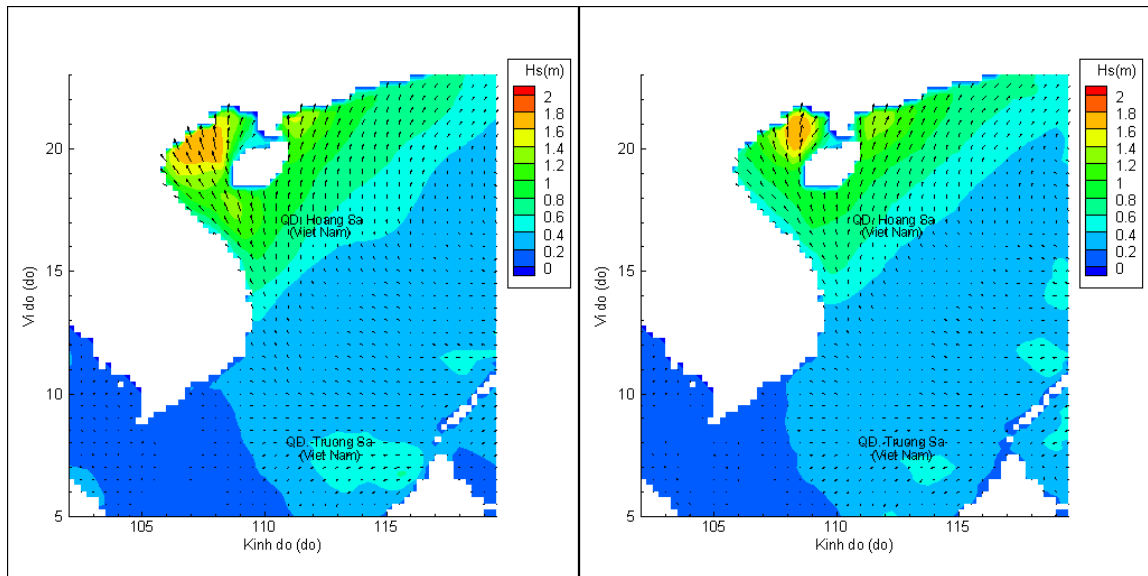


Phân bố độ cao sóng ven bờ và ngoài khơi biển Việt Nam



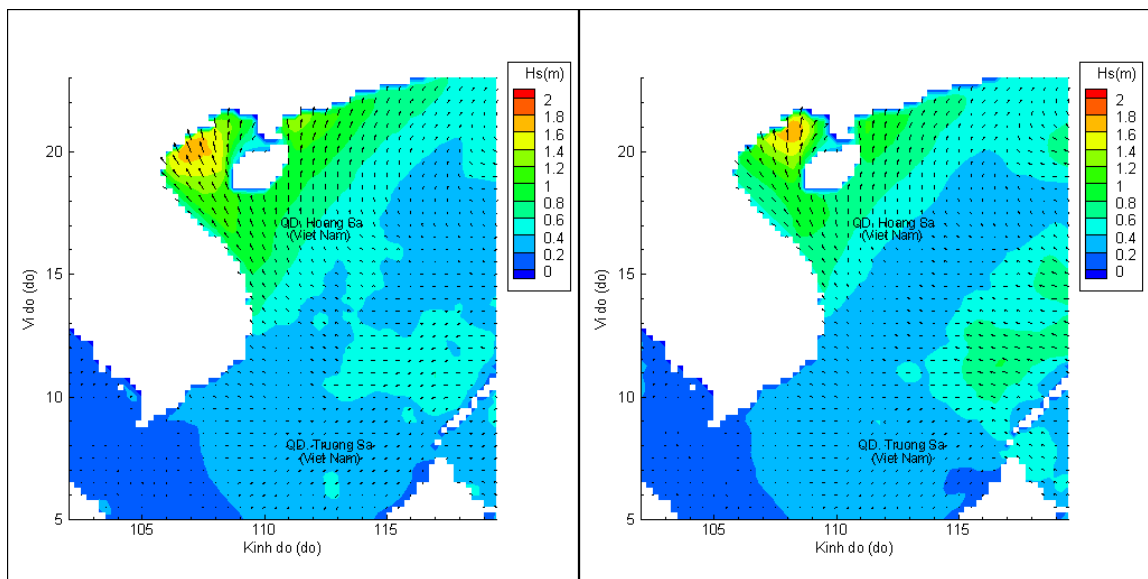
Lúc 13h ngày 18/07/2020

Lúc 19h ngày 18/07/2020



Lúc 01h ngày 19/07/2020

Lúc 13h ngày 19/07/2020



Lúc 01h ngày 20/07/2020

Lúc 13h ngày 20/07/2020