

BẢN TIN DỰ BÁO MỨC NƯỚC VÀ SÓNG BIỂN

(Lúc 13 giờ – 06Z ngày 10/07/2020)

Tỉnh/ TP	Huyện	Mức nước tổng cộng dự báo trong 48 giờ (cm)								
		10/07		11/07				12/07		
		13h	19h	1h	7h	13h	19h	1h	7h	13h
Quảng Ninh	Đầm Hà	-134	-59	147	113	-94	-41	97	107	-66
	Cửa Ông	-118	-62	136	96	-73	-46	105	90	-40
TP. Hải Phòng	Hòn Dấu	-100	-72	137	75	-62	-55	108	69	-33
	Bạch Long Vĩ	-105	-46	137	70	-71	-45	101	66	-40
Thái Bình	Thái Thụy	-90	-73	133	66	-54	-54	103	61	-27
Nam Định	Hải Hậu	-75	-72	120	53	-40	-57	91	45	-13
Ninh Bình	Kim Sơn	-67	-71	114	48	-34	-53	90	40	-6
Thanh Hóa	Quảng Xương	-63	-73	107	43	-28	-58	82	36	-1
Nghệ An	Diễn Châu	-59	-71	93	36	-16	-59	69	29	10
	Hòn Ngư	-55	-68	90	35	-16	-59	66	26	9
Hà Tĩnh	Thạch Hà	-48	-63	78	33	-11	-58	59	22	12
Quảng Bình	Quảng Trạch	-41	-43	47	28	-6	-45	38	14	16
	Quảng Ninh	-30	-26	28	19	1	-32	24	5	20
Quảng Trị	Gio Linh	-20	-11	10	8	6	-18	11	-3	22
	Cồn Cỏ	-22	-6	14	8	3	-15	14	-3	19
Thừa Thiên Huế	Hương Trà	-9	4	-8	0	10	-1	-4	-9	22
	Phú Lộc	0	17	-25	-5	15	12	-16	-14	22
TP. Đà Nẵng	Sơn Trà	7	28	-37	-11	17	21	-23	-16	20
	Hoàng Sa	17	62	-36	-16	16	48	-25	-16	18
Quảng Nam	Tam Kỳ	15	42	-48	-17	18	33	-33	-18	18
	Cù Lao Chàm	14	39	-42	-14	19	30	-29	-16	20
Quảng Ngãi	TP. Quảng Ngãi	16	51	-49	-22	16	39	-34	-21	17
	Lý Sơn	17	53	-46	-19	17	40	-31	-18	18
Bình Định	Phú Mỹ	17	55	-46	-21	15	40	-32	-22	24
	Quy Nhơn	25	69	-41	-22	21	50	-23	-21	24
Phú Yên	Tp. Tuy Hòa	17	57	-44	-25	16	42	-30	-22	19
Khánh Hòa	TP. Nha Trang	23	63	-41	-21	24	49	-24	-19	27
	Trường Sa	25	63	-34	-30	23	48	-21	-23	23
Ninh Thuận	TP. PR-Tháp Chàm	25	62	-44	-28	24	46	-28	-26	28
Bình Thuận	TP. Phan Thiết	60	40	-19	-78	59	28	-7	-63	53
	Phú Quý	32	61	-38	-36	31	47	-24	-30	30
Bà Rịa Vũng Tàu	Vũng Tàu	120	1	36	-158	94	18	25	-106	71
	Côn Đảo	106	6	44	-153	86	9	38	-118	68
TPHCM	Cần Giờ	127	-8	45	-166	99	16	30	-105	74
Tiền Giang	Gò Công Tây	133	-15	51	-173	105	9	36	-111	79
Bến Tre	Ba Tri	134	-21	55	-181	109	-3	41	-123	79
Trà Vinh	Duyên Hải	134	-17	59	-183	109	0	42	-130	78
Sóc Trăng	Tân Phú	124	-9	62	-181	99	9	46	-127	72
Bạc Liêu	TP. Bạc Liêu	85	6	53	-159	59	25	45	-109	43
Cà Mau	Năm Căn	42	25	40	-123	20	35	38	-86	18
	Trần Văn Thời	29	17	24	-63	5	4	41	-43	33
Kiên Giang	Rạch Giá	30	6	38	-31	4	-13	44	-28	47
	Phú Quốc	-6	-8	1	-5	-31	-17	13	7	11
	Thổ Chu	-1	-9	-6	-10	-24	-13	4	6	4

Vùng Biển	Độ cao sóng biển dự báo trong 48 giờ		
	Độ cao sóng lớn nhất (m)	Hướng thịnh hành	Ghi chú
Bắc vịnh Bắc Bộ	0.3 - 2.3	Nam, Tây Nam	Cảnh báo
Nam vịnh Bắc Bộ	0.6 - 1.7	Đông Nam, Nam	
Quảng Trị đến Quảng Ngãi	0.6 - 1.7	Đông Nam, Nam	
Bình Định đến Ninh Thuận	0.9 - 1.7	Nam, Tây Nam	
Bình Thuận đến Cà Mau	0.3 - 1.7	Tây Nam	
Cà Mau đến Kiên Giang	0.3 - 1.4	Tây, Tây Nam	
Quần đảo Hoàng Sa	1.1 - 1.5	Nam, Tây Nam	
Quần đảo Trường Sa	0.8 - 1.8	Tây Nam, Nam	
Bắc Biển Đông	0.3 - 1.7	Tây Nam, Nam	
Giữa Biển Đông	0.3 - 1.2	Tây Nam, Nam	
Nam Biển Đông	0.4 - 2.2	Tây Nam	Cảnh báo

Tin phát lúc: 13 giờ 00

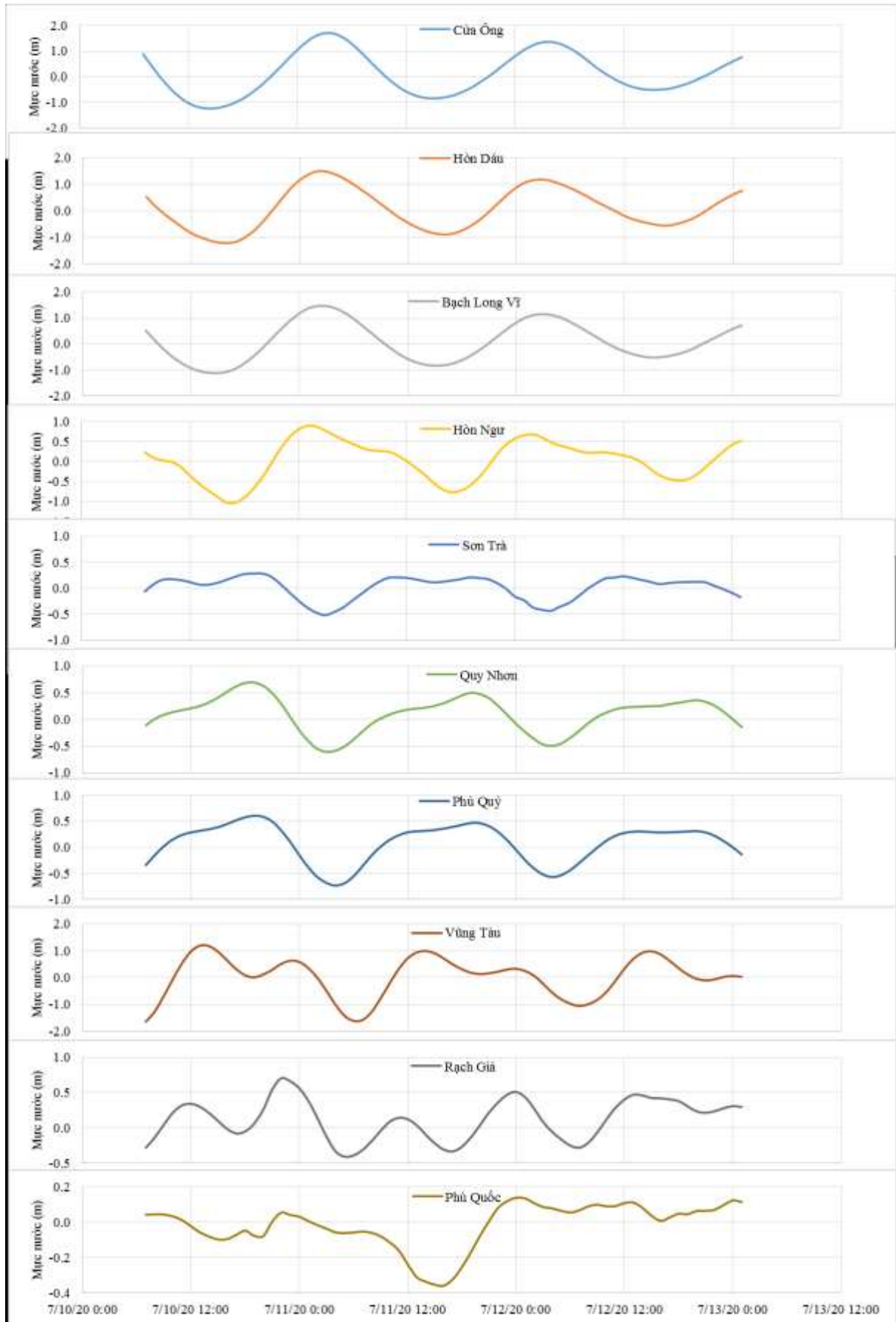
Thời điểm phát tin dự báo tiếp theo: 13 giờ 00 ngày 11/07/2020

Người xây dựng bản tin: Trần Văn Mỹ

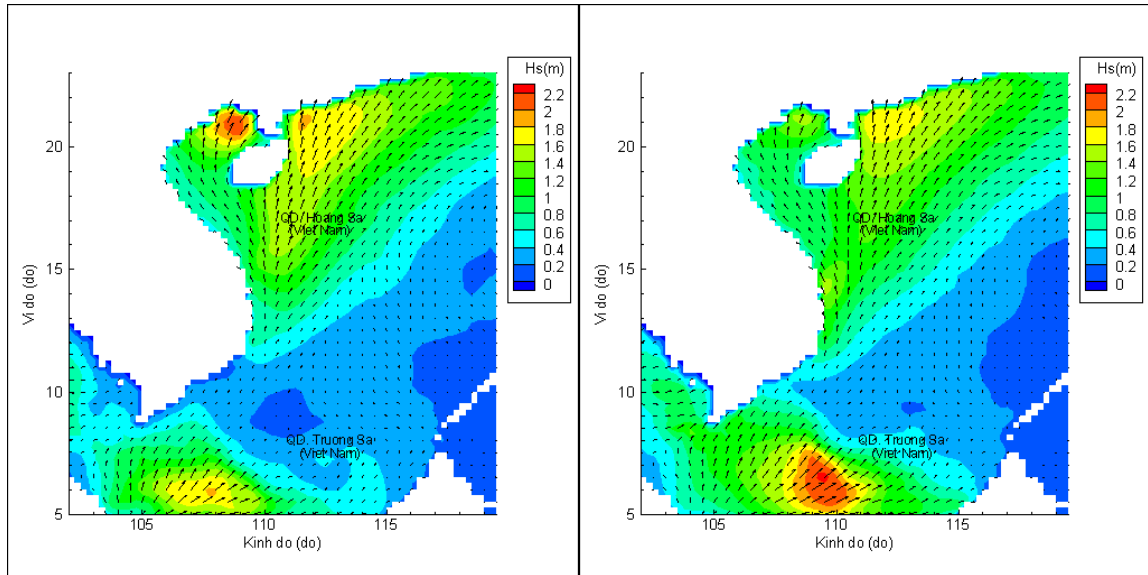
Người soát bản tin: Lê Quốc Huy

Biến trình mực nước tổng cộng tại 10 trạm Hải vãn

(Cửa Ông, Hòn Dấu, Bạch Long Vĩ, Hòn Ngự, Sơn Trà, Quy Nhơn, Phú Quý, Vũng Tàu, Rạch Giá, Phú Quốc)

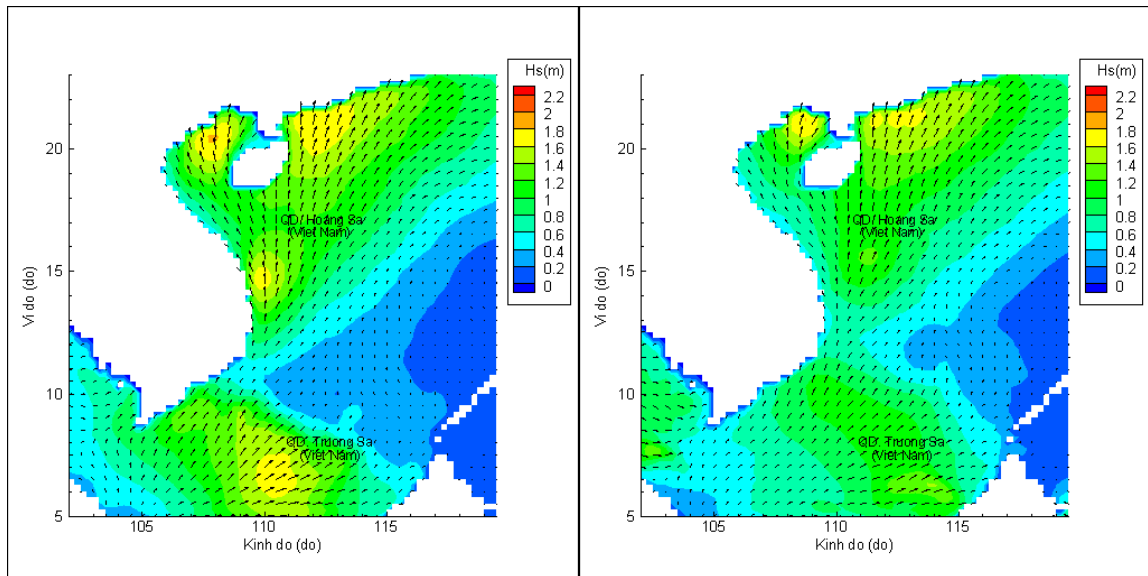


Phân bố độ cao sóng ven bờ và ngoài khơi biển Việt Nam



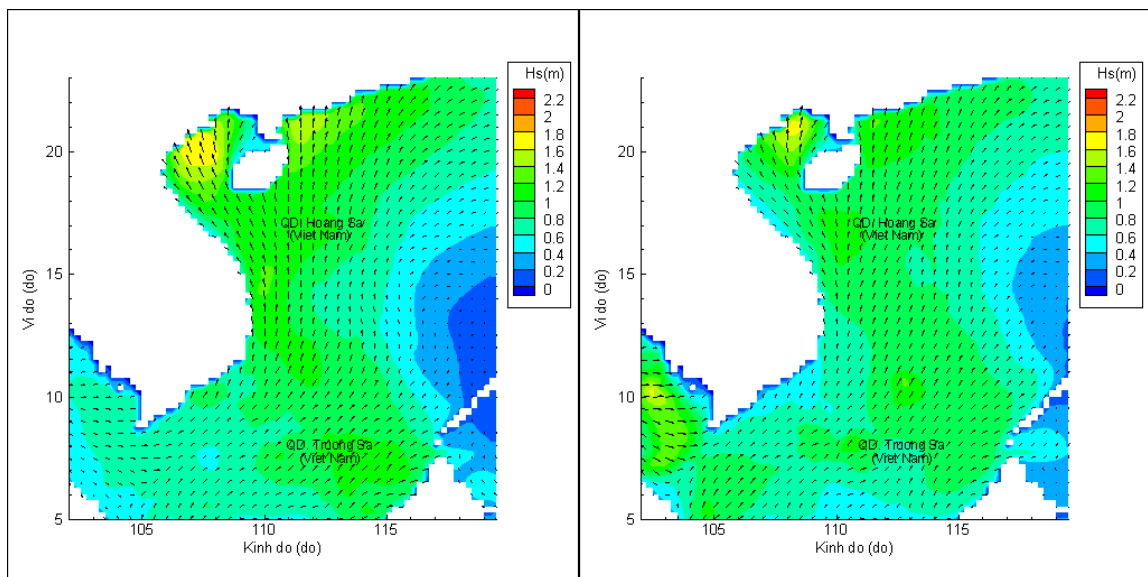
Lúc 13h ngày 10/07/2020

Lúc 19h ngày 10/07/2020



Lúc 01h ngày 11/07/2020

Lúc 13h ngày 11/07/2020



Lúc 01h ngày 12/07/2020

Lúc 13h ngày 12/07/2020