

BẢN TIN DỰ BÁO MỨC NƯỚC VÀ SÓNG BIỂN

(Lúc 13 giờ – 06Z ngày 09/07/2020)

Tỉnh/ TP	Huyện	Mức nước tổng cộng dự báo trong 48 giờ (cm)								
		09/07		10/07				11/07		
		13h	19h	1h	7h	13h	19h	1h	7h	13h
Quảng Ninh	Đầm Hà	-157	-41	198	103	-128	-50	143	113	-81
	Cửa Ông	-146	-46	186	84	-101	-55	138	93	-56
TP. Hải Phòng	Hòn Dấu	-129	-63	179	65	-93	-69	133	72	-48
	Bạch Long Vĩ	-125	-28	176	61	-99	-49	132	74	-57
Thái Bình	Thái Thụy	-119	-62	171	55	-83	-69	128	63	-40
Nam Định	Hải Hậu	-101	-59	152	42	-66	-69	117	53	-24
Ninh Bình	Kim Sơn	-94	-59	146	38	-57	-66	112	48	-16
Thanh Hóa	Quảng Xương	-87	-60	136	33	-51	-74	102	44	-11
Nghệ An	Diễn Châu	-73	-60	117	31	-39	-76	88	36	3
	Hòn Ngư	-72	-58	114	32	-37	-72	85	36	1
Hà Tĩnh	Thạch Hà	-68	-52	100	35	-32	-67	73	35	2
Quảng Bình	Quảng Trạch	-61	-31	59	37	-27	-46	42	31	5
	Quảng Ninh	-47	-14	33	28	-17	-30	23	22	11
Quảng Trị	Gio Linh	-31	2	10	17	-8	-12	7	10	15
	Cồn Cỏ	-34	7	15	16	-11	-8	11	10	11
Thừa Thiên Huế	Hương Trà	-15	17	-12	8	1	5	-12	1	17
	Phú Lộc	-2	29	-31	0	8	18	-27	-6	20
TP. Đà Nẵng	Sơn Trà	8	38	-44	-7	15	29	-36	-9	22
	Hoàng Sa	25	70	-47	-16	19	62	-33	-14	17
Quảng Nam	Tam Kỳ	20	50	-58	-14	19	42	-45	-14	21
	Cù Lao Chàm	18	48	-51	-11	18	40	-40	-12	23
Quảng Ngãi	TP. Quảng Ngãi	22	61	-61	-18	17	51	-47	-19	18
	Lý Sơn	24	61	-58	-17	18	52	-44	-16	20
Bình Định	Phú Mỹ	22	65	-59	-18	17	53	-45	-21	22
	Quy Nhơn	30	77	-51	-16	24	67	-37	-22	22
Phú Yên	TP. Tuy Hòa	15	61	-62	-24	14	52	-47	-28	10
Khánh Hòa	TP. Nha Trang	25	71	-56	-22	20	58	-43	-26	16
	Trường Sa	31	74	-47	-30	27	63	-32	-28	21
Ninh Thuận	TP. PR-Tháp Chàm	27	75	-58	-26	24	60	-44	-30	19
Bình Thuận	TP. Phan Thiết	60	64	-37	-77	63	43	-16	-75	49
	Phú Quý	36	75	-53	-35	33	61	-37	-36	26
Bà Rịa Vũng Tàu	Vũng Tàu	131	22	42	-173	123	13	40	-145	78
	Côn Đảo	117	28	53	-172	104	17	51	-153	82
TPHCM	Cần Giờ	138	14	54	-183	131	5	49	-150	78
Tiền Giang	Gò Công Tây	143	8	60	-189	137	-1	55	-157	84
Bến Tre	Ba Tri	144	2	64	-197	137	-10	57	-168	90
Trà Vinh	Duyên Hải	149	4	72	-204	136	-7	62	-177	97
Sóc Trăng	Tân Phú	140	4	87	-205	121	-1	65	-178	83
Bạc Liêu	TP. Bạc Liêu	108	19	91	-190	80	18	64	-157	52
Cà Mau	Năm Căn	59	41	72	-149	34	38	50	-131	16
	Trần Văn Thời	20	15	46	-66	16	8	37	-70	7
Kiên Giang	Rạch Giá	4	-2	55	-28	3	17	27	-23	-16
	Phú Quốc	-16	-7	20	6	-18	-12	9	-7	-30
	Thổ Chu	-7	-1	9	1	-12	-8	1	-14	-27

Vùng Biển	Độ cao sóng biển dự báo trong 48 giờ		
	Độ cao sóng lớn nhất (m)	Hướng thịnh hành	Ghi chú
Bắc vịnh Bắc Bộ	0.3 - 2.5	Nam, Tây Nam	Cảnh báo
Nam vịnh Bắc Bộ	0.5 - 1.7	Đông Nam, Nam	
Quảng Trị đến Quảng Ngãi	0.6 - 1.4	Nam, Đông Nam	
Bình Định đến Ninh Thuận	0.4 - 1.4	Nam	
Bình Thuận đến Cà Mau	0.3 - 1.4	Tây Nam	
Cà Mau đến Kiên Giang	0.3 - 1.7	Tây, Tây Nam	
Quần đảo Hoàng Sa	0.9 - 1.2	Nam, Tây Nam	
Quần đảo Trường Sa	0.3 - 1.4	Đông Bắc, Đông	
Bắc Biển Đông	0.3 - 1.8	Tây Nam, Nam	
Giữa Biển Đông	0.3 - 0.9	Đông Nam, Đông	
Nam Biển Đông	0.3 - 2.5	Đông Bắc, Tây Nam, Đông	Cảnh báo

Tin phát lúc: 13 giờ 00

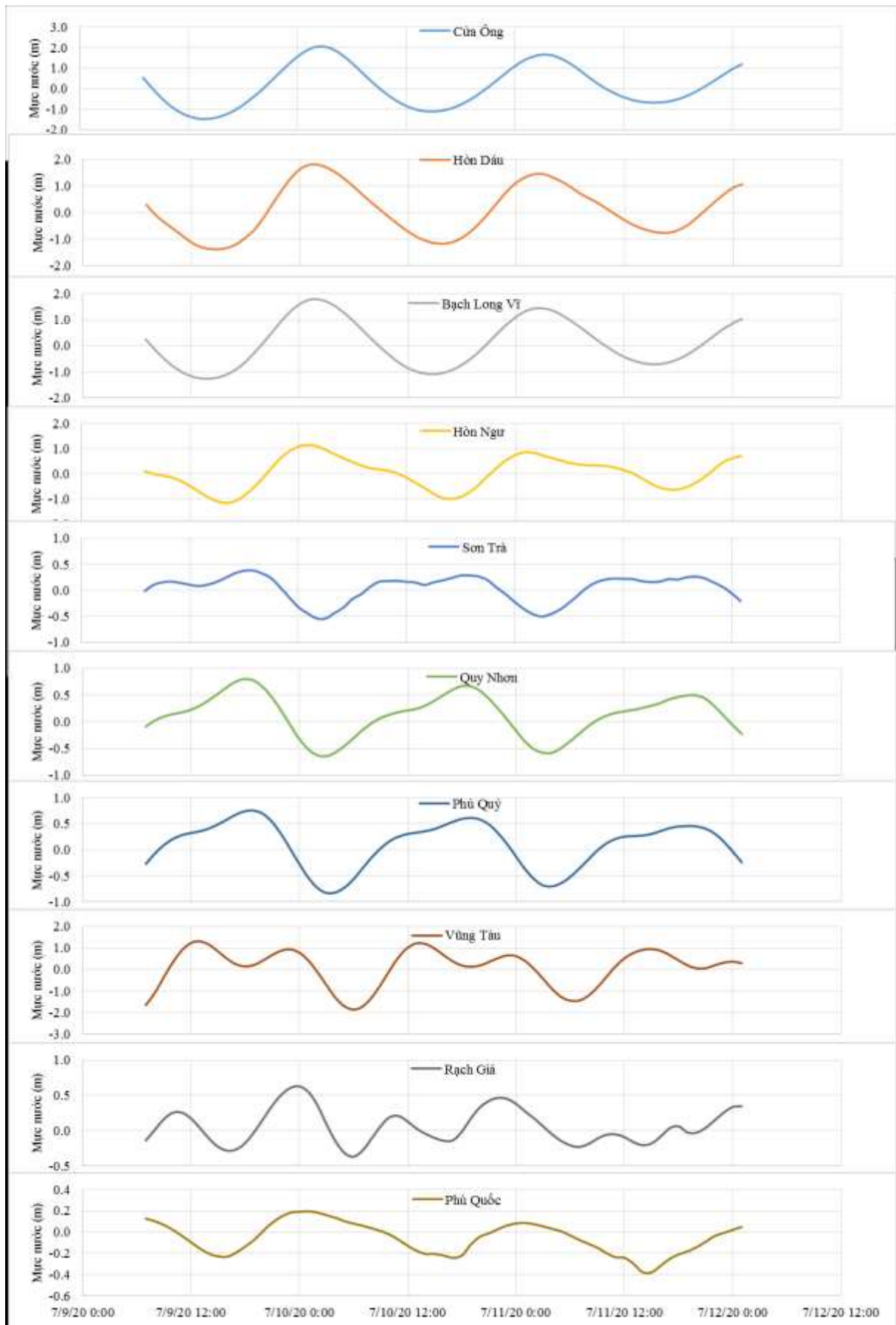
Thời điểm phát tin dự báo tiếp theo: 13 giờ 00 ngày 10/07/2020

Người xây dựng bản tin: Lê Đức Quyền

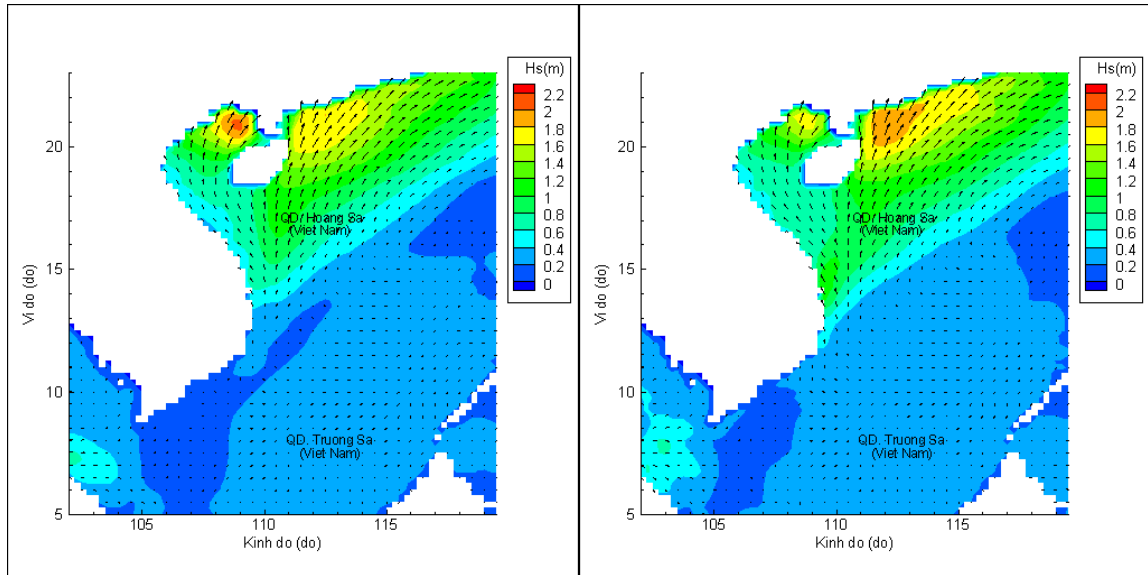
Người soát bản tin: Lê Quốc Huy

Biến trình mực nước tổng cộng tại 10 trạm Hải vãn

(Cửa Ông, Hòn Dấu, Bạch Long Vĩ, Hòn Ngur, Sơn Trà, Quy Nhơn, Phú Quý, Vũng Tàu, Rạch Giá, Phú Quốc)

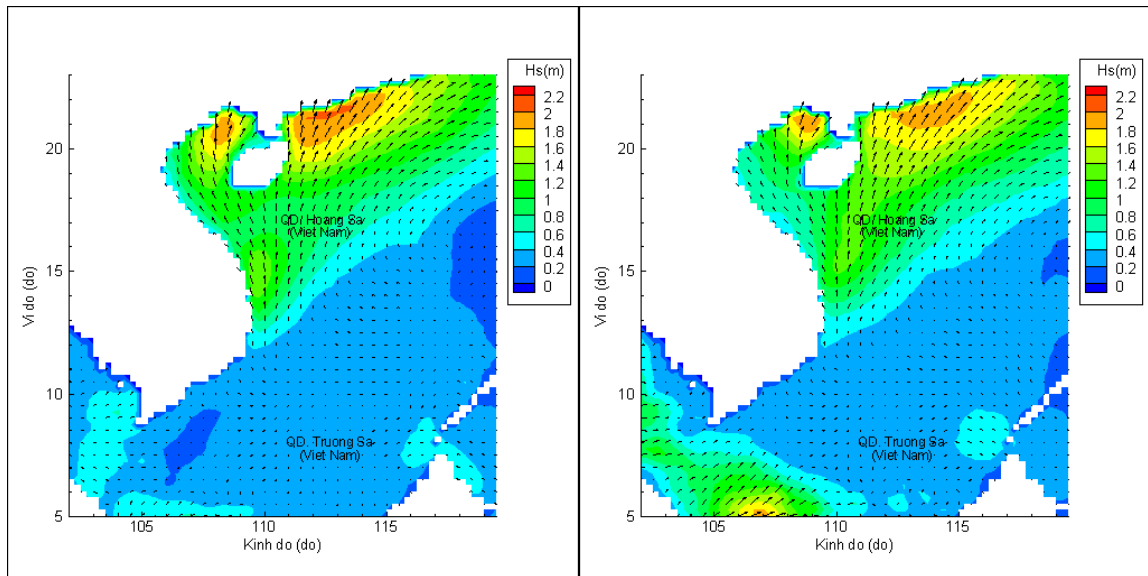


Phân bố độ cao sóng ven bờ và ngoài khơi biển Việt Nam



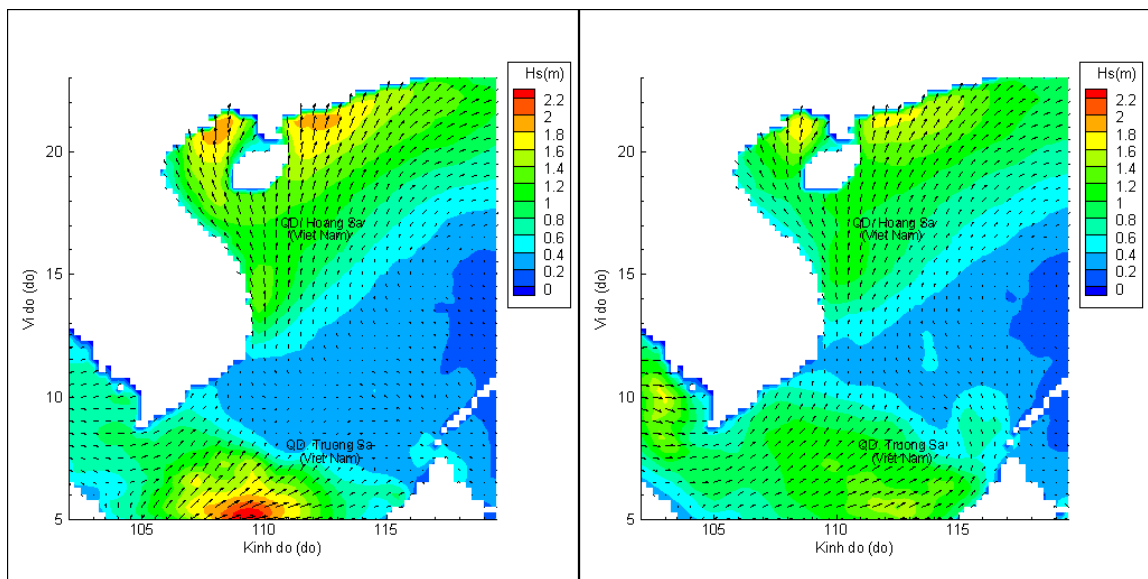
Lúc 13h ngày 09/07/2020

Lúc 19h ngày 09/07/2020



Lúc 01h ngày 10/07/2020

Lúc 13h ngày 10/07/2020



Lúc 01h ngày 11/07/2020

Lúc 13h ngày 11/07/2020