

**BẢN TIN DỰ BÁO MỨC NƯỚC VÀ SÓNG BIỂN**

(Lúc 13 giờ – 06Z ngày 08/07/2020)

Tỉnh/ TP	Huyện	Mức nước tổng cộng dự báo trong 48 giờ (cm)								
		08/07		09/07				10/07		
		13h	19h	1h	7h	13h	19h	1h	7h	13h
Quảng Ninh	Đầm Hà	-172	-26	238	67	-161	-47	196	113	-116
	Cửa Ông	-168	-27	220	59	-138	-51	182	91	-90
TP. Hải Phòng	Hòn Dấu	-154	-28	198	48	-124	-61	171	78	-80
	Bạch Long Vĩ	-147	-3	201	35	-126	-37	172	71	-89
Thái Bình	Thái Thụy	-145	-28	188	41	-114	-61	164	69	-70
Nam Định	Hải Hậu	-133	-25	167	33	-98	-61	148	54	-57
Ninh Bình	Kim Sơn	-126	-26	161	30	-91	-61	143	49	-51
Thanh Hóa	Quảng Xương	-122	-32	151	27	-84	-68	133	46	-45
Nghệ An	Diễn Châu	-112	-35	131	26	-70	-71	111	43	-32
	Hòn Ngư	-110	-33	127	26	-69	-68	108	41	-32
Hà Tĩnh	Thạch Hà	-105	-29	107	32	-64	-63	93	40	-27
Quảng Bình	Quảng Trạch	-90	-7	62	37	-56	-37	57	41	-21
	Quảng Ninh	-70	6	32	32	-42	-20	32	33	-14
Quảng Trị	Gio Linh	-51	17	7	22	-28	-2	10	21	-6
	Cồn Cỏ	-54	24	11	19	-31	3	14	20	-9
Thừa Thiên Huế	Hương Trà	-30	27	-17	13	-12	14	-13	10	5
	Phú Lộc	-10	34	-37	5	2	26	-31	2	13
TP. Đà Nẵng	Sơn Trà	8	40	-52	-1	13	36	-42	-3	17
	Hoàng Sa	31	70	-60	-14	24	70	-46	-15	19
Quảng Nam	Tam Kỳ	22	48	-70	-7	22	49	-58	-12	21
	Cù Lao Chàm	18	47	-63	-5	20	46	-51	-9	21
Quảng Ngãi	TP. Quảng Ngãi	26	59	-77	-13	22	59	-62	-17	19
	Lý Sơn	28	60	-72	-12	24	60	-58	-15	21
Bình Định	Phú Mỹ	27	64	-74	-14	21	62	-60	-18	25
	Quy Nhơn	34	72	-68	-13	26	69	-54	-16	25
Phú Yên	TP. Tuy Hòa	21	62	-73	-16	20	63	-59	-19	16
Khánh Hòa	TP. Nha Trang	29	73	-70	-11	32	74	-53	-16	25
	Trường Sa	39	78	-64	-28	33	73	-48	-30	25
Ninh Thuận	TP. PR-Tháp Chàm	30	78	-78	-18	27	74	-58	-22	25
Bình Thuận	TP. Phan Thiết	53	80	-69	-59	60	59	-41	-71	60
	Phú Quý	40	80	-74	-28	37	72	-55	-34	31
Bà Rịa Vũng Tàu	Vũng Tàu	131	37	14	-168	133	18	31	-165	113
	Côn Đảo	121	42	28	-177	116	29	49	-169	101
TPHCM	Cần Giờ	139	29	28	-179	139	12	42	-172	117
Tiền Giang	Gò Công Tây	142	25	33	-185	143	7	48	-179	123
Bến Tre	Ba Tri	144	22	38	-195	147	2	54	-188	128
Trà Vinh	Duyên Hải	151	19	47	-207	151	4	62	-198	129
Sóc Trăng	Tân Phú	150	14	67	-216	143	7	76	-201	118
Bạc Liêu	TP. Bạc Liêu	128	21	85	-213	109	21	85	-184	80
Cà Mau	Năm Căn	78	43	74	-173	57	45	71	-143	37
	Trần Văn Thời	18	25	41	-71	7	16	48	-55	17
Kiên Giang	Rạch Giá	-12	16	27	-13	-12	10	46	-12	14
	Phú Quốc	-19	-4	22	6	-30	-4	23	16	-12
	Thổ Chu	-9	2	11	-1	-21	-2	13	8	-4

Vùng Biển	Độ cao sóng biển dự báo trong 48 giờ		
	Độ cao sóng lớn nhất (m)	Hướng thịnh hành	Ghi chú
Bắc vịnh Bắc Bộ	0.3 - 2.5	Nam, Tây Nam	Cảnh báo
Nam vịnh Bắc Bộ	0.6 - 1.5	Đông Nam, Nam	
Quảng Trị đến Quảng Ngãi	0.5 - 1.5	Nam, Đông Nam	
Bình Định đến Ninh Thuận	0.3 - 1.3	Nam, Đông Nam	
Bình Thuận đến Cà Mau	0.3 - 0.6	Đông Nam, Đông, Nam	
Cà Mau đến Kiên Giang	0.3 - 0.7	Tây, Tây Nam, Nam	
Quần đảo Hoàng Sa	0.8 - 1.1	Nam, Tây Nam	
Quần đảo Trường Sa	0.4 - 0.7	Đông, Đông Bắc	
Bắc Biển Đông	0.3 - 1.7	Tây Nam, Nam	
Giữa Biển Đông	0.3 - 0.7	Đông, Đông Nam	
Nam Biển Đông	0.3 - 0.8	Đông Bắc, Đông	

**Tin phát lúc: 13 giờ 00**

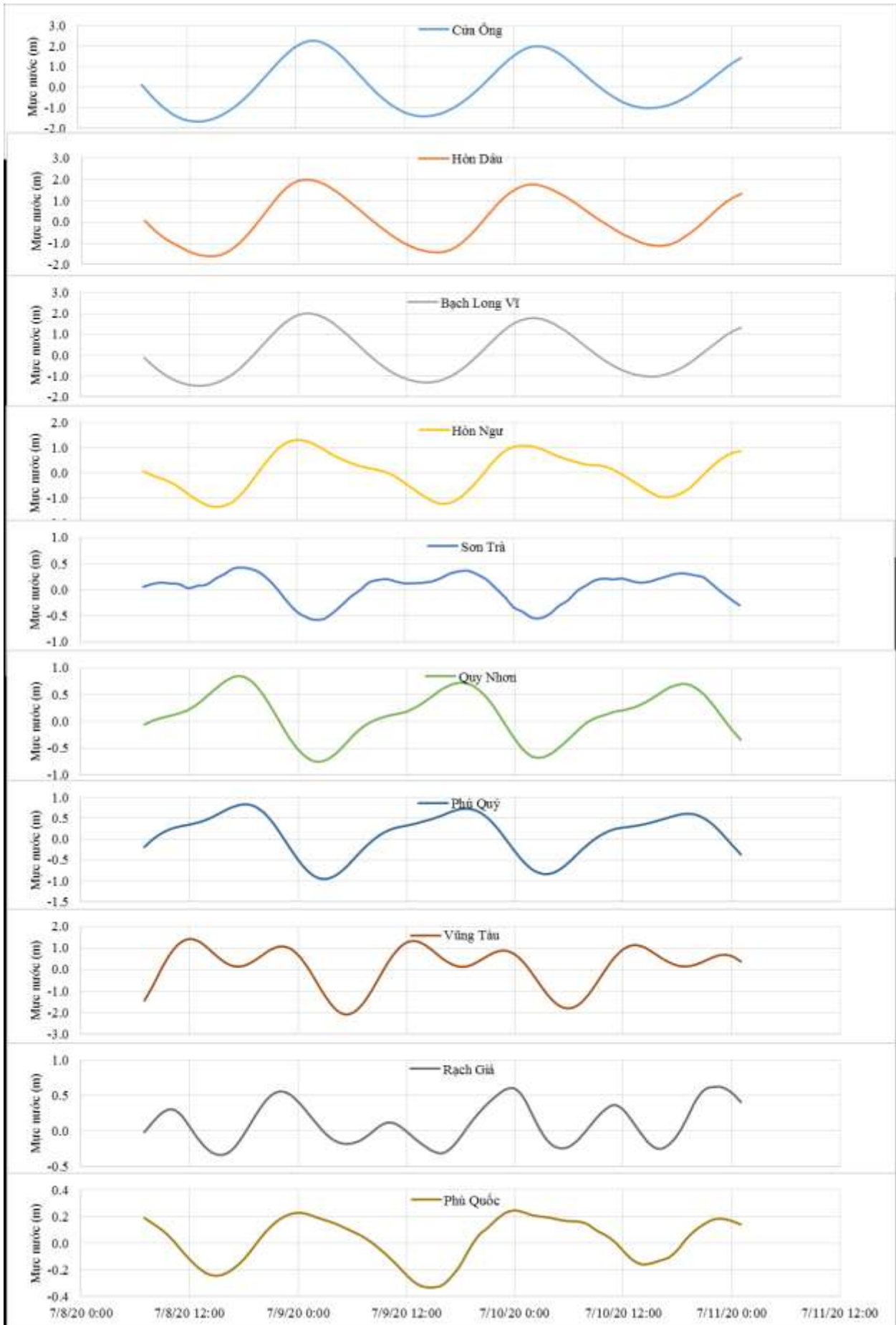
Thời điểm phát tin dự báo tiếp theo: 13 giờ 00 ngày 09/07/2020

Người xây dựng bản tin: Nguyễn Hồng Hạnh

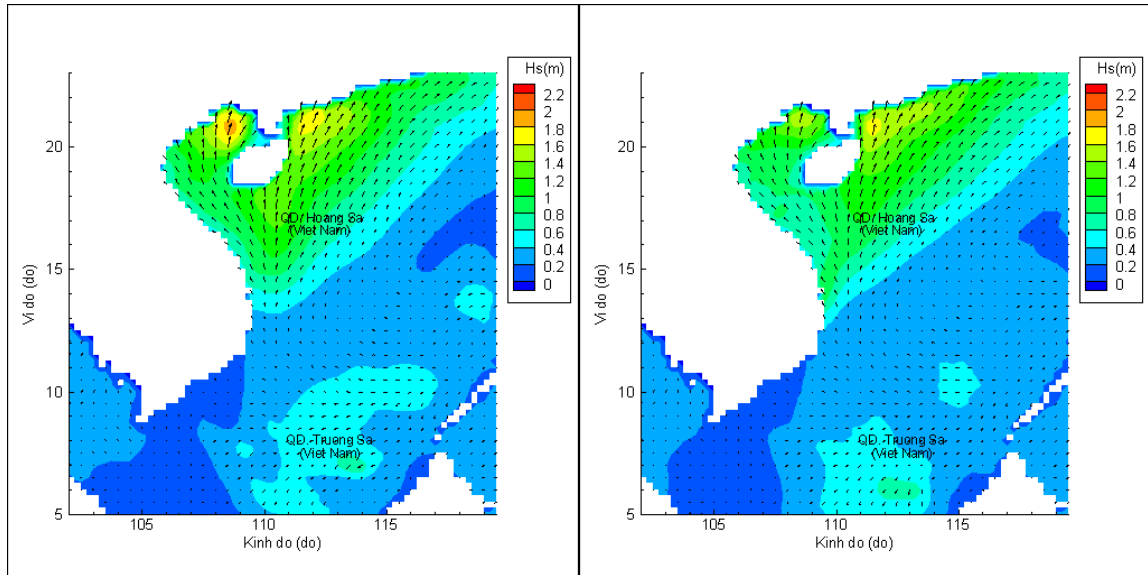
Người soát bản tin: Lê Quốc Huy

## Biến trình mực nước tổng cộng tại 10 trạm Hải văn

(Cửa Ông, Hòn Dấu, Bạch Long Vĩ, Hòn Ngur, Sơn Trà, Quy Nhơn, Phú Quý, Vũng Tàu, Rạch Giá, Phú Quốc)

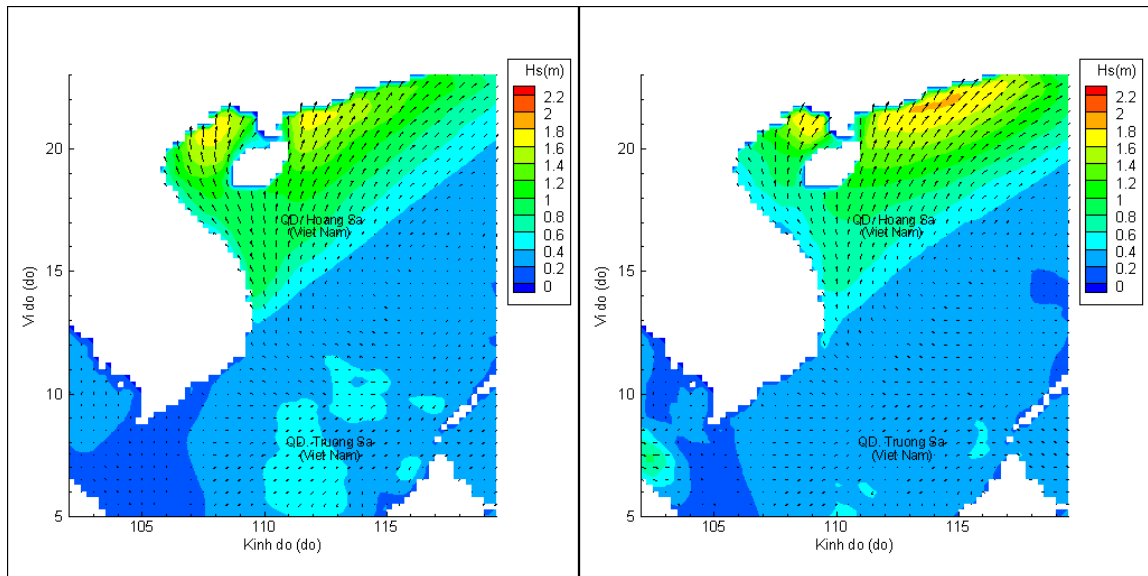


## Phân bố độ cao sóng ven bờ và ngoài khơi biển Việt Nam



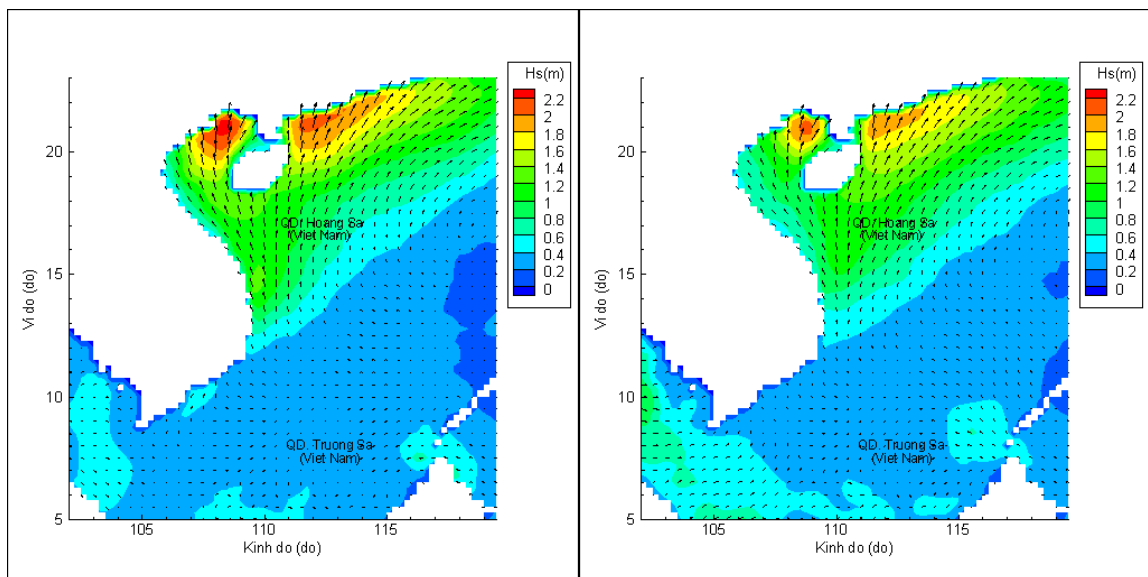
Lúc 13h ngày 08/07/2020

Lúc 19h ngày 08/07/2020



Lúc 01h ngày 09/07/2020

Lúc 13h ngày 09/07/2020



Lúc 01h ngày 10/07/2020

Lúc 13h ngày 10/07/2020