

BẢN TIN DỰ BÁO MỨC NƯỚC VÀ SÓNG BIỂN

(Lúc 13 giờ – 06Z ngày 07/07/2020)

Tỉnh/ TP	Huyện	Mức nước tổng cộng dự báo trong 48 giờ (cm)								
		07/07		08/07				09/07		
		13h	19h	1h	7h	13h	19h	1h	7h	13h
Quảng Ninh	Đầm Hà	-183	-18	250	41	-156	-36	217	69	-136
	Cửa Ông	-171	-9	225	42	-142	-30	204	49	-121
TP. Hải Phòng	Hòn Dấu	-180	-2	214	36	-139	-40	184	49	-107
	Bạch Long Vĩ	-162	15	210	16	-135	-19	184	38	-110
Thái Bình	Thái Thụy	-174	-1	202	33	-130	-40	173	43	-97
Nam Định	Hải Hậu	-162	7	176	29	-120	-36	152	33	-84
Ninh Bình	Kim Sơn	-156	9	171	27	-116	-33	146	29	-75
Thanh Hóa	Quảng Xương	-152	3	158	26	-110	-41	135	27	-69
Nghệ An	Diễn Châu	-138	-2	135	25	-95	-46	114	24	-58
	Hòn Ngư	-136	-2	129	25	-92	-44	109	25	-57
Hà Tĩnh	Thạch Hà	-127	-3	108	30	-86	-39	90	29	-53
Quảng Bình	Quảng Trạch	-107	8	57	38	-74	-16	47	36	-46
	Quảng Ninh	-84	15	27	36	-54	-2	20	30	-32
Quảng Trị	Gio Linh	-58	25	0	27	-35	12	-3	20	-18
	Cồn Cỏ	-61	31	3	24	-39	18	1	18	-21
Thừa Thiên Huế	Hương Trà	-30	29	-26	19	-15	23	-25	12	-3
	Phú Lộc	-7	32	-48	10	3	32	-45	6	10
TP. Đà Nẵng	Sơn Trà	11	34	-61	2	15	39	-58	-1	16
	Hoàng Sa	42	59	-70	-14	34	69	-61	-12	28
Quảng Nam	Tam Kỳ	29	41	-80	-7	26	48	-74	-6	26
	Cù Lao Chàm	25	40	-71	-3	24	47	-66	-5	25
Quảng Ngãi	TP. Quảng Ngãi	35	51	-88	-11	28	58	-80	-13	26
	Lý Sơn	38	50	-82	-10	31	58	-75	-12	28
Bình Định	Phú Mỹ	37	55	-86	-11	28	61	-80	-15	26
	Quy Nhơn	47	68	-78	-11	32	71	-74	-14	26
Phú Yên	TP. Tuy Hòa	38	60	-82	-8	33	69	-75	-17	20
Khánh Hòa	TP. Nha Trang	45	72	-78	-5	37	78	-71	-12	30
	Trường Sa	48	71	-82	-22	41	78	-67	-27	35
Ninh Thuận	TP. PR-Tháp Chàm	37	72	-93	-11	34	81	-77	-16	31
Bình Thuận	TP. Phan Thiết	46	87	-103	-38	57	79	-70	-56	63
	Phú Quý	46	74	-95	-20	41	79	-78	-28	38
Bà Rịa Vũng Tàu	Vũng Tàu	113	55	-37	-143	130	39	6	-166	132
	Côn Đảo	114	64	-21	-157	119	46	19	-171	118
TPHCM	Cần Giờ	115	47	-26	-152	135	34	17	-176	136
Tiền Giang	Gò Công Tây	116	46	-23	-155	138	30	22	-182	141
Bến Tre	Ba Tri	121	46	-18	-163	140	25	29	-191	146
Trà Vinh	Duyên Hải	136	45	-9	-181	149	22	36	-202	151
Sóc Trăng	Tân Phú	142	39	16	-196	146	21	54	-208	143
Bạc Liêu	TP. Bạc Liêu	137	37	47	-210	124	30	73	-205	110
Cà Mau	Năm Căn	94	56	45	-179	75	50	64	-167	59
	Trần Văn Thời	13	60	13	-64	13	24	45	-64	9
Kiên Giang	Rạch Giá	-49	64	14	-11	-14	9	35	4	-9
	Phú Quốc	-32	24	23	10	-27	-6	30	15	-25
	Thổ Chu	-14	21	10	4	-15	-2	18	5	-14

Vùng Biển	Độ cao sóng biển dự báo trong 48 giờ		
	Độ cao sóng lớn nhất (m)	Hướng thịnh hành	Ghi chú
Bắc vịnh Bắc Bộ	0.3 - 2.3	Nam, Tây Nam	
Nam vịnh Bắc Bộ	0.6 - 1.5	Đông Nam, Nam	
Quảng Trị đến Quảng Ngãi	0.7 - 1.5	Nam, Đông Nam	
Bình Định đến Ninh Thuận	0.3 - 1.4	Nam, Đông Nam	
Bình Thuận đến Cà Mau	0.3 - 0.5	Nam, Đông Nam	
Cà Mau đến Kiên Giang	0.3 - 0.6	Nam, Tây Nam, Đông Nam	
Quần đảo Hoàng Sa	0.8 - 1.3	Nam, Tây Nam	
Quần đảo Trường Sa	0.4 - 1.0	Đông, Đông Bắc	
Bắc Biển Đông	0.3 - 1.6	Tây Nam, Nam	
Giữa Biển Đông	0.3 - 0.9	Đông, Đông Nam	
Nam Biển Đông	0.3 - 1.0	Đông, Đông Bắc	

Tin phát lúc: 13 giờ 00

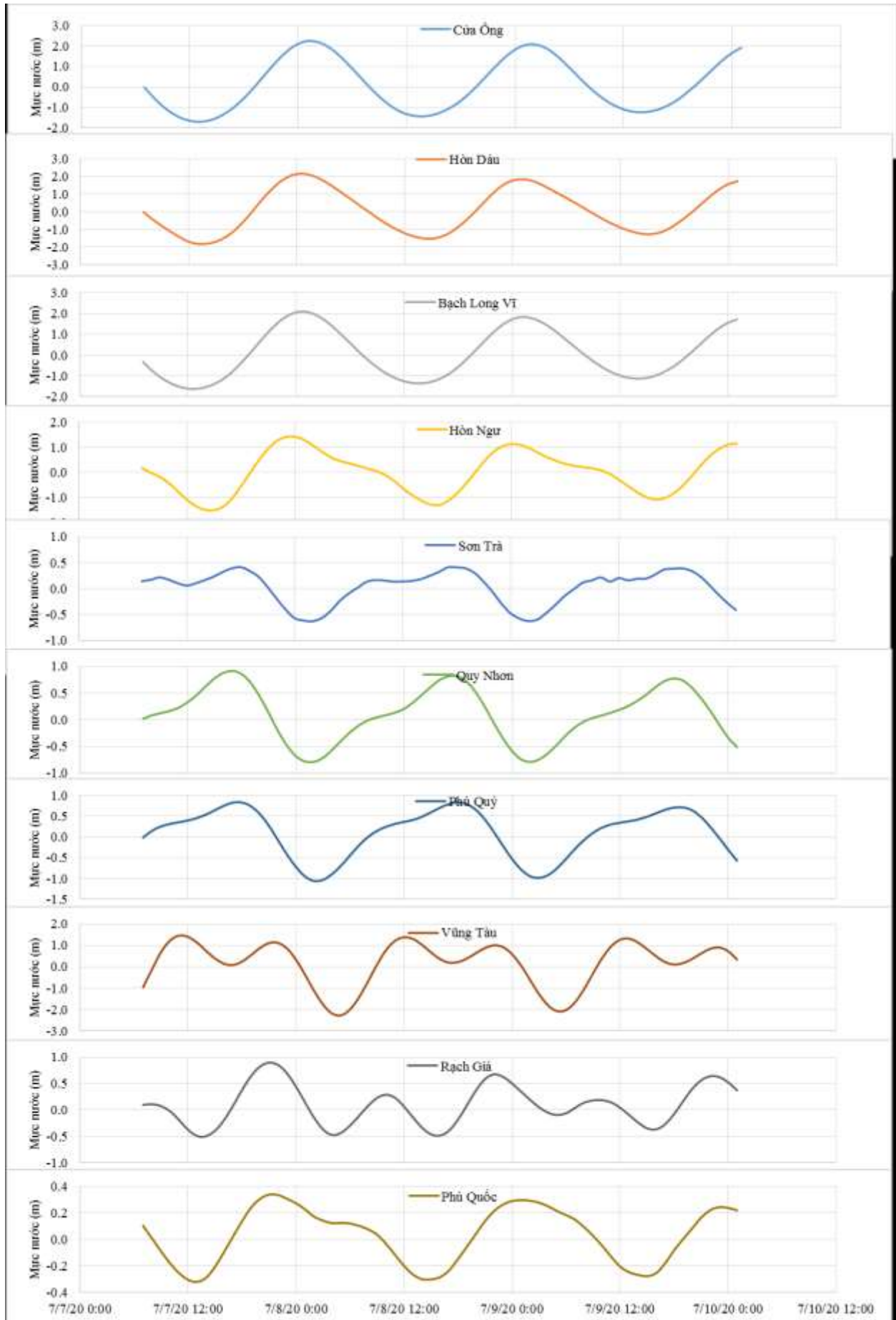
Thời điểm phát tin dự báo tiếp theo: 13 giờ 00 ngày 08/07/2020

Người xây dựng bản tin: Nguyễn Thị Lan

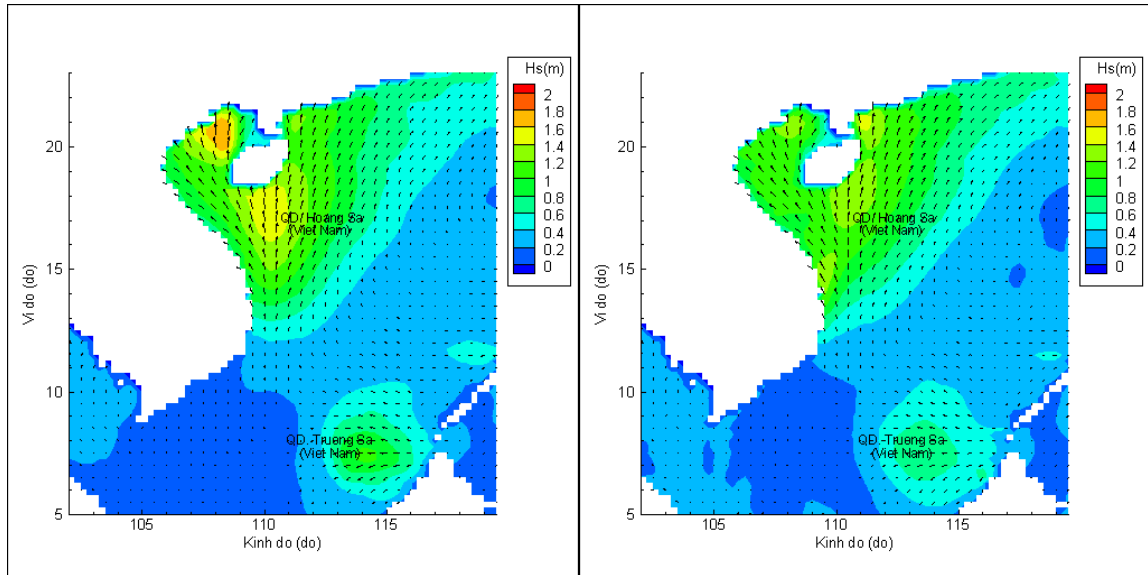
Người soát bản tin: Lê Quốc Huy

Biến trình mực nước tổng cộng tại 10 trạm Hải vãn

(Cửa Ông, Hòn Dấu, Bạch Long Vĩ, Hòn Ngur, Sơn Trà, Quy Nhơn, Phú Quý, Vũng Tàu, Rạch Giá, Phú Quốc)

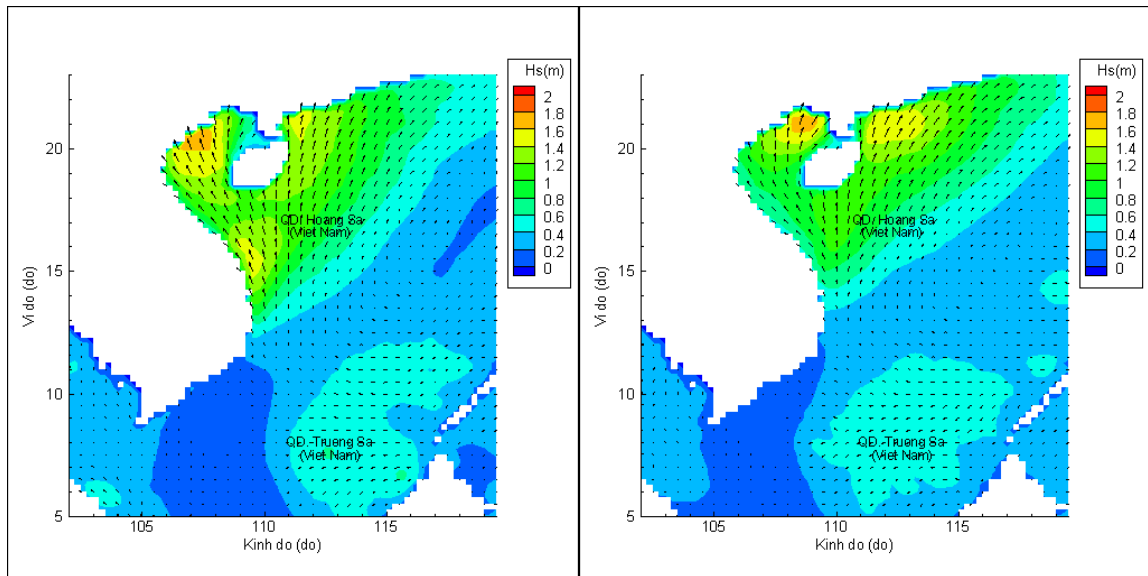


Phân bố độ cao sóng ven bờ và ngoài khơi biển Việt Nam



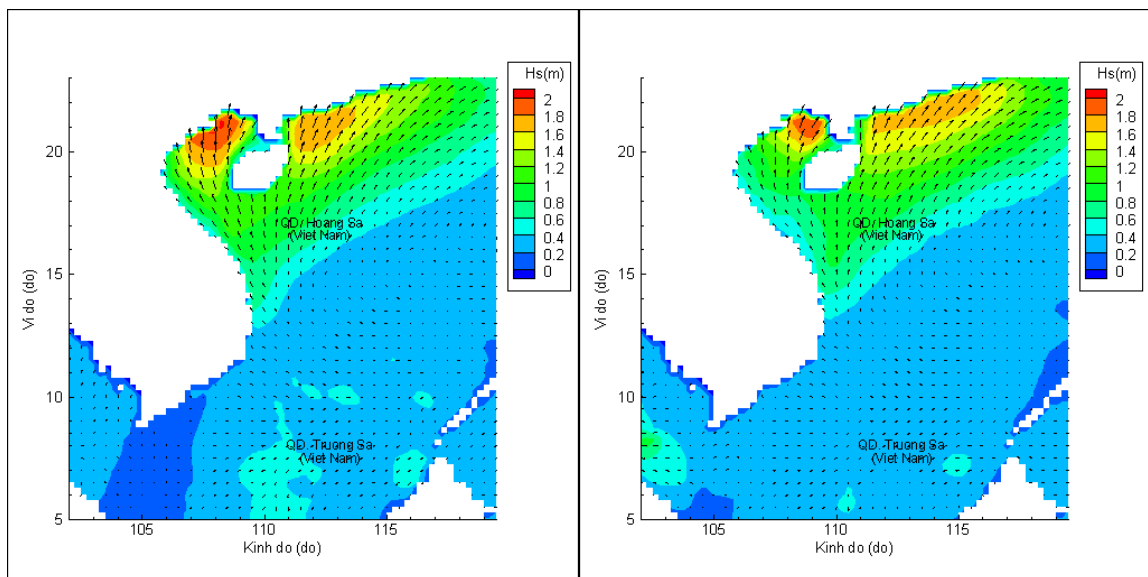
Lúc 13h ngày 07/07/2020

Lúc 19h ngày 07/07/2020



Lúc 01h ngày 08/07/2020

Lúc 13h ngày 08/07/2020



Lúc 01h ngày 09/07/2020

Lúc 13h ngày 09/07/2020