

BẢN TIN DỰ BÁO MỨC NƯỚC VÀ SÓNG BIỂN

(Lúc 13 giờ – 06Z ngày 05/07/2020)

Tỉnh/ TP	Huyện	Mức nước tổng cộng dự báo trong 48 giờ (cm)								
		05/07		06/07				07/07		
		13h	19h	1h	7h	13h	19h	1h	7h	13h
Quảng Ninh	Đầm Hà	-88	86	230	-81	-141	55	260	-29	-155
	Cửa Ông	-100	105	202	-54	-143	63	243	-11	-150
TP. Hải Phòng	Hòn Dấu	-123	101	175	-37	-154	70	212	-1	-153
	Bạch Long Vĩ	-93	107	166	-67	-128	80	205	-31	-139
Thái Bình	Thái Thụy	-124	103	163	-32	-150	71	200	1	-147
Nam Định	Hải Hậu	-130	120	137	-25	-147	75	177	7	-141
Ninh Bình	Kim Sơn	-137	128	134	-20	-145	75	175	10	-136
Thanh Hóa	Quảng Xương	-132	121	118	-16	-140	69	162	9	-131
Nghệ An	Diễn Châu	-108	102	92	-6	-123	61	135	9	-114
	Hòn Ngư	-105	99	89	-7	-121	59	130	9	-112
Hà Tĩnh	Thạch Hà	-97	90	74	2	-112	51	109	17	-106
Quảng Bình	Quảng Trạch	-80	78	33	13	-88	51	57	32	-88
	Quảng Ninh	-59	71	9	17	-66	49	28	34	-66
Quảng Trị	Gio Linh	-38	64	-11	15	-44	47	2	30	-44
	Cồn Cỏ	-37	70	-11	11	-44	55	3	24	-46
Thừa Thiên Huế	Hương Trà	-18	51	-29	13	-17	42	-23	23	-19
	Phú Lộc	1	39	-45	13	5	35	-45	17	2
TP. Đà Nẵng	Sơn Trà	25	31	-56	11	25	31	-59	14	18
	Hoàng Sa	61	32	-69	-4	62	48	-71	-5	45
Quảng Nam	Tam Kỳ	44	25	-71	10	44	32	-78	9	34
	Cù Lao Chàm	38	28	-65	10	40	34	-69	11	31
Quảng Ngãi	TP. Quảng Ngãi	53	30	-79	7	53	41	-88	3	39
	Lý Sơn	54	29	-75	5	55	40	-82	3	42
Bình Định	Phú Mỹ	57	31	-79	4	57	44	-88	0	46
	Quy Nhơn	61	37	-75	4	65	54	-79	2	46
Phú Yên	TP. Tuy Hòa	55	32	-80	4	61	51	-84	3	43
Khánh Hòa	TP. Nha Trang	65	47	-78	9	65	62	-82	7	50
	Trường Sa	57	46	-91	-2	61	60	-93	-9	47
Ninh Thuận	TP. PR-Tháp Chàm	53	51	-93	10	62	71	-94	7	44
Bình Thuận	TP. Phan Thiết	26	102	-148	24	46	105	-128	5	51
	Phú Quý	51	58	-104	6	59	70	-103	0	47
Bà Rịa Vũng Tàu	Vũng Tàu	27	114	-142	-48	87	99	-92	-87	118
	Côn Đảo	45	105	-104	-72	84	98	-64	-118	107
TPHCM	Cần Giờ	12	108	-144	-55	90	100	-86	-96	123
Tiền Giang	Gò Công Tây	8	111	-149	-54	89	100	-87	-97	124
Bến Tre	Ba Tri	12	111	-149	-59	91	96	-81	-105	127
Trà Vinh	Duyên Hải	36	109	-124	-77	100	91	-68	-127	136
Sóc Trăng	Tân Phú	50	97	-85	-103	102	80	-34	-153	139
Bạc Liêu	TP. Bạc Liêu	73	62	-24	-152	108	59	16	-190	129
Cà Mau	Năm Căn	65	52	4	-148	73	68	35	-177	84
	Trần Văn Thời	18	56	-18	-14	-16	55	25	-67	7
Kiên Giang	Rạch Giá	-20	86	-40	45	-29	15	36	1	-49
	Phú Quốc	-12	13	9	30	-44	2	43	5	-33
	Thổ Chu	-4	10	10	19	-30	13	31	0	-17

Vùng Biển	Độ cao sóng biển dự báo trong 48 giờ		
	Độ cao sóng lớn nhất (m)	Hướng thịnh hành	Ghi chú
Bắc vịnh Bắc Bộ	0.3 - 1.8	Nam, Tây Nam	
Nam vịnh Bắc Bộ	0.7 - 1.6	Đông Nam	
Quảng Trị đến Quảng Ngãi	0.7 - 1.7	Đông Nam, Nam	
Bình Định đến Ninh Thuận	0.6 - 1.5	Nam	
Bình Thuận đến Cà Mau	0.3 - 0.8	Tây Nam, Tây	
Cà Mau đến Kiên Giang	0.3 - 0.7	Tây, Tây Bắc	
Quần đảo Hoàng Sa	1.1 - 1.5	Nam	
Quần đảo Trường Sa	0.3 - 0.8	Tây	
Bắc Biển Đông	0.4 - 1.7	Nam, Tây Nam	
Giữa Biển Đông	0.3 - 1.0	Nam, Tây Nam	
Nam Biển Đông	0.3 - 1.0	Tây, Tây Bắc	

Tin phát lúc: 13 giờ 00

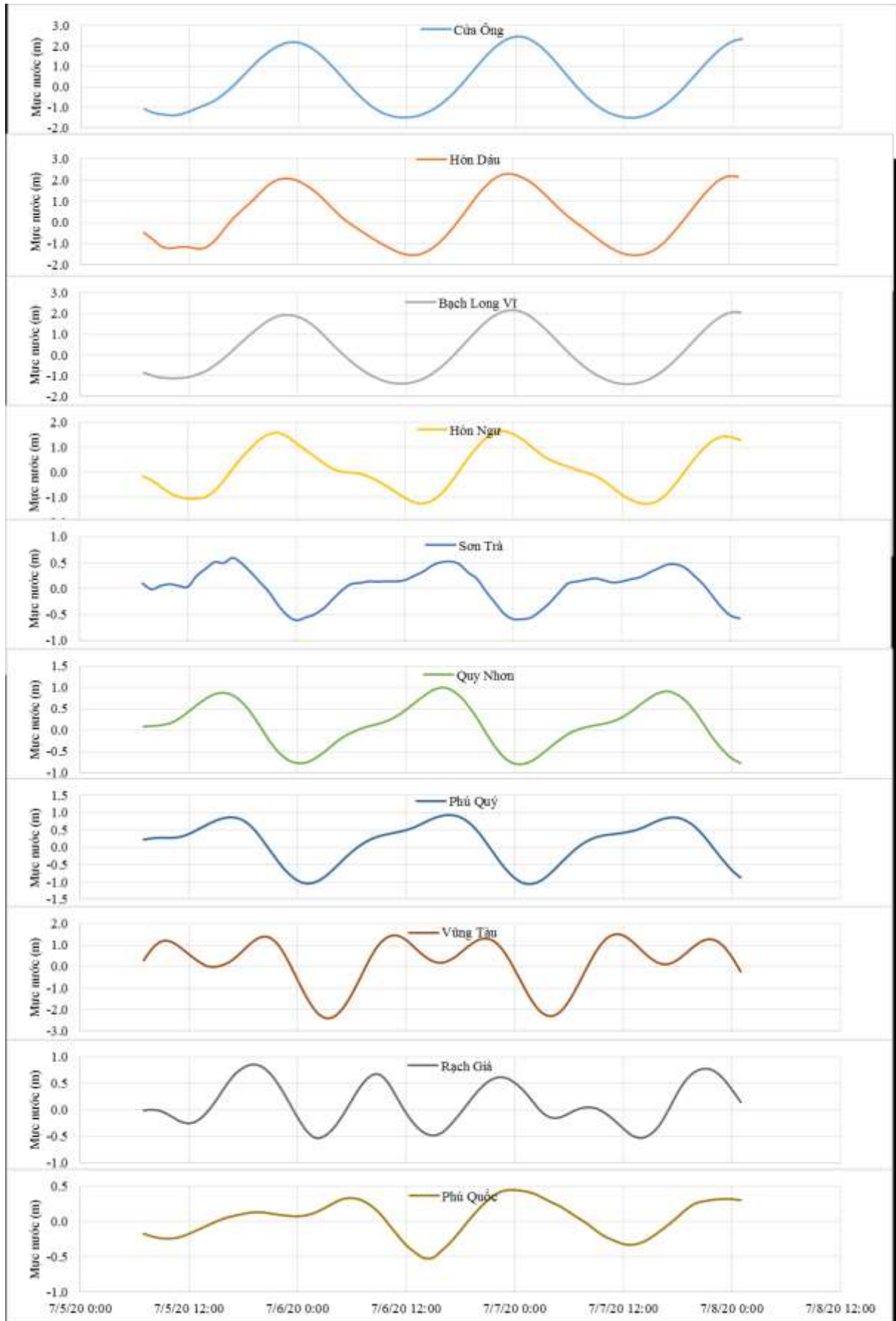
Thời điểm phát tin dự báo tiếp theo: 13 giờ 00 ngày 06/07/2020

Người xây dựng bản tin: Nguyễn Thị Lan

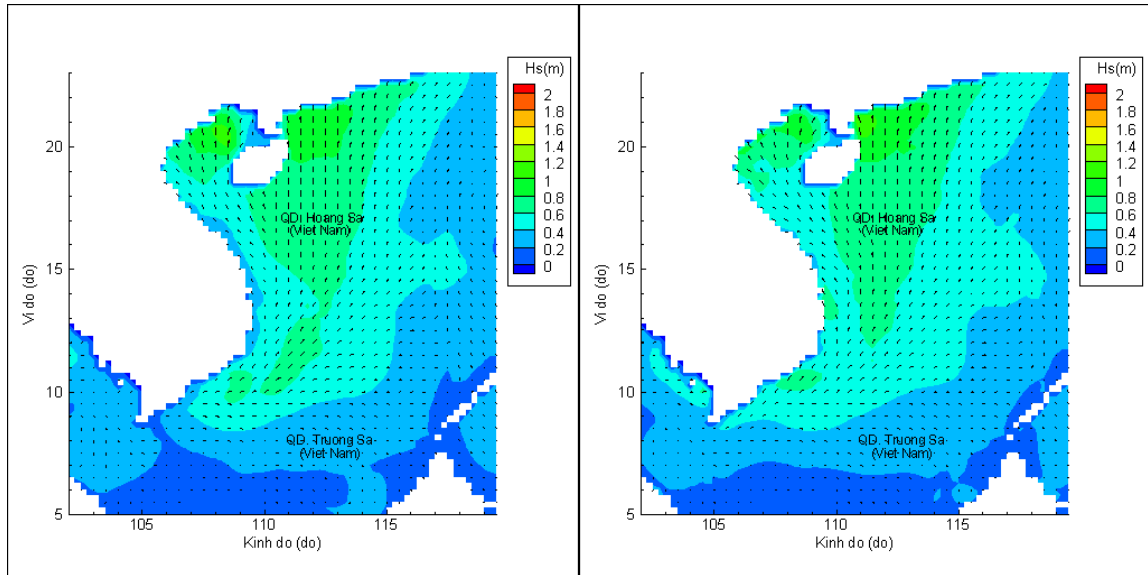
Người soát bản tin: Lê Quốc Huy

Biến trình mực nước tổng cộng tại 10 trạm Hải vãn

(Cửa Ông, Hòn Dấu, Bạch Long Vĩ, Hòn Ngự, Sơn Trà, Quy Nhơn, Phú Quý, Vũng Tàu, Rạch Giá, Phú Quốc)

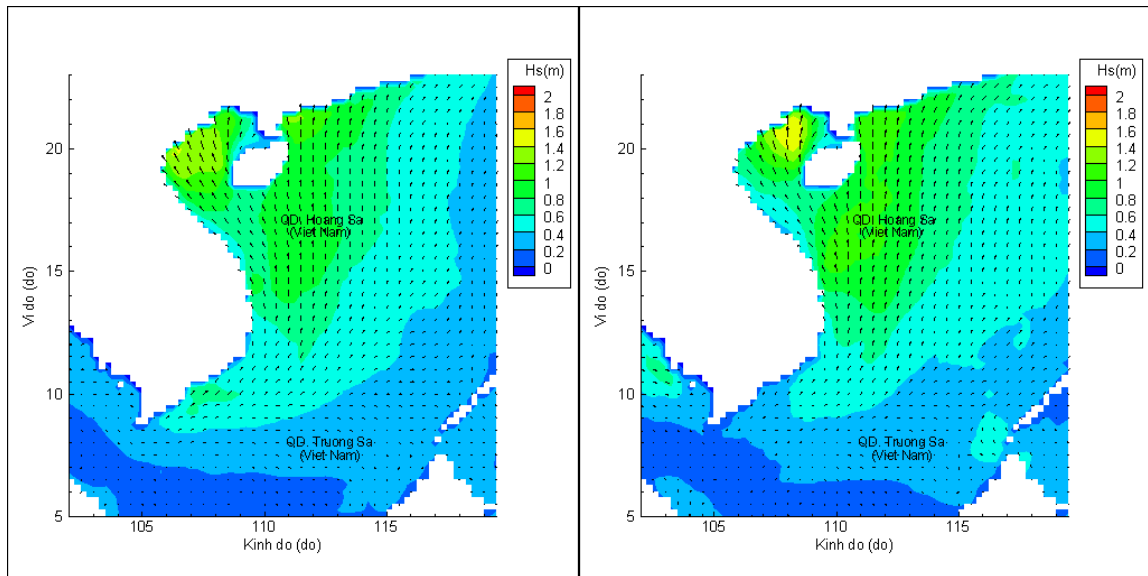


Phân bố độ cao sóng ven bờ và ngoài khơi biển Việt Nam



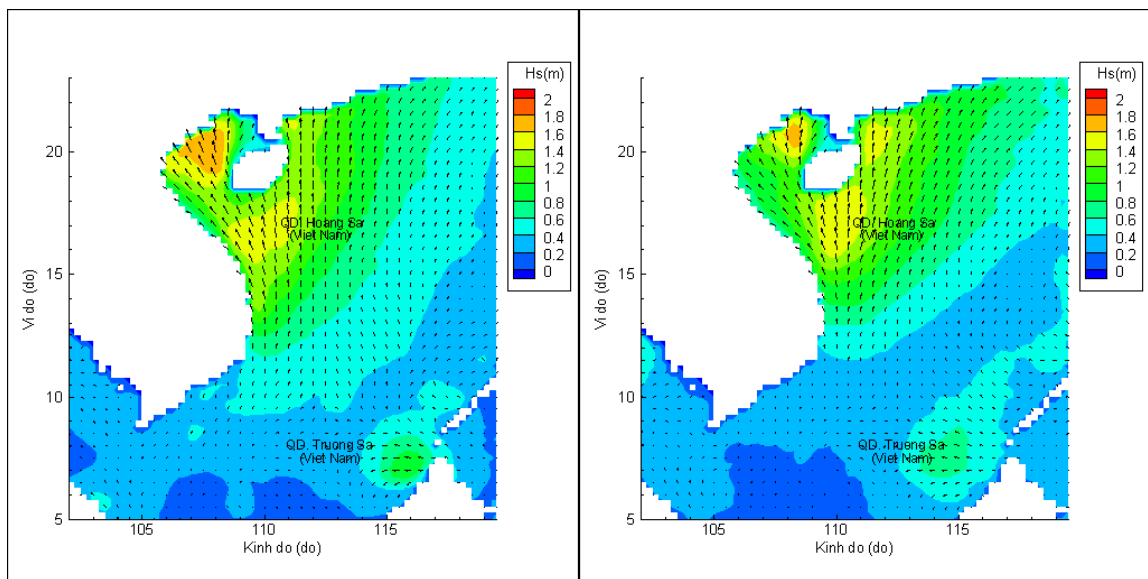
Lúc 13h ngày 05/07/2020

Lúc 19h ngày 05/07/2020



Lúc 01h ngày 06/07/2020

Lúc 13h ngày 06/07/2020



Lúc 01h ngày 07/07/2020

Lúc 13h ngày 07/07/2020