

BẢN TIN DỰ BÁO MỨC NƯỚC VÀ SÓNG BIỂN

(Lúc 13 giờ – 06Z ngày 02/07/2020)

Tỉnh/ TP	Huyện	Mức nước tổng cộng dự báo trong 48 giờ (cm)								
		02/07		03/07				04/07		
		13h	19h	1h	7h	13h	19h	1h	7h	13h
Quảng Ninh	Đầm Hà	-46	153	98	-216	-100	185	215	-273	-179
	Cửa Ông	-57	162	70	-177	-124	205	172	-221	-208
TP. Hải Phòng	Hòn Dấu	-71	172	40	-136	-147	222	125	-167	-231
	Bạch Long Vĩ	-38	163	24	-157	-96	215	108	-205	-171
Thái Bình	Thái Thụy	-76	178	26	-121	-153	229	106	-148	-235
Nam Định	Hải Hậu	-73	180	2	-97	-154	235	69	-116	-235
Ninh Bình	Kim Sơn	-79	183	-3	-87	-160	237	61	-104	-239
Thanh Hóa	Quảng Xương	-79	180	-8	-77	-160	231	53	-90	-237
Nghệ An	Diễn Châu	-70	161	-10	-63	-148	209	42	-69	-220
	Hòn Ngư	-65	157	-11	-63	-142	205	39	-68	-213
Hà Tĩnh	Thạch Hà	-51	131	-4	-57	-126	178	37	-56	-196
Quảng Bình	Quảng Trạch	-15	76	6	-47	-80	122	23	-33	-144
	Quảng Ninh	2	50	-3	-33	-52	93	0	-15	-106
Quảng Trị	Gio Linh	19	28	-11	-23	-23	67	-21	-4	-65
	Cồn Cỏ	25	31	-16	-28	-16	73	-26	-13	-60
Thừa Thiên Huế	Hương Trà	37	5	-18	-15	10	37	-38	3	-19
	Phú Lộc	52	-16	-26	-5	38	9	-54	12	21
TP. Đà Nẵng	Sơn Trà	64	-32	-31	1	61	-12	-65	17	53
	Hoàng Sa	98	-57	-49	-5	118	-39	-89	-4	126
Quảng Nam	Tam Kỳ	80	-52	-39	8	89	-35	-80	21	90
	Cù Lao Chàm	75	-44	-37	5	80	-27	-75	18	79
Quảng Ngãi	TP. Quảng Ngãi	94	-65	-46	9	109	-45	-92	19	113
	Lý Sơn	93	-62	-45	6	108	-44	-89	15	114
Bình Định	Phú Mỹ	101	-73	-47	8	119	-51	-94	14	126
	Quy Nhơn	103	-76	-47	8	121	-52	-94	13	126
Phú Yên	TP. Tuy Hòa	103	-71	-51	6	122	-47	-99	11	127
Khánh Hòa	TP. Nha Trang	103	-61	-60	6	120	-36	-109	11	125
	Trường Sa	92	-44	-78	18	110	-19	-129	22	120
Ninh Thuận	TP. PR-Tháp Chàm	102	-52	-71	12	114	-22	-125	22	117
Bình Thuận	TP. Phan Thiết	43	42	-186	103	36	93	-260	118	40
	Phú Quý	90	-31	-97	30	102	-1	-153	39	108
Bà Rịa Vũng Tàu	Vũng Tàu	-78	213	-353	196	-48	239	-386	147	15
	Côn Đảo	-39	198	-312	124	-2	223	-335	66	55
TPHCM	Cần Giờ	-94	231	-365	205	-63	254	-392	150	4
Tiền Giang	Gò Công Tây	-99	239	-374	212	-70	264	-402	158	-4
Bến Tre	Ba Tri	-96	242	-376	207	-65	267	-403	149	3
Trà Vinh	Duyên Hải	-88	246	-377	189	-47	265	-396	119	29
Sóc Trăng	Tân Phú	-86	246	-346	148	-32	253	-346	63	51
Bạc Liêu	TP. Bạc Liêu	-49	212	-259	42	27	201	-232	-62	114
Cà Mau	Năm Căn	-5	171	-170	-45	57	168	-142	-134	115
	Trần Văn Thời	-25	116	-79	-19	-28	137	-78	-40	-26
Kiên Giang	Rạch Giá	-62	82	-34	23	-86	104	-39	27	-101
	Phú Quốc	-40	43	26	-23	-55	46	38	-19	-68
	Thổ Chu	-18	37	13	-26	-31	41	19	-22	-42

Vùng Biển	Độ cao sóng biển dự báo trong 48 giờ		
	Độ cao sóng lớn nhất (m)	Hướng thịnh hành	Ghi chú
Bắc vịnh Bắc Bộ	0.3 - 1.6	Nam, Tây Nam	
Nam vịnh Bắc Bộ	0.6 - 1.7	Đông Nam, Nam	
Quảng Trị đến Quảng Ngãi	0.5 - 2.0	Nam, Đông Nam	Cảnh báo
Bình Định đến Ninh Thuận	1.2 - 2.1	Nam, Tây Nam	Cảnh báo
Bình Thuận đến Cà Mau	0.3 - 1.6	Tây Nam, Tây	
Cà Mau đến Kiên Giang	0.3 - 1.1	Tây Nam, Tây, Nam	
Quần đảo Hoàng Sa	1.6 - 2.0	Nam	Cảnh báo
Quần đảo Trường Sa	0.4 - 0.9	Tây	
Bắc Biển Đông	0.7 - 2.0	Nam, Tây Nam	Cảnh báo
Giữa Biển Đông	0.3 - 2.0	Tây Nam, Tây	Cảnh báo
Nam Biển Đông	0.3 - 1.1	Tây, Tây Nam	

Tin phát lúc: 13 giờ 00

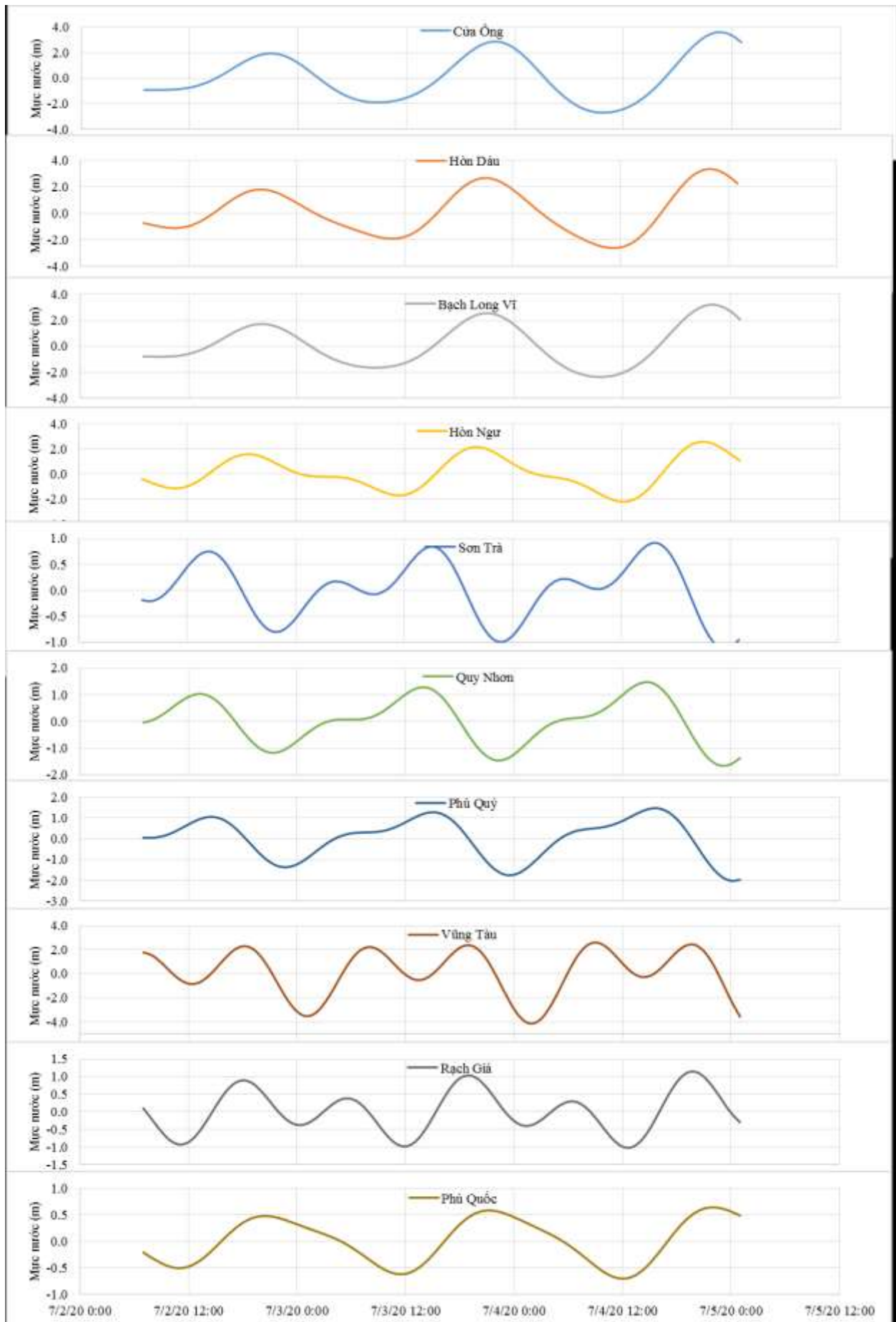
Thời điểm phát tin dự báo tiếp theo: 13 giờ 00 ngày 03/07/2020

Người xây dựng bản tin: Lê Đức Quyền

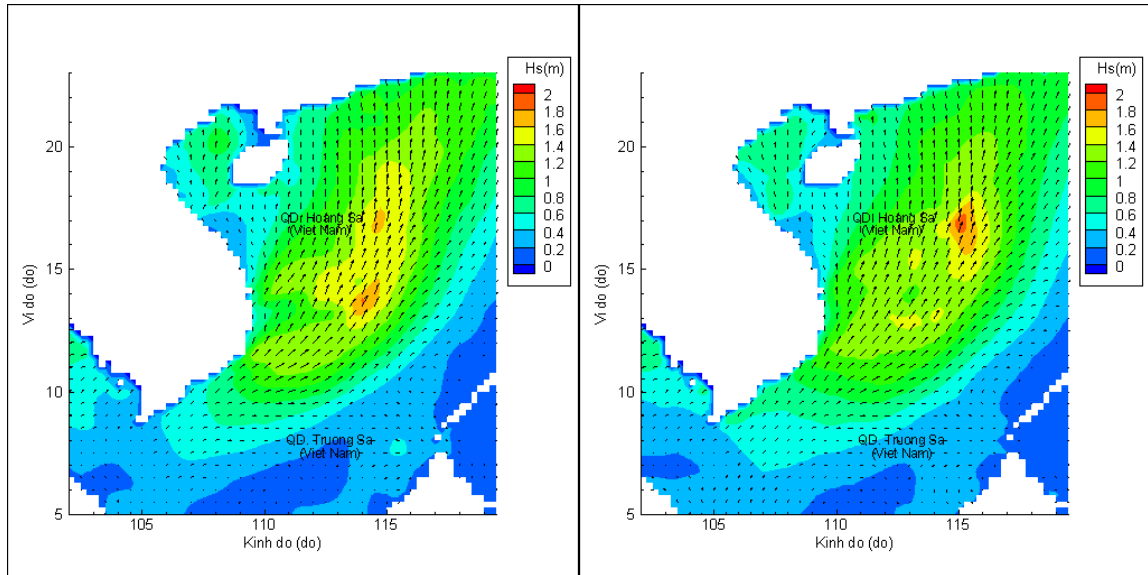
Người soát bản tin: Lê Quốc Huy

Biến trình mực nước tổng cộng tại 10 trạm Hải vãn

(Cửa Ông, Hòn Dấu, Bạch Long Vĩ, Hòn Ngự, Sơn Trà, Quy Nhơn, Phú Quý, Vũng Tàu, Rạch Giá, Phú Quốc)

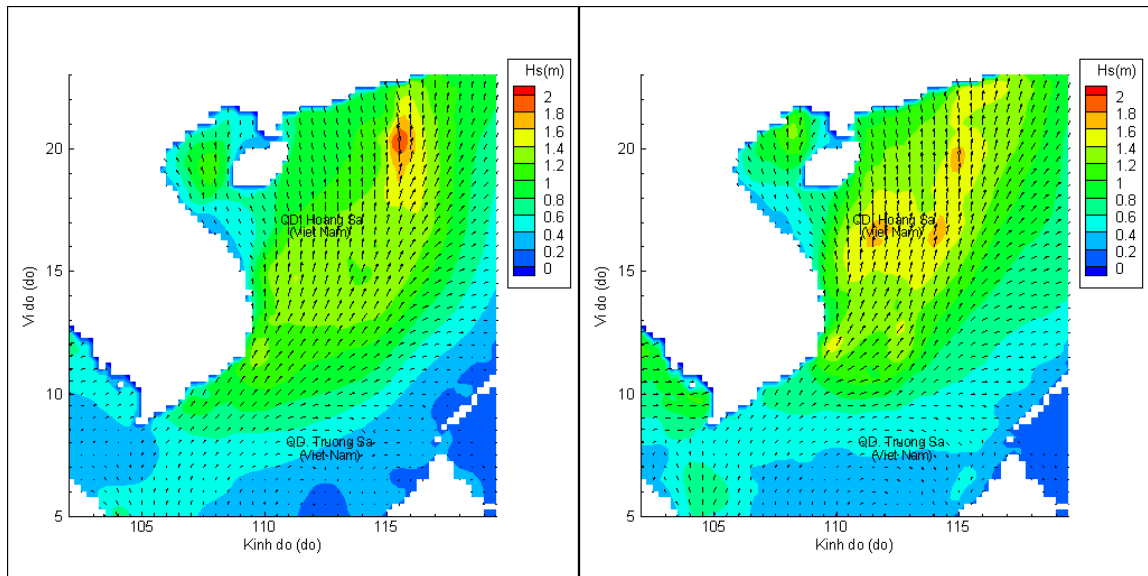


Phân bố độ cao sóng ven bờ và ngoài khơi biển Việt Nam



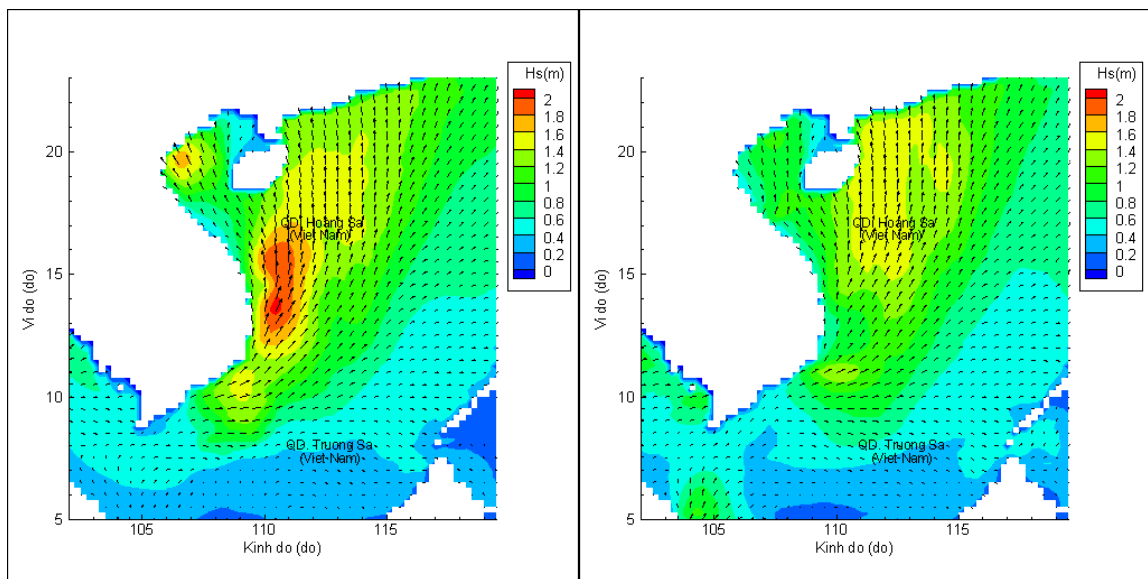
Lúc 13h ngày 02/07/2020

Lúc 19h ngày 02/07/2020



Lúc 01h ngày 03/07/2020

Lúc 13h ngày 03/07/2020



Lúc 01h ngày 04/07/2020

Lúc 13h ngày 04/07/2020