

BẢN TIN DỰ BÁO MỨC NƯỚC VÀ SÓNG BIỂN

(Lúc 13 giờ – 06Z ngày 26/06/2020)

Tỉnh/ TP	Huyện	Mức nước tổng cộng dự báo trong 48 giờ (cm)								
		26/06		27/06				28/06		
		13h	19h	1h	7h	13h	19h	1h	7h	13h
Quảng Ninh	Đầm Hà	-168	-76	185	143	-130	-81	114	161	-76
	Cửa Ông	-152	-81	177	133	-103	-85	121	141	-50
TP. Hải Phòng	Hòn Dấu	-136	-82	176	104	-85	-97	129	115	-33
	Bạch Long Vĩ	-137	-59	179	91	-98	-81	128	109	-47
Thái Bình	Thái Thụy	-126	-82	171	94	-75	-97	127	105	-24
Nam Định	Hải Hậu	-114	-77	157	78	-57	-99	122	83	-11
Ninh Bình	Kim Sơn	-109	-74	155	74	-48	-98	124	74	-6
Thanh Hóa	Quảng Xương	-101	-77	145	68	-40	-100	115	68	0
Nghệ An	Diễn Châu	-84	-77	124	58	-25	-97	97	54	16
	Hòn Ngư	-81	-74	120	56	-26	-96	93	52	14
Hà Tĩnh	Thạch Hà	-71	-68	105	54	-23	-93	80	47	17
Quảng Bình	Quảng Trạch	-58	-47	66	43	-14	-68	58	35	25
	Quảng Ninh	-42	-30	43	30	-5	-52	43	22	28
Quảng Trị	Gio Linh	-27	-12	21	15	1	-31	29	7	28
	Cồn Cỏ	-32	-7	26	13	-4	-28	35	7	24
Thừa Thiên Huế	Hương Trà	-13	7	-2	3	7	-8	13	-6	26
	Phú Lộc	-1	25	-20	-8	14	11	-2	-17	27
TP. Đà Nẵng	Sơn Trà	8	38	-34	-18	19	28	-12	-20	28
	Hoàng Sa	16	77	-36	-29	11	64	-15	-25	11
Quảng Nam	Tam Kỳ	16	56	-45	-27	19	46	-21	-29	25
	Cù Lao Chàm	14	52	-40	-23	19	41	-17	-25	25
Quảng Ngãi	TP. Quảng Ngãi	16	67	-49	-34	13	53	-22	-33	17
	Lý Sơn	16	68	-46	-30	14	55	-21	-29	18
Bình Định	Phú Mỹ	14	72	-45	-35	7	57	-19	-31	8
	Quy Nhơn	23	87	-42	-36	10	64	-18	-34	8
Phú Yên	TP. Tuy Hòa	11	70	-49	-42	3	60	-18	-35	7
Khánh Hòa	TP. Nha Trang	17	77	-44	-40	13	61	-15	-34	17
	Trường Sa	23	81	-34	-46	18	62	-11	-43	16
Ninh Thuận	TP. PR-Tháp Chàm	20	78	-43	-47	18	57	-17	-48	17
Bình Thuận	TP. Phan Thiết	56	54	-8	-114	64	26	22	-115	56
	Phú Quý	29	77	-35	-58	29	55	-10	-58	25
Bà Rịa Vũng Tàu	Vũng Tàu	116	12	74	-210	116	2	78	-168	71
	Côn Đảo	99	21	76	-199	87	9	82	-155	46
TPHCM	Cần Giờ	121	2	85	-219	128	-7	84	-173	78
Tiền Giang	Gò Công Tây	127	-4	91	-226	134	-14	88	-181	83
Bến Tre	Ba Tri	129	-7	93	-234	131	-21	86	-191	76
Trà Vinh	Duyên Hải	131	-2	102	-239	122	-11	91	-191	65
Sóc Trăng	Tân Phú	120	1	107	-231	105	0	92	-180	48
Bạc Liêu	TP. Bạc Liêu	81	18	98	-198	56	27	86	-144	4
Cà Mau	Năm Căn	28	40	73	-147	5	45	69	-100	-24
	Trần Văn Thời	21	3	43	-75	0	2	63	-47	16
Kiên Giang	Rạch Giá	45	-23	52	-29	12	-23	74	-11	35
	Phú Quốc	-4	-20	16	1	-21	-20	28	20	6
	Thổ Chu	-4	-14	5	-4	-18	-10	17	11	9

Vùng Biển	Độ cao sóng biển dự báo trong 48 giờ		
	Độ cao sóng lớn nhất (m)	Hướng thịnh hành	Ghi chú
Bắc vịnh Bắc Bộ	0.3 - 1.8	Nam, Tây Nam	
Nam vịnh Bắc Bộ	0.6 - 1.6	Đông Nam	
Quảng Trị đến Quảng Ngãi	0.6 - 1.4	Đông Nam, Nam	
Bình Định đến Ninh Thuận	0.9 - 1.3	Nam, Tây Nam	
Bình Thuận đến Cà Mau	0.3 - 1.8	Tây Nam	
Cà Mau đến Kiên Giang	0.3 - 0.9	Tây, Nam	
Quần đảo Hoàng Sa	1.0 - 1.4	Nam	
Quần đảo Trường Sa	0.6 - 1.8	Tây Nam	
Bắc Biển Đông	0.5 - 1.6	Tây Nam, Nam	
Giữa Biển Đông	0.3 - 1.2	Tây Nam	
Nam Biển Đông	0.4 - 1.8	Tây Nam, Tây	

Tin phát lúc: 13 giờ 00

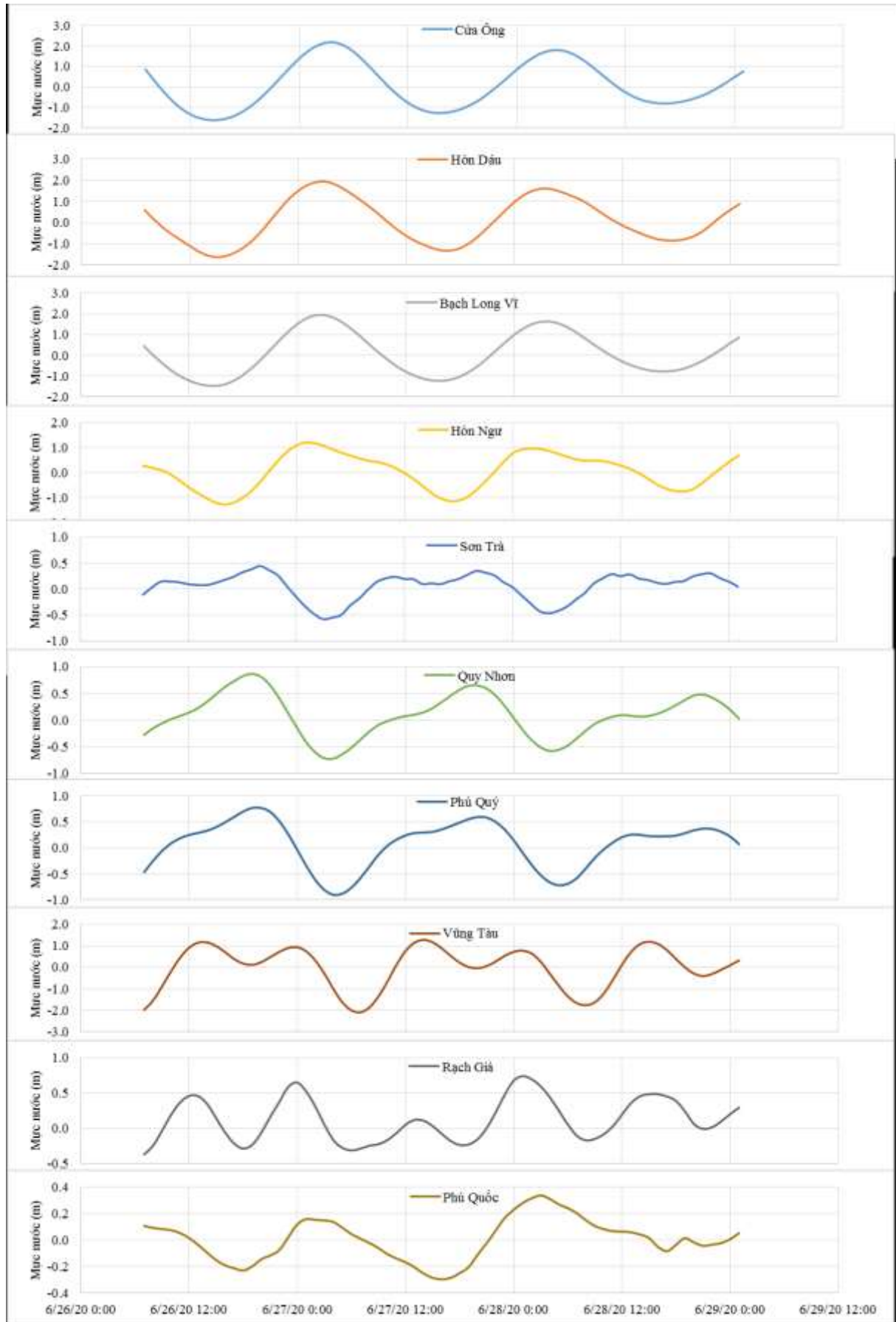
Thời điểm phát tin dự báo tiếp theo: 13 giờ 00 ngày 27/06/2020

Người xây dựng bản tin: Trần Văn Mỹ

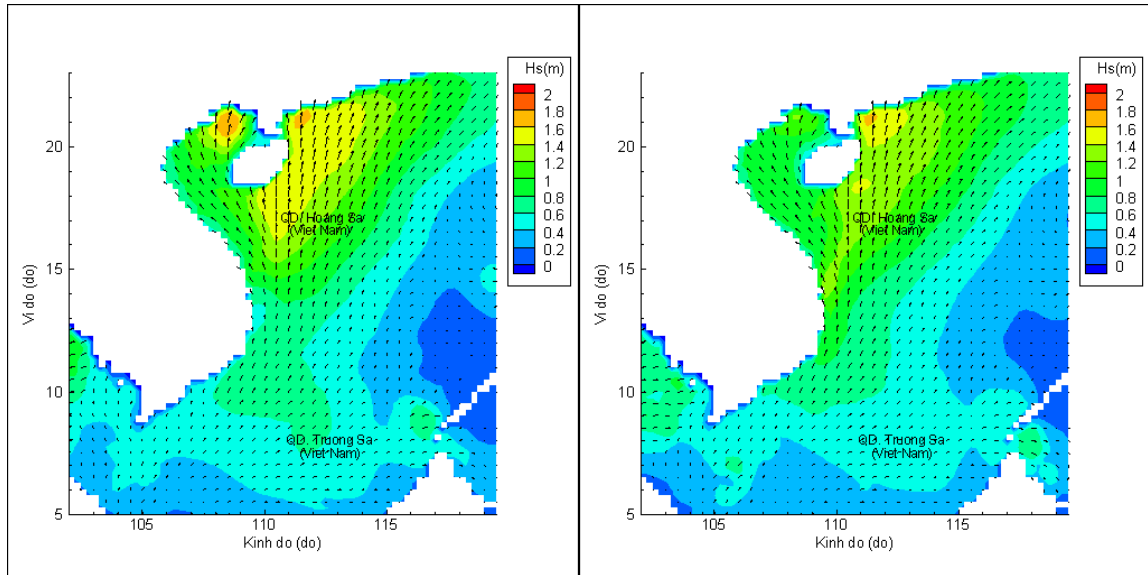
Người soát bản tin: Lê Quốc Huy

Biến trình mực nước tổng cộng tại 10 trạm Hải vãn

(Cửa Ông, Hòn Dấu, Bạch Long Vĩ, Hòn Ngự, Sơn Trà, Quy Nhơn, Phú Quý, Vũng Tàu, Rạch Giá, Phú Quốc)

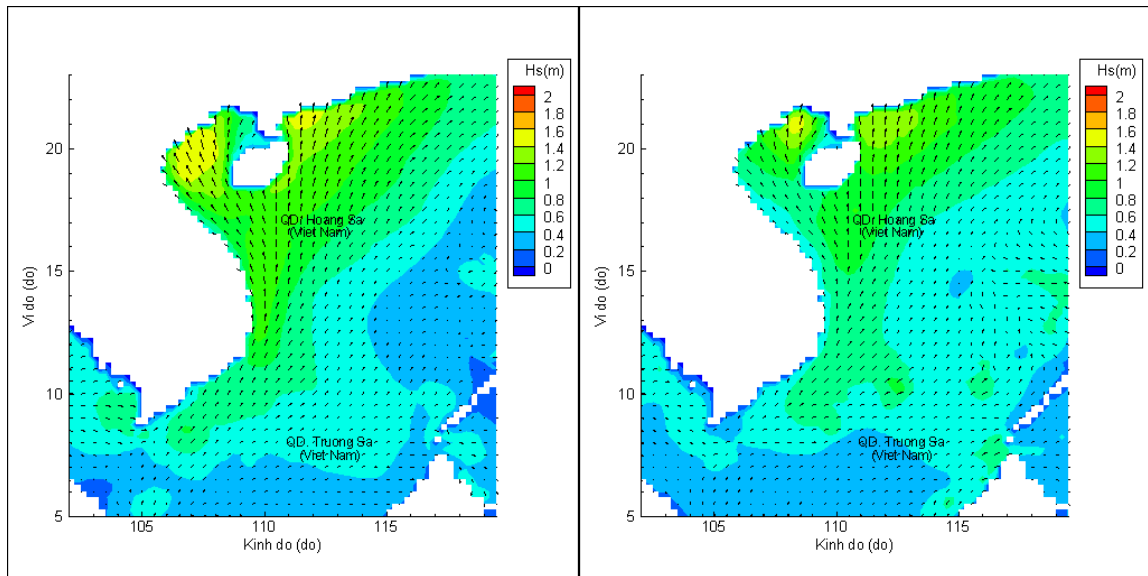


Phân bố độ cao sóng ven bờ và ngoài khơi biển Việt Nam



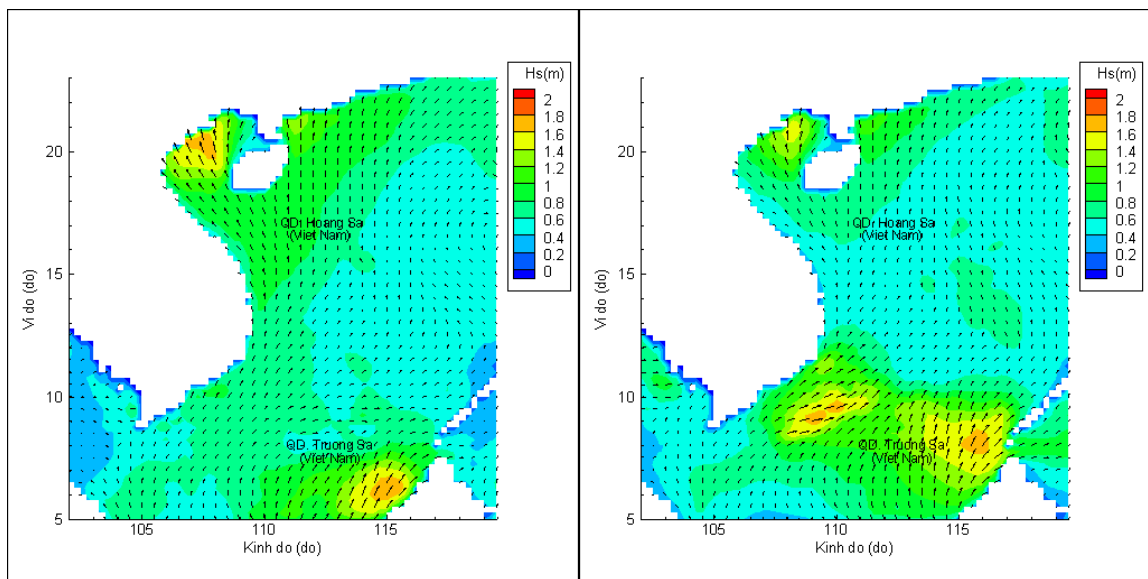
Lúc 13h ngày 26/06/2020

Lúc 19h ngày 26/06/2020



Lúc 01h ngày 27/06/2020

Lúc 13h ngày 27/06/2020



Lúc 01h ngày 28/06/2020

Lúc 13h ngày 28/06/2020