

BẢN TIN DỰ BÁO MỨC NƯỚC VÀ SÓNG BIỂN

(Lúc 13 giờ – 06Z ngày 16/06/2020)

Tỉnh/ TP	Huyện	Mức nước tổng cộng dự báo trong 48 giờ (cm)								
		16/06		17/06				18/06		
		13h	19h	1h	7h	13h	19h	1h	7h	13h
Quảng Ninh	Đầm Hà	-26	19	77	38	-20	17	66	16	-9
	Cửa Ông	-22	22	65	43	-17	24	58	13	-7
TP. Hải Phòng	Hòn Dấu	-31	26	49	34	-33	22	43	17	-30
	Bạch Long Vĩ	-22	21	55	28	-24	23	47	11	-16
Thái Bình	Thái Thụy	-33	29	44	33	-37	25	36	17	-32
Nam Định	Hải Hậu	-29	26	32	27	-38	32	24	13	-33
Ninh Bình	Kim Sơn	-26	28	28	28	-38	35	23	13	-35
Thanh Hóa	Quảng Xương	-29	23	23	23	-39	28	15	9	-36
Nghệ An	Diễn Châu	-31	15	21	15	-51	14	14	2	-31
	Hòn Ngư	-27	14	20	14	-45	12	14	1	-28
Hà Tĩnh	Thạch Hà	-20	5	20	9	-37	3	13	-1	-23
Quảng Bình	Quảng Trạch	-8	-5	13	-2	-22	-4	3	-3	-10
	Quảng Ninh	-1	-5	8	-7	-12	-5	-2	-4	-3
Quảng Trị	Gio Linh	5	-5	7	-14	-3	-5	-5	-10	4
	Cồn Cỏ	5	-4	9	-12	-1	-3	-2	-8	7
Thừa Thiên Huế	Hương Trà	9	-5	3	-18	6	-5	-6	-11	14
	Phú Lộc	12	-6	-2	-22	13	-6	-10	-10	22
TP. Đà Nẵng	Sơn Trà	17	-5	-5	-25	19	-6	-11	-12	28
	Hoàng Sa	27	7	0	-15	35	2	-7	-8	42
Quảng Nam	Tam Kỳ	21	-4	-8	-26	25	-9	-14	-14	34
	Cù Lao Chàm	20	-1	-6	-24	25	-5	-11	-11	34
Quảng Ngãi	TP. Quảng Ngãi	22	-5	-7	-24	28	-10	-15	-11	35
	Lý Sơn	23	-1	-6	-21	29	-7	-13	-9	38
Bình Định	Phú Mỹ	23	-4	-4	-21	29	-11	-13	-8	40
	Quy Nhơn	25	-1	0	-22	27	-2	-12	-8	40
Phú Yên	TP. Tuy Hòa	33	7	8	-8	40	4	-3	0	40
Khánh Hòa	TP. Nha Trang	29	5	-2	-17	35	1	-13	-5	41
	Trường Sa	27	10	-8	-13	34	6	-20	-6	39
Ninh Thuận	TP. PR-Tháp Chàm	30	6	-5	-19	35	3	-19	-6	41
Bình Thuận	TP. Phan Thiết	17	29	-32	-2	16	33	-56	19	16
	Phú Quý	28	12	-12	-14	33	9	-27	-1	38
Bà Rịa Vũng Tàu	Vũng Tàu	-24	89	-74	33	-26	95	-117	52	-26
	Côn Đảo	-18	78	-61	15	-18	89	-90	24	-10
TPHCM	Cần Giờ	-29	95	-78	37	-30	103	-120	55	-31
Tiền Giang	Gò Công Tây	-29	96	-80	39	-32	106	-122	57	-33
Bến Tre	Ba Tri	-31	95	-81	36	-33	108	-118	53	-32
Trà Vinh	Duyên Hải	-31	95	-80	32	-32	108	-112	44	-26
Sóc Trăng	Tân Phú	-33	93	-70	24	-31	105	-96	26	-17
Bạc Liêu	TP. Bạc Liêu	-29	80	-44	1	-20	85	-63	-8	-1
Cà Mau	Năm Căn	-22	65	-21	-18	-10	69	-33	-34	11
	Trần Văn Thời	-7	33	-6	-8	-8	39	-10	-6	-8
Kiên Giang	Rạch Giá	0	17	6	10	-18	40	-7	26	-34
	Phú Quốc	-4	6	12	3	-11	8	13	7	-19
	Thổ Chu	0	8	7	-1	-3	9	10	0	-9

Vùng Biển	Độ cao sóng biển dự báo trong 48 giờ		
	Độ cao sóng lớn nhất (m)	Hướng thịnh hành	Ghi chú
Bắc vịnh Bắc Bộ	0.3 - 2.3	Nam, Tây Nam	Cảnh báo
Nam vịnh Bắc Bộ	0.8 - 2.0	Nam, Đông Nam	Cảnh báo
Quảng Trị đến Quảng Ngãi	0.5 - 2.1	Nam, Đông Nam	Cảnh báo
Bình Định đến Ninh Thuận	0.4 - 0.8	Đông, Đông Nam	
Bình Thuận đến Cà Mau	0.3 - 0.5	Đông, Tây Nam, Nam	
Cà Mau đến Kiên Giang	0.3 - 0.8	Tây Nam, Nam, Tây	
Quần đảo Hoàng Sa	0.6 - 0.9	Nam	
Quần đảo Trường Sa	0.4 - 0.7	Đông Bắc, Đông	
Bắc Biển Đông	0.4 - 2.2	Tây Nam, Nam	Cảnh báo
Giữa Biển Đông	0.3 - 0.7	Đông, Đông Bắc	
Nam Biển Đông	0.3 - 0.7	Đông Bắc, Đông	

Tin phát lúc: 13 giờ 00

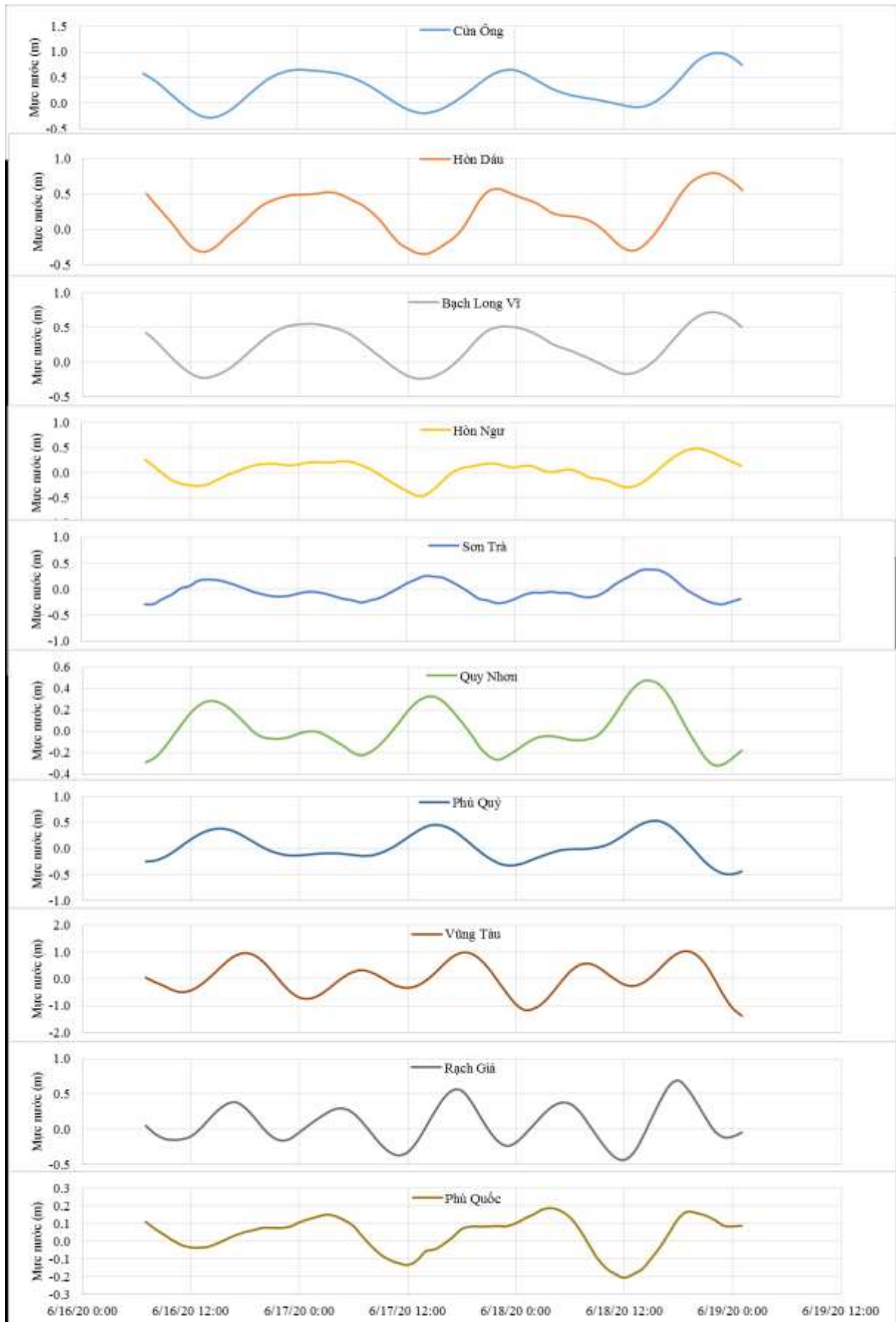
Thời điểm phát tin dự báo tiếp theo: 13 giờ 00 ngày 17/06/2020

Người xây dựng bản tin: Nguyễn Thị Lan

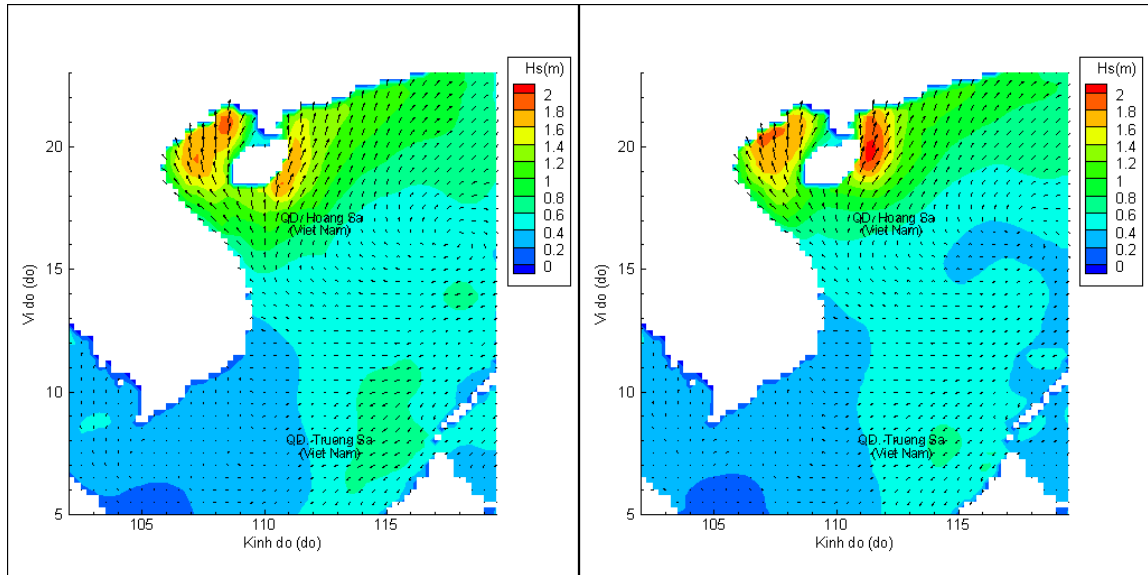
Người soát bản tin: Lê Quốc Huy

Biến trình mực nước tổng cộng tại 10 trạm Hải vãn

(Cửa Ông, Hòn Dấu, Bạch Long Vĩ, Hòn Ngư, Sơn Trà, Quy Nhơn, Phú Quý, Vũng Tàu, Rạch Giá, Phú Quốc)

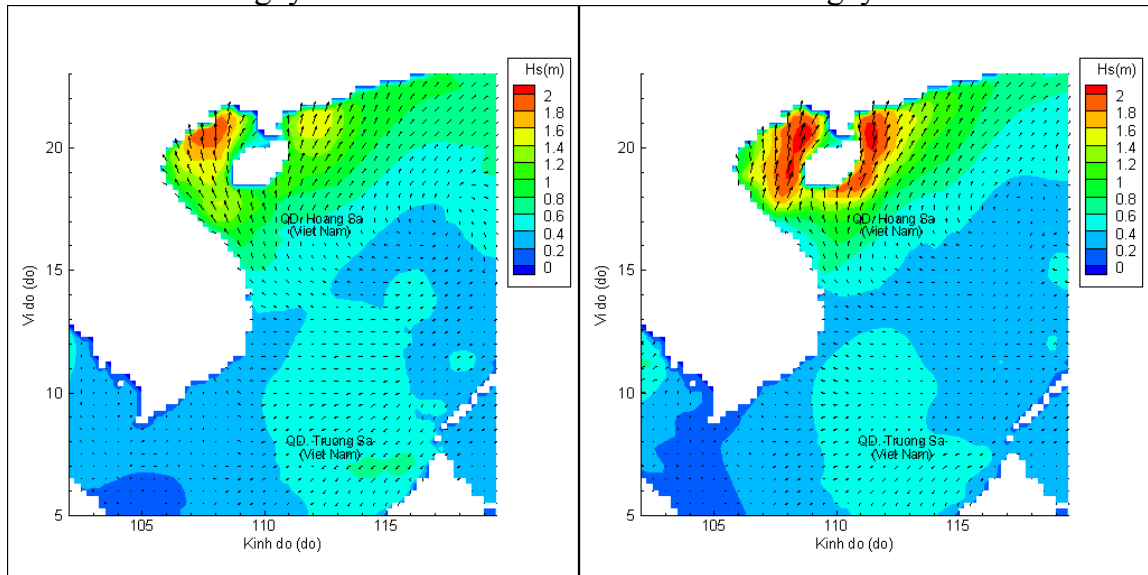


Phân bố độ cao sóng ven bờ và ngoài khơi biển Việt Nam



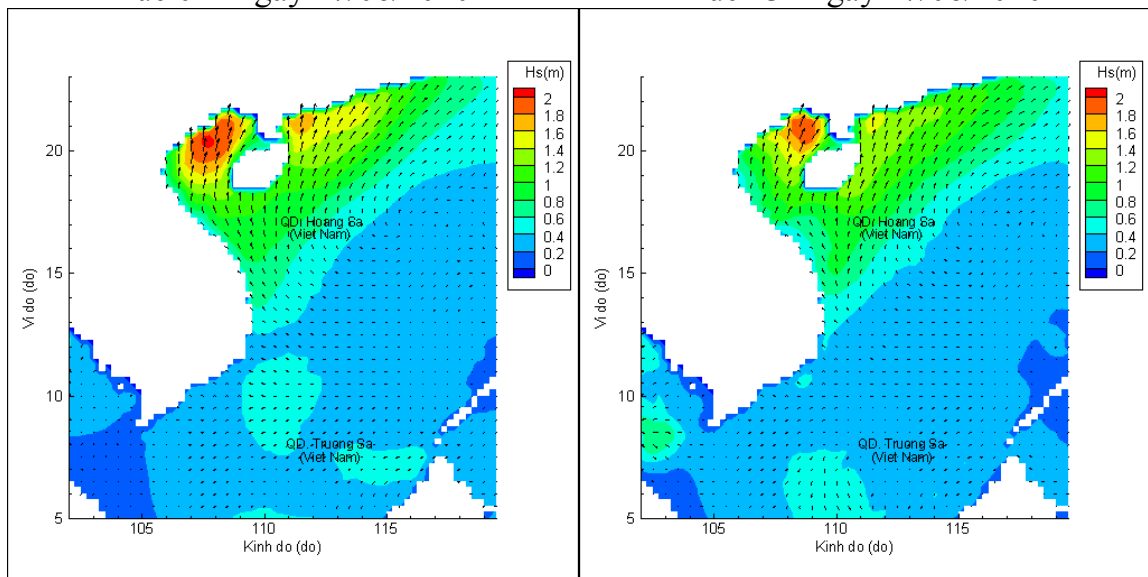
Lúc 13h ngày 16/06/2020

Lúc 19h ngày 16/06/2020



Lúc 01h ngày 17/06/2020

Lúc 13h ngày 17/06/2020



Lúc 01h ngày 18/06/2020

Lúc 13h ngày 18/06/2020