

**BẢN TIN DỰ BÁO NƯỚC DÂNG VÀ SÓNG TRONG BÃO SỐ 1**

(Lúc 07 giờ – 00Z ngày 13/06/2020)

Bảng giá trị nước dâng lớn nhất tại một số điểm ven biển trong bão số 1

Tỉnh	Địa danh	ND lớn nhất		
		Giá trị (cm)	Giờ (h)	Ngày/tháng
Quảng Ninh	Đầm Hà	63	8	15/6
	Cửa Ông	59	9	15/6
Hải Phòng	Hải An	58	7	15/6
	Kiến Thụy	48	6	15/6
	Hòn Dấu	49	7	15/6
	Bạch Long Vĩ	46	7	15/6
Thái Bình	Thái Thụy	47	6	15/6
Nam Định	Hải Hậu	45	10	15/6
Ninh Bình	Kim Sơn	49	10	15/6
Thanh Hóa	Quảng Xương	47	10	15/6
Nghệ An	Diễn Châu	46	10	15/6
	Hòn Ngư	44	10	15/6
Hà Tĩnh	Thạch Hà	41	10	15/6
Quảng Bình	Quảng Trạch	29	10	15/6
	Quảng Ninh	25	10	15/6
Quảng Trị	Gio Linh	22	12	15/6
	Cồn Cỏ	22	11	15/6
Thừa Thiên Huế	Hương Trà	20	12	15/6
	Phú Lộc	19	12	15/6
TP. Đà Nẵng	Liên Chiểu	15	13	15/6
	Sơn Trà	15	13	15/6
	Ngũ Hành Sơn	14	13	15/6
	Hoàng Sa	12	19	13/6

Vùng Biển	Độ cao sóng biển dự báo trong 48 giờ		
	Độ cao sóng (m)	Hướng thịnh hành	Ghi chú
<b>Khu vực ven bờ</b>			
Bắc vịnh Bắc Bộ	0.3 - 1.6	Nam	
Nam vịnh Bắc Bộ	0.6 - 1.4	Đông Nam, Nam	
Quảng Trị đến Quảng Ngãi	0.8 - 2.7	Đông Nam, Nam	Cảnh báo
Bình Định đến Ninh Thuận	1.4 - 2.5	Nam, Tây Nam	Cảnh báo
Bình Thuận đến Cà Mau	0.3 - 1.8	Tây Nam, Nam	
Cà Mau đến Kiên Giang	0.3 - 1.5	Tây, Tây Nam	
<b>Khu vực ngoài khơi</b>			
Quần đảo Hoàng Sa	2.2 - 2.6	Nam	Cảnh báo
Quần đảo Trường Sa	0.7 - 1.9	Tây Nam, Nam	
Bắc Biển Đông	1.5 - 4.3	Nam	Cảnh báo
Giữa Biển Đông	0.5 - 2.3	Nam, Tây Nam	Cảnh báo
Nam Biển Đông	0.5 - 2.2	Tây Nam, Tây	Cảnh báo

**Tin phát lúc: 07 giờ 00**

Thời điểm phát tin dự báo tiếp theo: 13 giờ 00 ngày 13/06/2020

Người xây dựng bản tin: Trần Văn Mỹ

Người soát bản tin: Lê Quốc Huy

**Nhận định:**

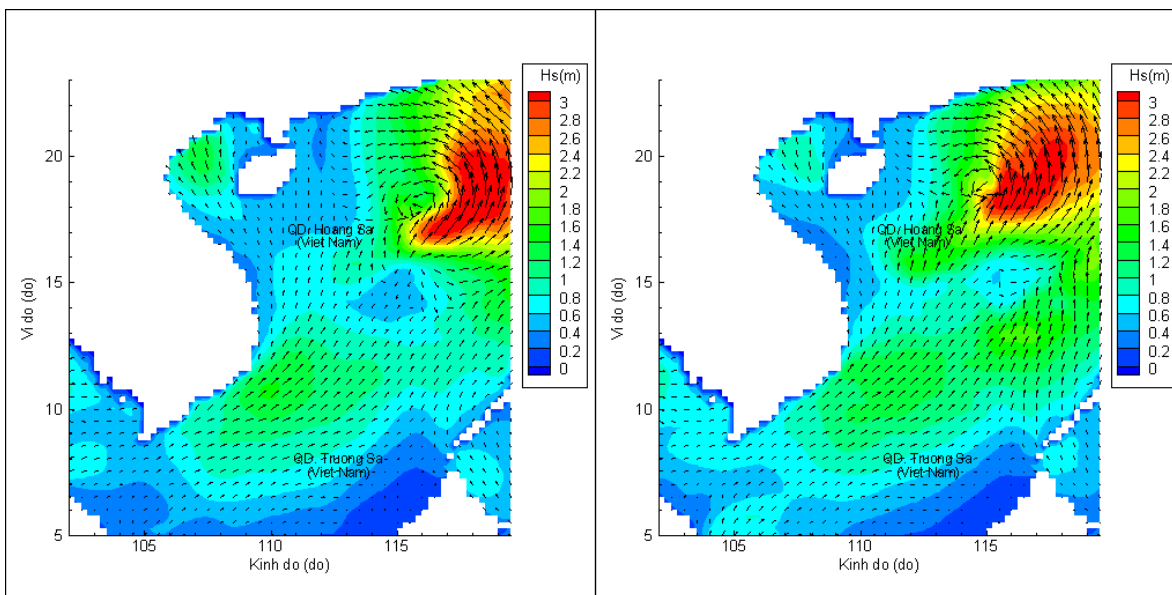
Hồi 01h ngày 13/06/2020, vị trí tâm bão số 1 ở vào khoảng 18.6 độ Vĩ Bắc, 116.5 độ Kinh Đông, cách đảo Hoàng Sa khoảng 340km về phía Đông Đông Bắc. Trong 12h tới, bão di chuyển chủ yếu theo hướng Tây Bắc, mỗi giờ đi được khoảng 19-22 km.

Do ảnh hưởng của bão số 1, khu vực quần đảo Hoàng Sa, Bắc Biển Đông và Giữa Biển Đông có sóng cao khoảng 2.3 - 4.3 m. Khu vực ven biển từ Quảng Trị đến Bình Thuận và Nam Biển Đông có sóng cao trên 2 m. Khu vực ven biển Đầm Hà tỉnh Quảng Ninh nước biển dâng lớn nhất khoảng 63 cm.

## Biến trình nước dâng tại các vị trí ảnh hưởng của áp thấp nhiệt đới

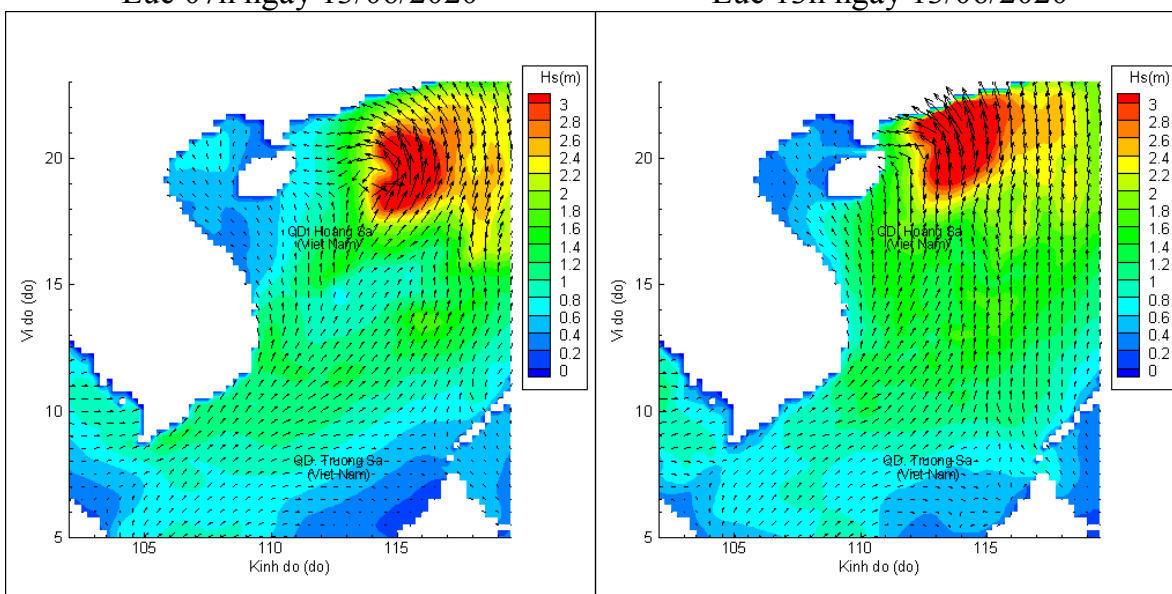


## Phân bố độ cao sóng ven bờ và ngoài khơi biển Việt Nam



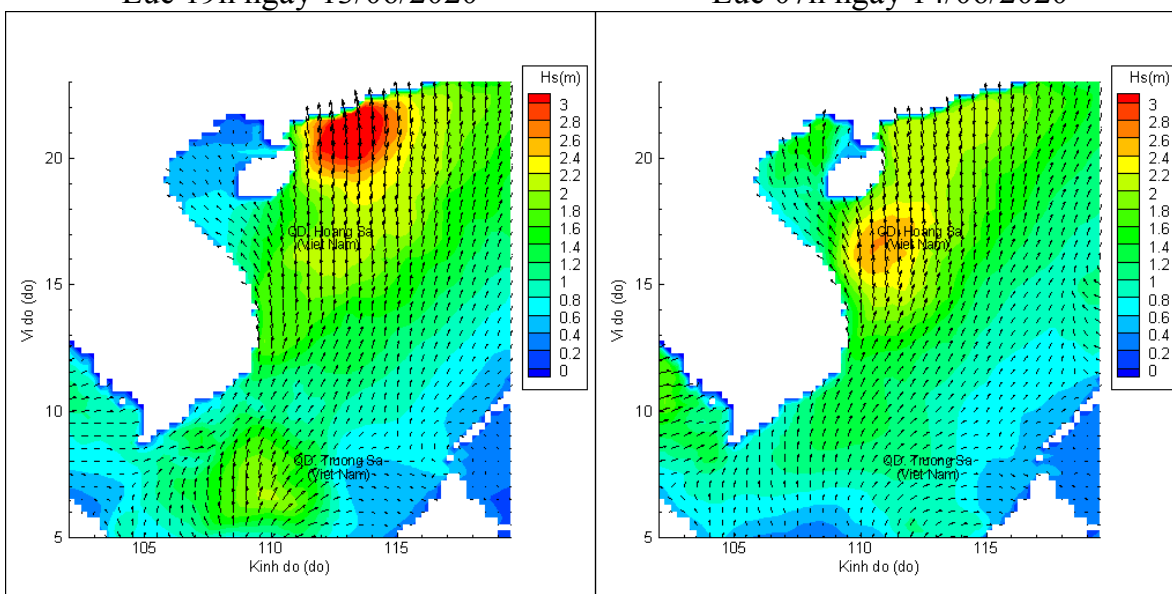
Lúc 07h ngày 13/06/2020

Lúc 13h ngày 13/06/2020



Lúc 19h ngày 13/06/2020

Lúc 07h ngày 14/06/2020



Lúc 19h ngày 14/06/2020

Lúc 07h ngày 15/06/2020