

**BẢN TIN DỰ BÁO NƯỚC DÂNG VÀ SÓNG TRONG BÃO SỐ 1**

(Lúc 19 giờ – 12Z ngày 12/06/2020)

Bảng giá trị nước dâng lớn nhất tại một số điểm ven biển trong bão số 1

Tỉnh	Địa danh	ND lớn nhất		
		Giá trị (cm)	Giờ (h)	Ngày/tháng
Quảng Ninh	Đầm Hà	47	8	13/6
	Cửa Ông	43	10	13/6
Hải Phòng	Hải An	45	11	14/6
	Kiến Thụy	38	8	13/6
	Hòn Dấu	38	8	13/6
	Bạch Long Vĩ	39	6	13/6
Thái Bình	Thái Thụy	37	8	13/6
Nam Định	Hải Hậu	39	21	14/6
Ninh Bình	Kim Sơn	43	21	14/6
Thanh Hóa	Quảng Xương	37	20	14/6
Nghệ An	Diễn Châu	32	10	13/6
	Hòn Ngư	31	10	13/6
Hà Tĩnh	Thạch Hà	28	9	13/6
Quảng Bình	Quảng Trạch	25	12	13/6
	Quảng Ninh	22	12	13/6
Quảng Trị	Gio Linh	20	13	13/6
	Cồn Cỏ	19	16	14/6
Thừa Thiên Huế	Hương Trà	16	13	13/6
	Phú Lộc	15	17	14/6
TP. Đà Nẵng	Liên Chiểu	15	16	14/6
	Sơn Trà	15	16	14/6
	Ngũ Hành Sơn	15	17	13/6
	Hoàng Sa	12	19	12/6

Vùng Biển	Độ cao sóng biển dự báo trong 48 giờ		
	Độ cao sóng (m)	Hướng thịnh hành	Ghi chú
<b>Khu vực ven bờ</b>			
Bắc vịnh Bắc Bộ	0.3 - 1.6	Đông, Đông Bắc	
Nam vịnh Bắc Bộ	0.6 - 1.4	Đông Bắc, Đông	
Quảng Trị đến Quảng Ngãi	0.8 - 2.7	Đông Bắc, Đông	Cảnh báo
Bình Định đến Ninh Thuận	1.4 - 2.4	Đông Bắc	Cảnh báo
Bình Thuận đến Cà Mau	0.3 - 1.7	Đông Bắc	
Cà Mau đến Kiên Giang	0.3 - 1.5	Đông Nam, Đông	
<b>Khu vực ngoài khơi</b>			
Quần đảo Hoàng Sa	2.3 - 2.7	Đông Bắc	Cảnh báo
Quần đảo Trường Sa	0.7 - 1.4	Bắc, Đông Bắc	
Bắc Biển Đông	1.9 - 3.5	Đông Bắc, Đông	Cảnh báo
Giữa Biển Đông	0.6 - 2.4	Đông Bắc, Bắc	Cảnh báo
Nam Biển Đông	0.4 - 1.4	Đông Bắc, Bắc	

**Tin phát lúc: 19 giờ 00**

Thời điểm phát tin dự báo tiếp theo: 1 giờ 00 ngày 13/06/2020

Người xây dựng bản tin: Trần Văn Mỹ

Người soát bản tin: Lê Quốc Huy

**Nhận định:**

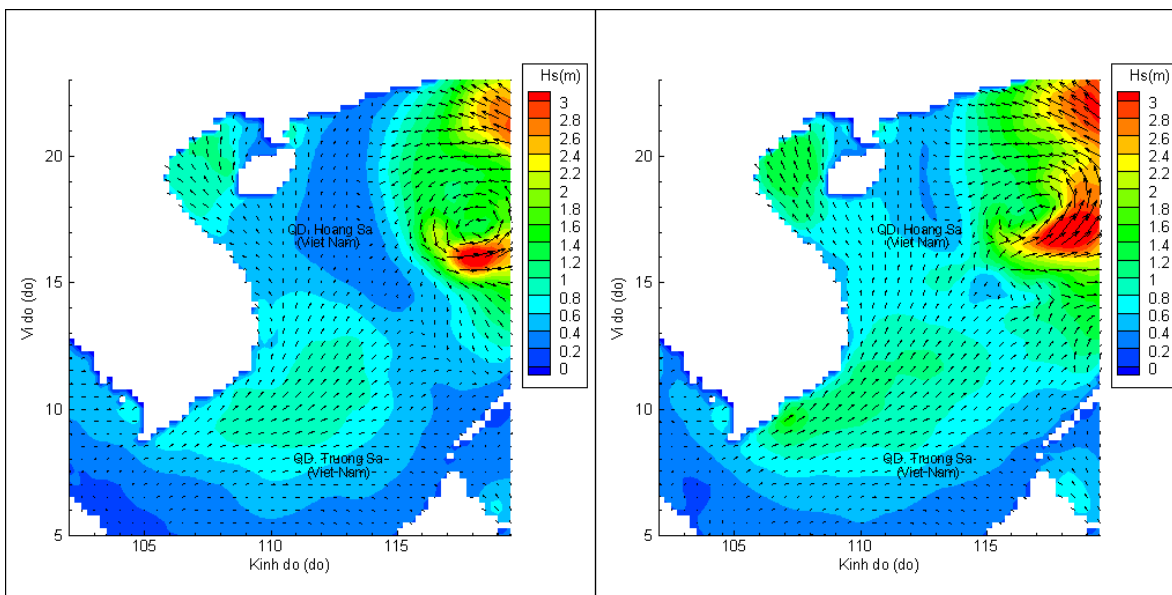
Hồi 19h ngày 12/06/2020, vị trí tâm bão số 1 ở vào khoảng 16.6 độ Vĩ Bắc, 117.6 độ Kinh Đông, cách đảo Lu-dông (Phi-lip-pin) khoảng 280km về phía Tây. Trong 12h tới, bão di chuyển chủ yếu theo hướng Tây Bắc, mỗi giờ đi được khoảng 18-20 km.

Do ảnh hưởng của bão số 1, khu vực quần đảo Hoàng Sa, Bắc Biển Đông và Giữa Biển Đông có sóng cao khoảng 2.3 - 3.5 m. Khu vực ven biển Đầm Hà tỉnh Quảng Ninh nước biển dâng lớn nhất khoảng 47 cm.

## Biến trình nước dâng tại các vị trí ảnh hưởng của áp thấp nhiệt đới

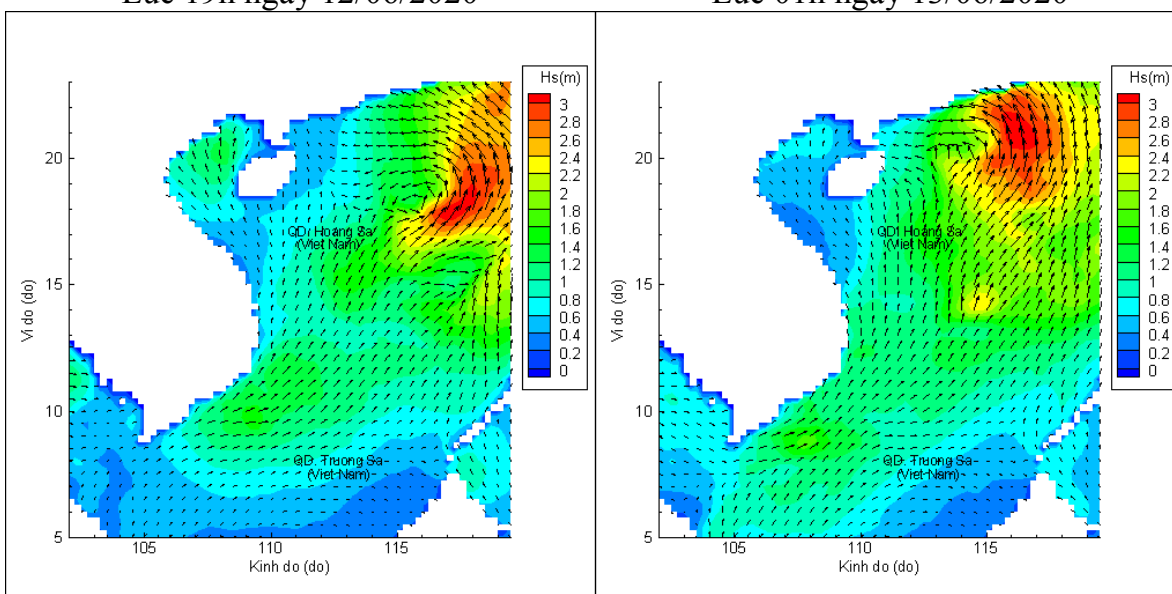


# Phân bố độ cao sóng ven bờ và ngoài khơi biển Việt Nam



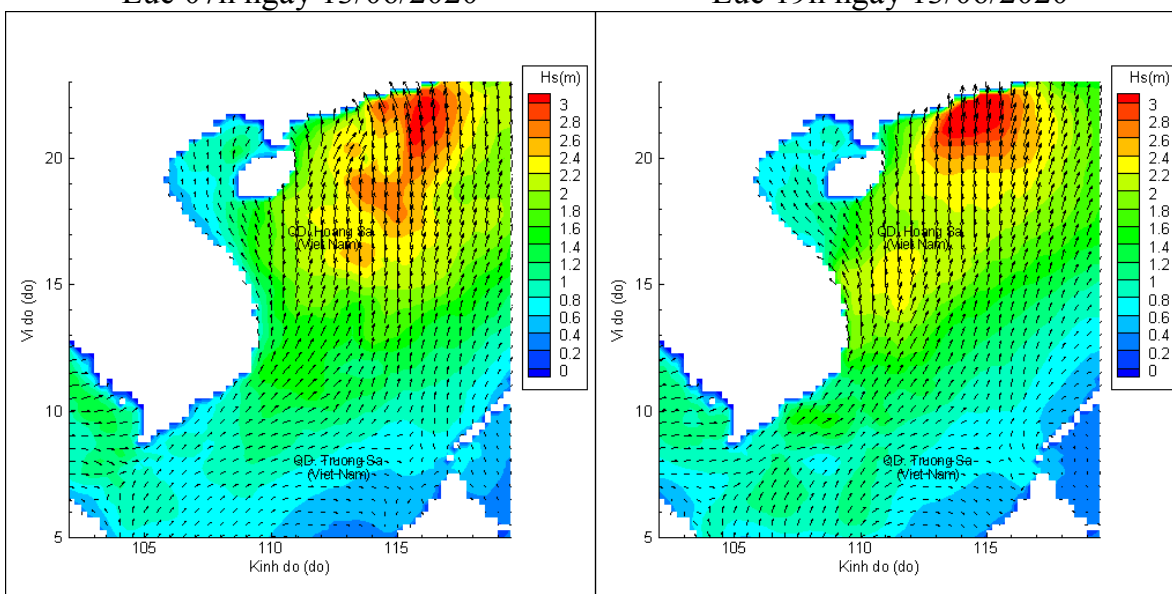
Lúc 19h ngày 12/06/2020

Lúc 01h ngày 13/06/2020



Lúc 07h ngày 13/06/2020

Lúc 19h ngày 13/06/2020



Lúc 07h ngày 14/06/2020

Lúc 19h ngày 13/06/2020