

BẢN TIN DỰ BÁO MỨC NƯỚC VÀ SÓNG BIỂN

(Lúc 13 giờ – 06Z ngày 07/06/2020)

Tỉnh/ TP	Huyện	Mức nước tổng cộng dự báo trong 48 giờ (cm)								
		07/06		08/06				09/06		
		13h	19h	1h	7h	13h	19h	1h	7h	13h
Quảng Ninh	Đầm Hà	-126	48	239	-35	-162	5	236	14	-180
	Cửa Ông	-133	58	213	-30	-151	10	217	9	-161
TP. Hải Phòng	Hòn Dấu	-142	61	178	-19	-153	3	197	11	-151
	Bạch Long Vĩ	-113	74	183	-41	-139	25	195	-10	-151
Thái Bình	Thái Thụy	-141	61	166	-19	-147	2	187	8	-142
Nam Định	Hải Hậu	-138	60	137	-16	-137	5	167	4	-130
Ninh Bình	Kim Sơn	-137	56	131	-14	-131	3	163	4	-123
Thanh Hóa	Quảng Xương	-139	48	121	-13	-127	-2	154	4	-116
Nghệ An	Diễn Châu	-133	41	107	-8	-114	-5	132	6	-101
	Hòn Ngư	-129	42	104	-7	-114	-3	128	5	-99
Hà Tĩnh	Thạch Hà	-121	42	89	1	-107	-3	107	11	-92
Quảng Bình	Quảng Trạch	-99	46	46	14	-94	12	57	22	-80
	Quảng Ninh	-78	48	17	16	-74	21	26	21	-61
Quảng Trị	Gio Linh	-57	49	-8	10	-55	30	-1	14	-42
	Cồn Cỏ	-55	57	-7	8	-55	38	2	11	-45
Thừa Thiên Huế	Hương Trà	-32	47	-30	8	-30	35	-28	8	-21
	Phú Lộc	-9	42	-49	7	-8	39	-48	3	-4
TP. Đà Nẵng	Sơn Trà	11	39	-61	7	11	42	-62	-1	10
	Hoàng Sa	48	49	-71	-8	41	64	-72	-17	31
Quảng Nam	Tam Kỳ	30	37	-77	2	28	47	-78	-7	24
	Cù Lao Chàm	24	39	-70	4	24	47	-71	-5	21
Quảng Ngãi	TP. Quảng Ngãi	38	43	-86	0	34	58	-87	-10	27
	Lý Sơn	40	44	-81	0	36	57	-82	-11	29
Bình Định	Phú Mỹ	43	48	-86	0	37	63	-85	-10	29
	Quy Nhơn	44	57	-87	-3	41	69	-86	-11	29
Phú Yên	TP. Tuy Hòa	42	54	-84	0	40	68	-83	-13	27
Khánh Hòa	TP. Nha Trang	51	66	-81	2	43	78	-79	-9	35
	Trường Sa	48	61	-88	-10	46	75	-81	-24	41
Ninh Thuận	TP. PR-Tháp Chàm	39	67	-97	1	37	82	-87	-10	36
Bình Thuận	TP. Phan Thiết	22	94	-126	-20	44	88	-94	-51	59
	Phú Quý	41	70	-100	-7	43	80	-91	-24	41
Bà Rịa Vũng Tàu	Vũng Tàu	73	70	-71	-124	108	48	-21	-171	127
	Côn Đảo	81	67	-47	-139	103	53	-1	-180	113
TPHCM	Cần Giờ	76	67	-64	-136	113	41	-7	-184	133
Tiền Giang	Gò Công Tây	75	66	-65	-139	116	38	-5	-189	136
Bến Tre	Ba Tri	78	59	-61	-150	122	32	-3	-202	139
Trà Vinh	Duyên Hải	93	55	-47	-164	132	32	10	-214	144
Sóc Trăng	Tân Phú	107	42	-12	-185	136	23	39	-226	141
Bạc Liêu	TP. Bạc Liêu	118	23	32	-212	122	20	68	-232	114
Cà Mau	Năm Căn	85	34	40	-187	72	37	65	-193	58
	Trần Văn Thời	0	47	13	-62	-6	28	39	-70	6
Kiên Giang	Rạch Giá	-37	53	7	8	-13	18	38	0	-9
	Phú Quốc	-35	7	23	7	-41	-9	29	11	-30
	Thổ Chu	-25	9	13	1	-29	-1	17	3	-20

Vùng Biển	Độ cao sóng biển dự báo trong 48 giờ		
	Độ cao sóng lớn nhất (m)	Hướng thịnh hành	Ghi chú
Bắc vịnh Bắc Bộ	0.3 - 2.0	Nam, Tây Nam	Cảnh báo
Nam vịnh Bắc Bộ	0.6 - 1.4	Nam, Đông Nam	
Quảng Trị đến Quảng Ngãi	0.4 - 1.1	Nam, Đông Nam	
Bình Định đến Ninh Thuận	0.7 - 1.1	Nam, Tây Nam	
Bình Thuận đến Cà Mau	0.3 - 1.2	Tây Nam	
Cà Mau đến Kiên Giang	0.3 - 0.7	Tây Nam, Tây	
Quần đảo Hoàng Sa	1.1 - 1.3	Nam	
Quần đảo Trường Sa	0.5 - 0.8	Tây, Tây Nam	
Bắc Biển Đông	0.5 - 1.7	Tây Nam, Nam	
Giữa Biển Đông	0.3 - 1.1	Tây Nam, Tây	
Nam Biển Đông	0.3 - 1.0	Tây, Tây Nam	

Tin phát lúc: 13 giờ 00

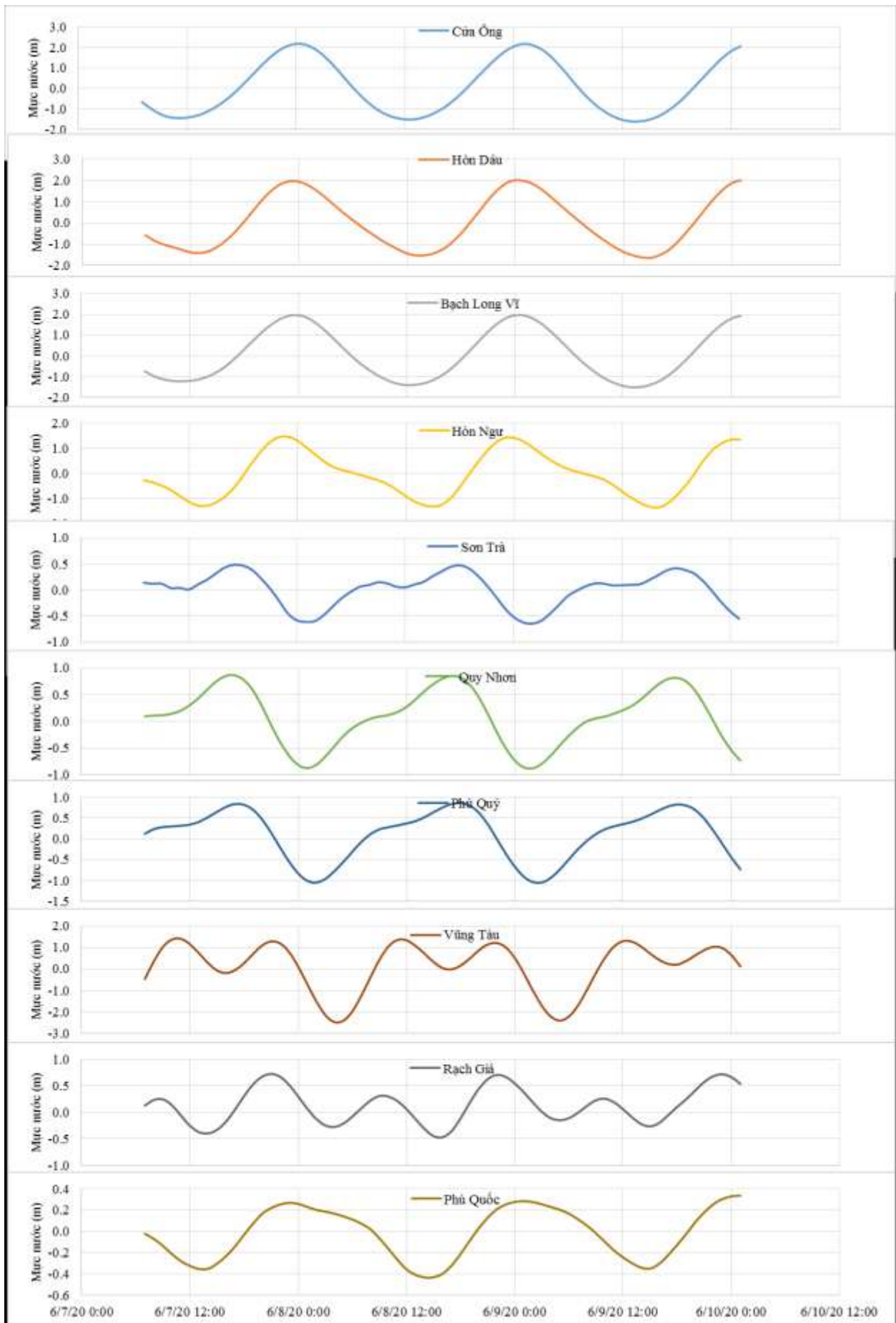
Thời điểm phát tin dự báo tiếp theo: 13 giờ 00 ngày 08/06/2020

Người xây dựng bản tin: Nguyễn Hồng Hạnh

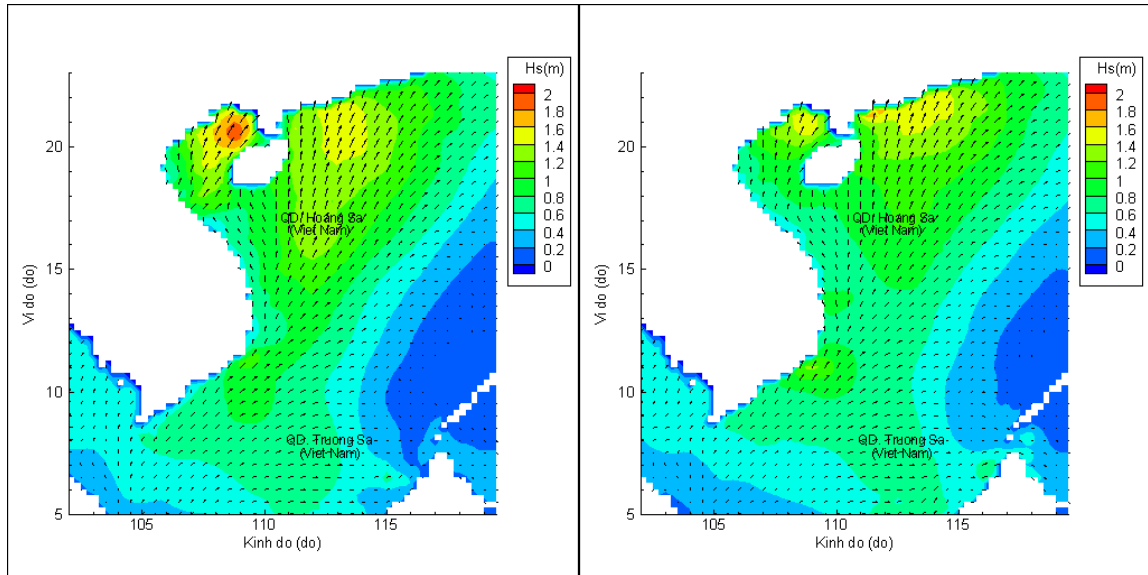
Người soát bản tin: Lê Quốc Huy

Biến trình mực nước tổng cộng tại 10 trạm Hải văn

(Cửa Ông, Hòn Dấu, Bạch Long Vĩ, Hòn Ngự, Sơn Trà, Quy Nhơn, Phú Quý, Vũng Tàu, Rạch Giá, Phú Quốc)

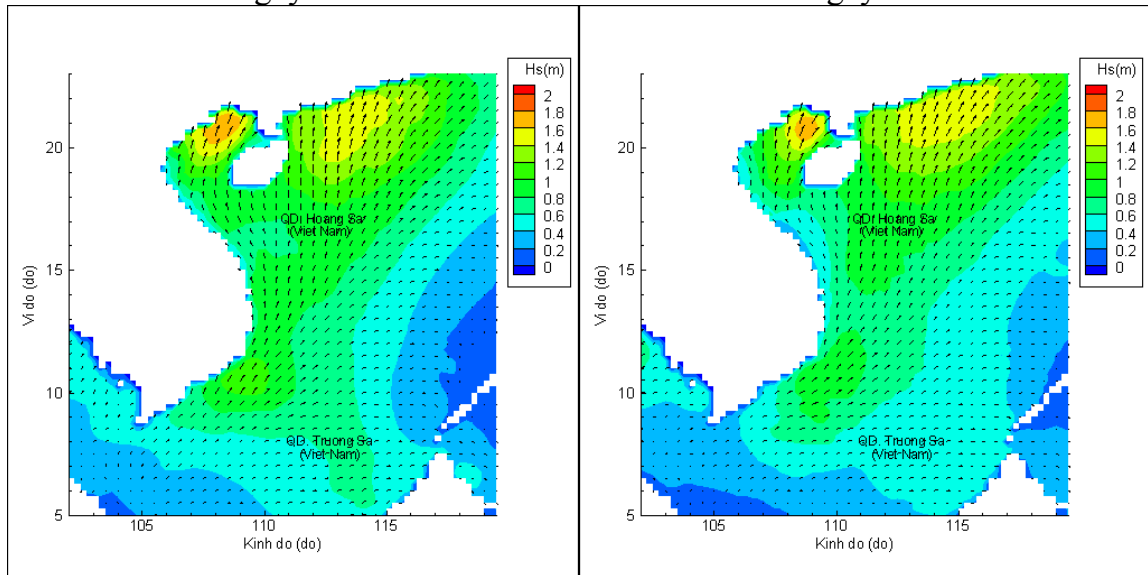


Phân bố độ cao sóng ven bờ và ngoài khơi biển Việt Nam



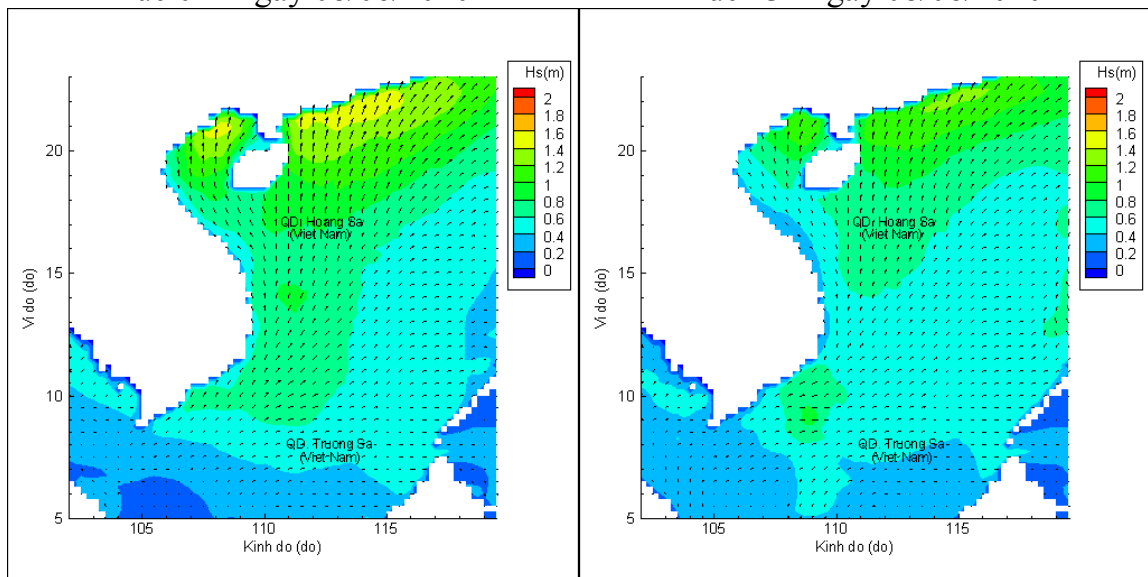
Lúc 13h ngày 07/06/2020

Lúc 19h ngày 07/06/2020



Lúc 01h ngày 08/06/2020

Lúc 13h ngày 08/06/2020



Lúc 01h ngày 09/06/2020

Lúc 13h ngày 09/06/2020