

BẢN TIN DỰ BÁO MỨC NƯỚC VÀ SÓNG BIỂN

(Lúc 13 giờ – 06Z ngày 03/06/2020)

Tỉnh/ TP	Huyện	Mức nước tổng cộng dự báo trong 48 giờ (cm)								
		03/06		04/06				05/06		
		13h	19h	1h	7h	13h	19h	1h	7h	13h
Quảng Ninh	Đầm Hà	19	21	50	-29	7	53	93	-71	-19
	Cửa Ông	11	39	25	-10	-1	68	65	-49	-29
TP. Hải Phòng	Hòn Dấu	-5	44	13	1	-26	78	49	-21	-51
	Bạch Long Vĩ	11	43	15	-7	-7	71	43	-41	-27
Thái Bình	Thái Thụy	-10	50	5	6	-33	83	38	-14	-57
Nam Định	Hải Hậu	-14	61	-14	12	-38	93	8	-8	-65
Ninh Bình	Kim Sơn	-17	67	-18	15	-41	97	2	-5	-68
Thanh Hóa	Quảng Xương	-20	68	-24	16	-43	94	-5	-4	-70
Nghệ An	Diễn Châu	-21	63	-24	17	-39	83	-11	1	-70
	Hòn Ngư	-18	59	-25	15	-37	82	-10	1	-68
Hà Tĩnh	Thạch Hà	-11	48	-24	11	-32	72	-9	2	-61
Quảng Bình	Quảng Trạch	1	31	-17	6	-19	53	-11	5	-44
	Quảng Ninh	5	21	-17	5	-12	44	-20	10	-31
Quảng Trị	Gio Linh	9	13	-17	3	-4	35	-26	12	-19
	Cồn Cỏ	10	14	-17	3	-2	38	-26	11	-16
Thừa Thiên Huế	Hương Trà	13	5	-15	-1	7	23	-27	12	-4
	Phú Lộc	16	-2	-12	-4	17	14	-27	12	10
TP. Đà Nẵng	Sơn Trà	19	-5	-11	-6	22	3	-30	12	23
	Hoàng Sa	34	-12	-2	-2	46	-5	-24	5	53
Quảng Nam	Tam Kỳ	24	-13	-10	-3	28	-6	-30	13	35
	Cù Lao Chàm	23	-9	-9	-3	27	-1	-29	13	32
Quảng Ngãi	TP. Quảng Ngãi	27	-18	-10	-2	34	-12	-34	10	41
	Lý Sơn	28	-16	-8	-3	36	-9	-31	10	44
Bình Định	Phú Mỹ	31	-22	-9	-1	39	-15	-34	9	50
	Quy Nhơn	41	-12	-2	1	47	-4	-38	9	50
Phú Yên	TP. Tuy Hòa	26	-24	-16	-6	35	-11	-36	7	45
Khánh Hòa	TP. Nha Trang	31	-14	-14	-1	39	-6	-39	14	49
	Trường Sa	24	-3	-17	8	34	5	-44	17	43
Ninh Thuận	TP. PR-Tháp Chàm	28	-7	-19	3	34	2	-46	17	42
Bình Thuận	TP. Phan Thiết	-15	49	-80	49	-15	62	-119	62	-10
	Phú Quý	20	6	-29	12	27	15	-59	24	33
Bà Rịa Vũng Tàu	Vũng Tàu	-90	136	-156	99	-66	131	-171	71	-24
	Côn Đảo	-67	113	-124	66	-39	113	-135	35	4
TPHCM	Cần Giờ	-98	143	-162	102	-69	137	-174	71	-28
Tiền Giang	Gò Công Tây	-102	147	-168	106	-73	142	-180	74	-32
Bến Tre	Ba Tri	-102	147	-168	99	-73	139	-179	66	-28
Trà Vinh	Duyên Hải	-98	144	-160	92	-64	135	-168	54	-12
Sóc Trăng	Tân Phú	-90	137	-136	70	-48	123	-137	26	8
Bạc Liêu	TP. Bạc Liêu	-62	100	-87	20	-14	81	-77	-35	44
Cà Mau	Năm Căn	-31	69	-47	-20	5	63	-36	-65	47
	Trần Văn Thời	-21	52	-29	9	-27	63	-26	-2	-11
Kiên Giang	Rạch Giá	-21	53	-18	43	-46	76	-12	33	-24
	Phú Quốc	-12	16	8	4	-23	23	20	3	-24
	Thổ Chu	-4	15	4	-4	-12	21	12	-1	-16

Vùng Biển	Độ cao sóng biển dự báo trong 48 giờ		
	Độ cao sóng lớn nhất (m)	Hướng thịnh hành	Ghi chú
Bắc vịnh Bắc Bộ	0.3 - 1.8	Nam, Tây Nam	
Nam vịnh Bắc Bộ	0.5 - 1.5	Đông Nam, Nam	
Quảng Trị đến Quảng Ngãi	0.5 - 1.3	Nam, Đông Nam	
Bình Định đến Ninh Thuận	0.4 - 1.4	Nam, Tây Nam	
Bình Thuận đến Cà Mau	0.3 - 0.6	Tây Nam, Nam	
Cà Mau đến Kiên Giang	0.3 - 0.8	Nam, Tây Nam	
Quần đảo Hoàng Sa	1.1 - 1.3	Nam	
Quần đảo Trường Sa	0.3 - 0.4	Nam, Đông Nam, Tây Nam	
Bắc Biển Đông	0.3 - 1.3	Tây Nam, Nam	
Giữa Biển Đông	0.3 - 1.1	Nam, Đông Nam	
Nam Biển Đông	0.3 - 0.7	Tây Nam, Nam, Đông Nam	

Tin phát lúc: 13 giờ 00

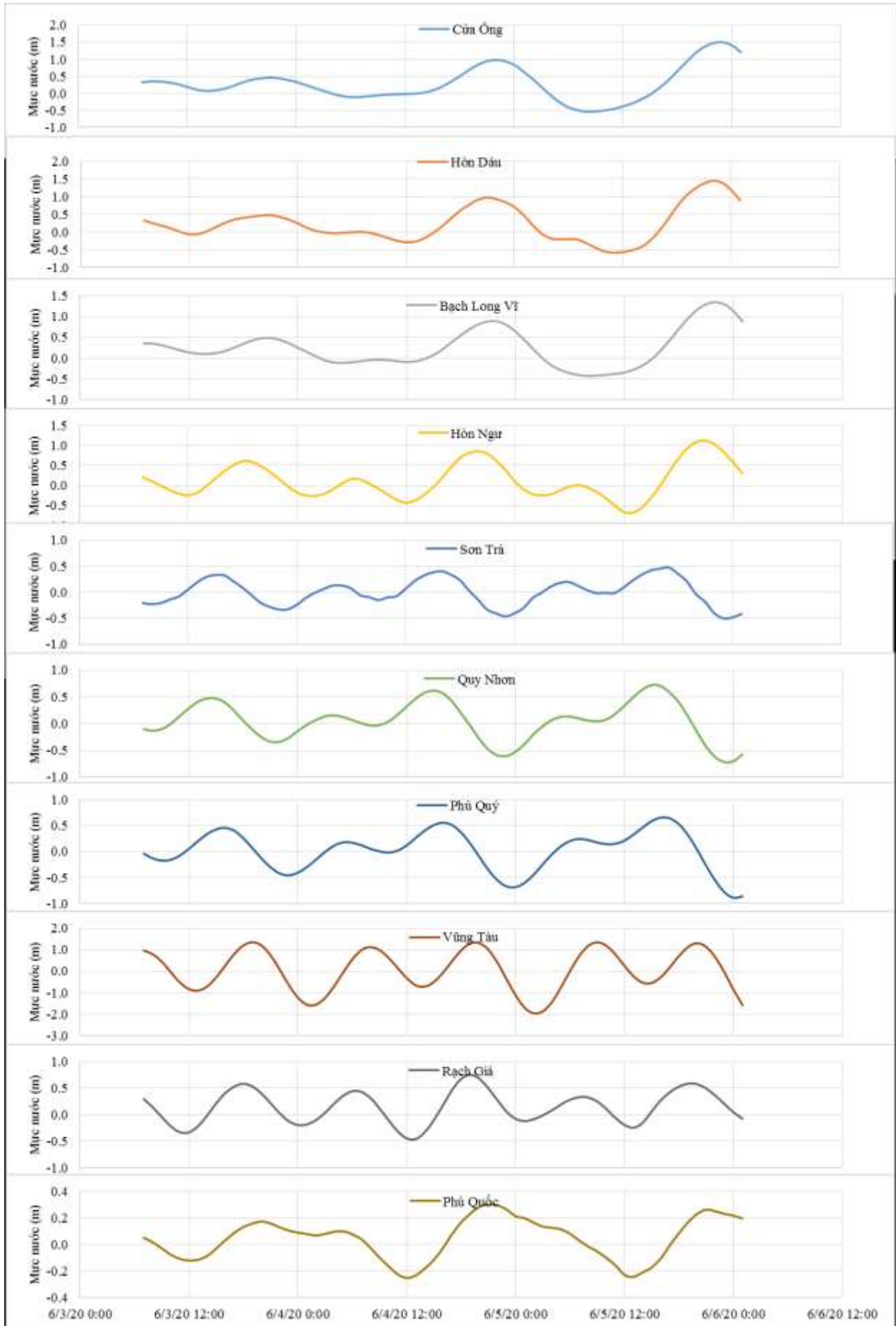
Thời điểm phát tin dự báo tiếp theo: 13 giờ 00 ngày 04/06/2020

Người xây dựng bản tin: Nguyễn Hồng Hạnh

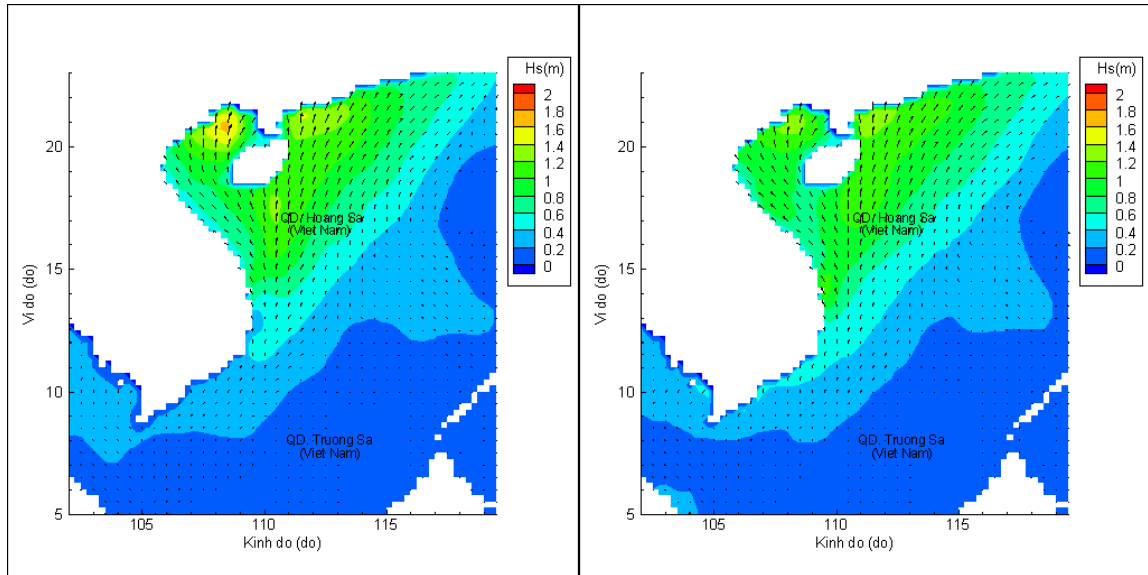
Người soát bản tin: Lê Quốc Huy

Biến trình mực nước tổng cộng tại 10 trạm Hải văn

(Cửa Ông, Hòn Dấu, Bạch Long Vĩ, Hòn Ngự, Sơn Trà, Quy Nhơn, Phú Quý, Vũng Tàu, Rạch Giá, Phú Quốc)

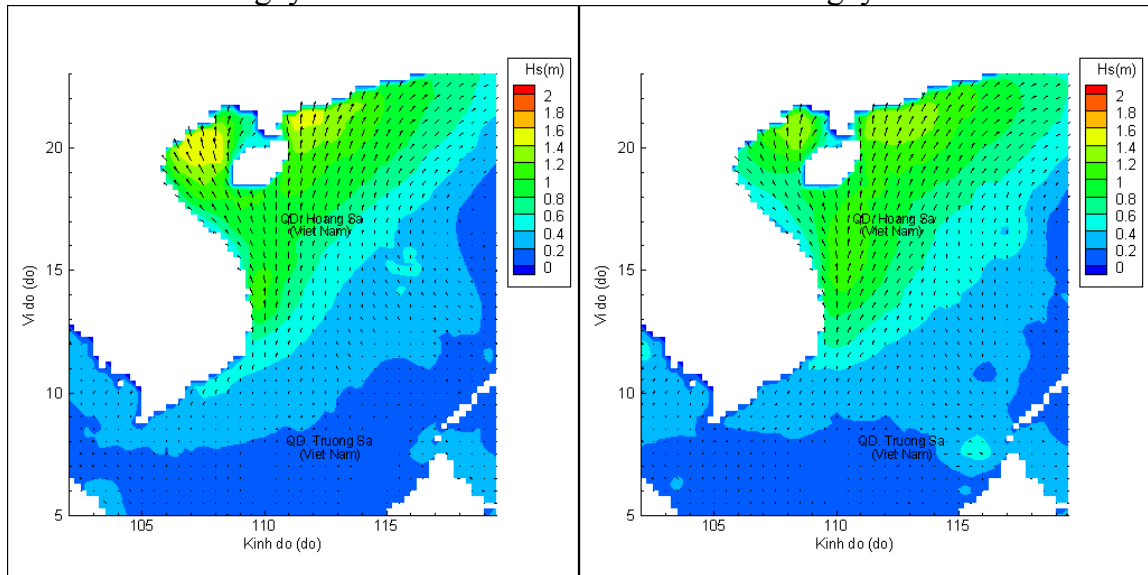


Phân bố độ cao sóng ven bờ và ngoài khơi biển Việt Nam



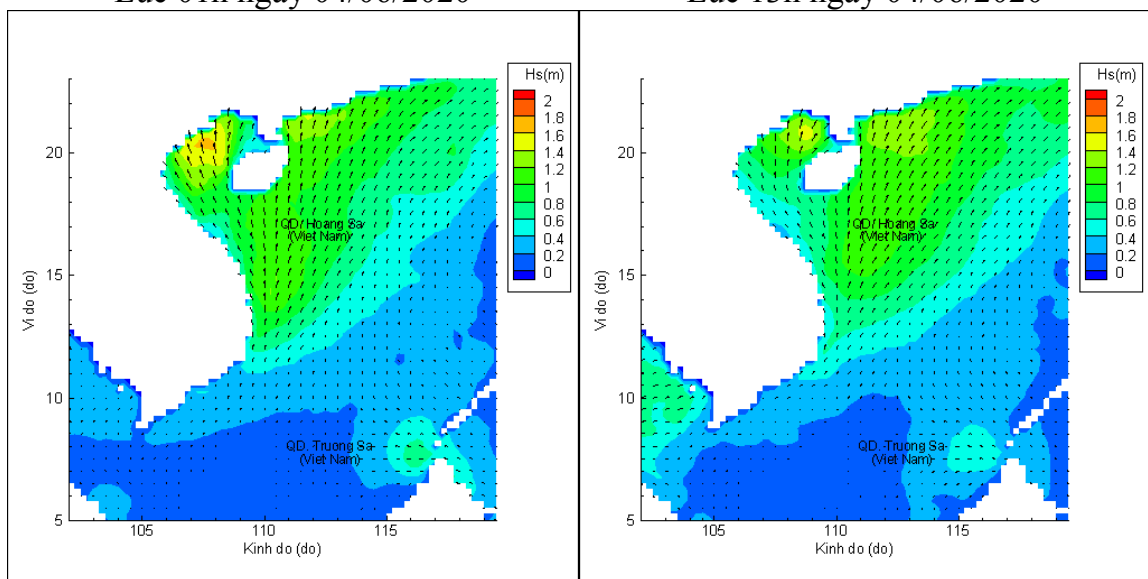
Lúc 13h ngày 03/06/2020

Lúc 19h ngày 03/06/2020



Lúc 01h ngày 04/06/2020

Lúc 13h ngày 04/06/2020



Lúc 01h ngày 05/06/2020

Lúc 13h ngày 05/06/2020