

BẢN TIN DỰ BÁO MỨC NƯỚC VÀ SÓNG BIỂN

(Lúc 13 giờ – 06Z ngày 29/03/2020)

Tỉnh/ TP	Huyện	Mức nước tổng cộng dự báo trong 48 giờ (cm)								
		29/03		30/03				31/03		
		13h	19h	1h	7h	13h	19h	1h	7h	13h
Quảng Ninh	Đầm Hà	-20	20	86	42	-71	-20	98	93	-69
	Cửa Ông	-17	24	92	39	-53	-22	97	82	-51
TP. Hải Phòng	Hòn Dấu	-14	19	88	32	-44	-21	102	73	-41
	Bạch Long Vĩ	-12	21	90	18	-47	-15	106	59	-45
Thái Bình	Thái Thụy	-12	18	88	30	-39	-21	101	69	-36
Nam Định	Hải Hậu	-7	22	91	25	-30	-22	100	57	-23
Ninh Bình	Kim Sơn	-6	22	91	26	-28	-23	98	57	-19
Thanh Hóa	Quảng Xương	-3	19	91	24	-23	-23	96	53	-14
Nghệ An	Diễn Châu	3	22	85	20	-10	-19	91	46	-1
	Hòn Ngư	2	18	82	18	-9	-20	89	43	-1
Hà Tĩnh	Thạch Hà	3	13	70	14	-4	-23	80	36	5
Quảng Bình	Quảng Trạch	-2	17	43	15	-3	-13	56	27	8
	Quảng Ninh	-1	22	29	13	-1	-5	40	20	12
Quảng Trị	Gio Linh	-3	26	15	10	-1	4	24	12	14
	Cồn Cỏ	-6	27	16	8	-4	7	27	11	10
Thừa Thiên Huế	Hương Trà	-7	27	1	5	-1	12	7	3	13
	Phú Lộc	-11	27	-11	0	-1	19	-6	-5	13
TP. Đà Nẵng	Sơn Trà	-10	29	-20	-2	0	27	-15	-9	13
	Hoàng Sa	-3	42	-29	-9	0	47	-23	-23	0
Quảng Nam	Tam Kỳ	-6	36	-30	-5	2	37	-24	-16	13
	Cù Lao Chàm	-7	35	-25	-2	3	37	-18	-11	14
Quảng Ngãi	TP. Quảng Ngãi	-4	40	-35	-7	3	44	-28	-21	10
	Lý Sơn	-4	41	-32	-5	3	46	-26	-18	9
Bình Định	Phú Mỹ	-2	42	-37	-7	5	48	-32	-25	8
	Quy Nhơn	0	44	-38	-7	6	51	-30	-25	8
Phú Yên	TP. Tuy Hòa	-3	40	-39	-11	1	45	-33	-30	0
Khánh Hòa	TP. Nha Trang	0	45	-31	-9	5	50	-25	-29	3
	Trường Sa	-1	47	-28	-13	2	50	-21	-31	3
Ninh Thuận	TP. PR-Tháp Chàm	-3	47	-33	-14	0	47	-27	-35	1
Bình Thuận	TP. Phan Thiết	18	40	-7	-42	32	38	6	-70	30
	Phú Quý	-1	48	-27	-18	6	49	-19	-40	6
Bà Rịa Vũng Tàu	Vũng Tàu	79	-6	69	-107	81	5	75	-125	59
	Côn Đảo	75	-15	81	-117	71	-1	87	-129	46
TPHCM	Cần Giờ	90	-11	83	-112	91	-1	87	-131	68
Tiền Giang	Gò Công Tây	98	-14	92	-117	98	-4	95	-136	74
Bến Tre	Ba Tri	101	-19	102	-121	102	-6	104	-140	74
Trà Vinh	Duyên Hải	100	-27	103	-133	98	-9	106	-146	68
Sóc Trăng	Tân Phú	100	-33	115	-132	95	-12	115	-141	61
Bạc Liêu	TP. Bạc Liêu	87	-30	118	-120	73	-6	115	-122	35
Cà Mau	Năm Căn	54	-9	99	-86	33	10	97	-87	0
	Trần Văn Thời	25	2	57	-30	13	1	62	-35	4
Kiên Giang	Rạch Giá	24	4	52	-16	24	-7	59	-21	21
	Phú Quốc	5	9	29	20	-3	0	28	18	-5

Vùng Biển	Độ cao sóng biển dự báo trong 48 giờ		
	Độ cao sóng lớn nhất (m)	Hướng thịnh hành	Ghi chú
Bắc vịnh Bắc Bộ	0.3 - 2.1	Nam, Đông Nam	Cảnh báo
Nam vịnh Bắc Bộ	0.8 - 1.9	Đông Nam	
Quảng Trị đến Quảng Ngãi	0.7 - 1.5	Đông Nam, Đông	
Bình Định đến Ninh Thuận	0.7 - 0.9	Đông	
Bình Thuận đến Cà Mau	0.3 - 0.8	Đông	
Cà Mau đến Kiên Giang	0.3 - 0.6	Đông, Đông Nam, Nam	
Quần đảo Hoàng Sa	0.9 - 1.0	Đông, Đông Bắc	
Quần đảo Trường Sa	0.7 - 1.1	Đông Bắc	
Bắc Biển Đông	0.9 - 1.9	Đông Bắc, Đông	
Giữa Biển Đông	0.6 - 1.2	Đông, Đông Bắc	
Nam Biển Đông	0.5 - 1.0	Đông Bắc	

Tin phát lúc: 13 giờ 00

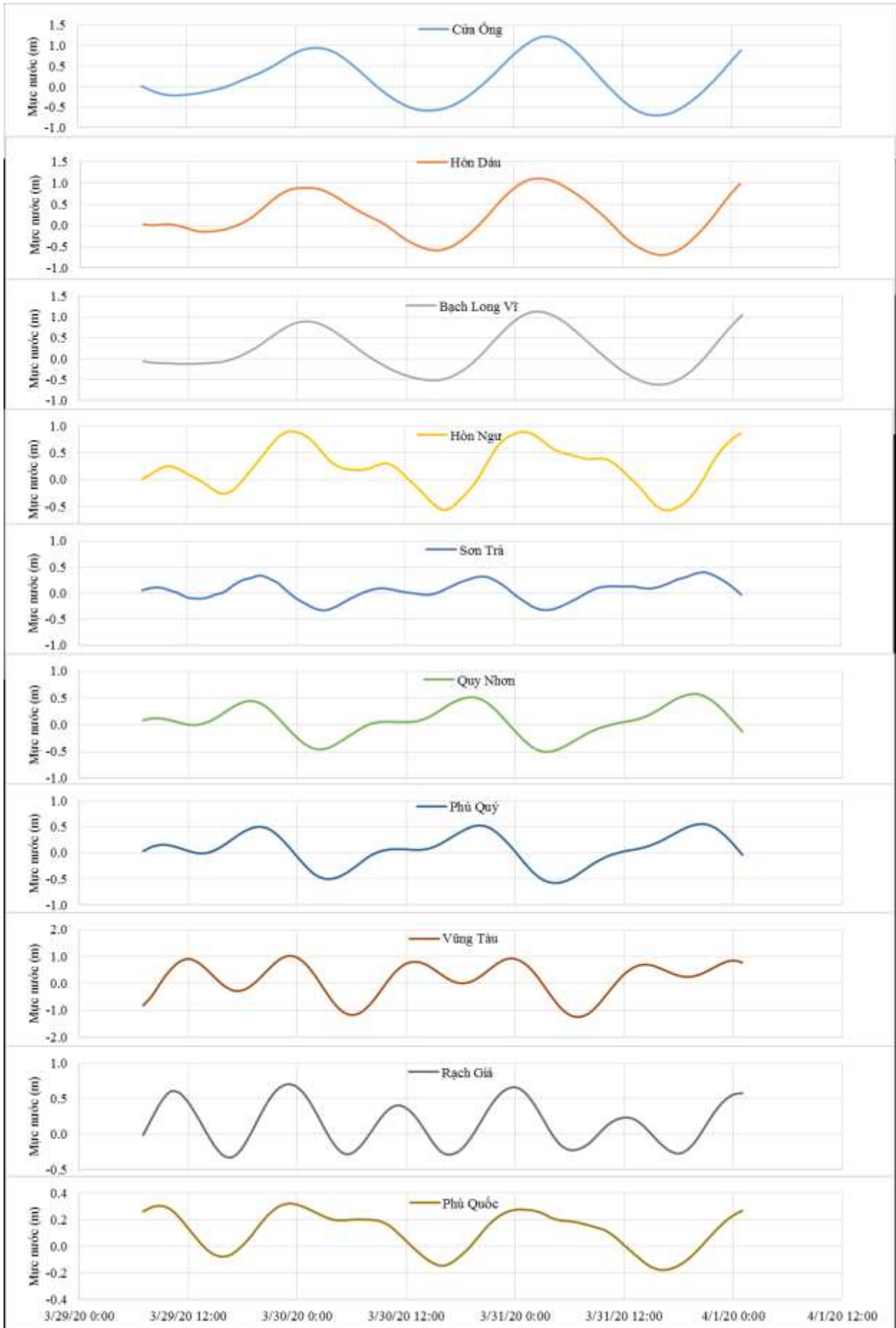
Thời điểm phát tin dự báo tiếp theo: 13 giờ 00 ngày 30/03/2020

Người xây dựng bản tin: Lê Đức Quyền

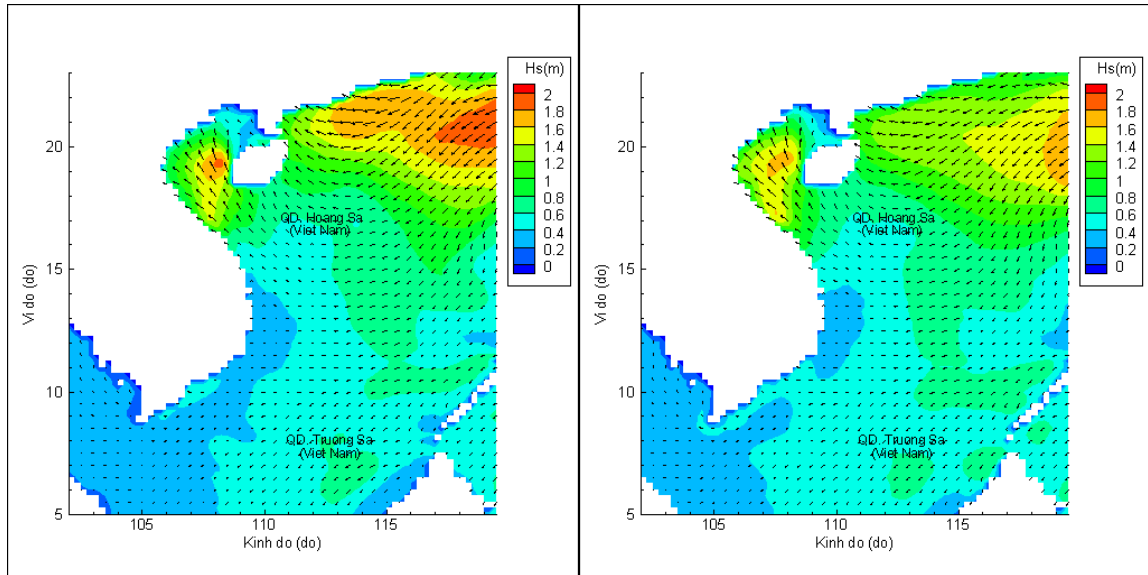
Người soát bản tin: Lê Quốc Huy

Biến trình mực nước tổng cộng tại 10 trạm Hải vãn

(Cửa Ông, Hòn Dấu, Bạch Long Vĩ, Hòn Ngự, Sơn Trà, Quy Nhơn, Phú Quý, Vũng Tàu, Rạch Giá, Phú Quốc)

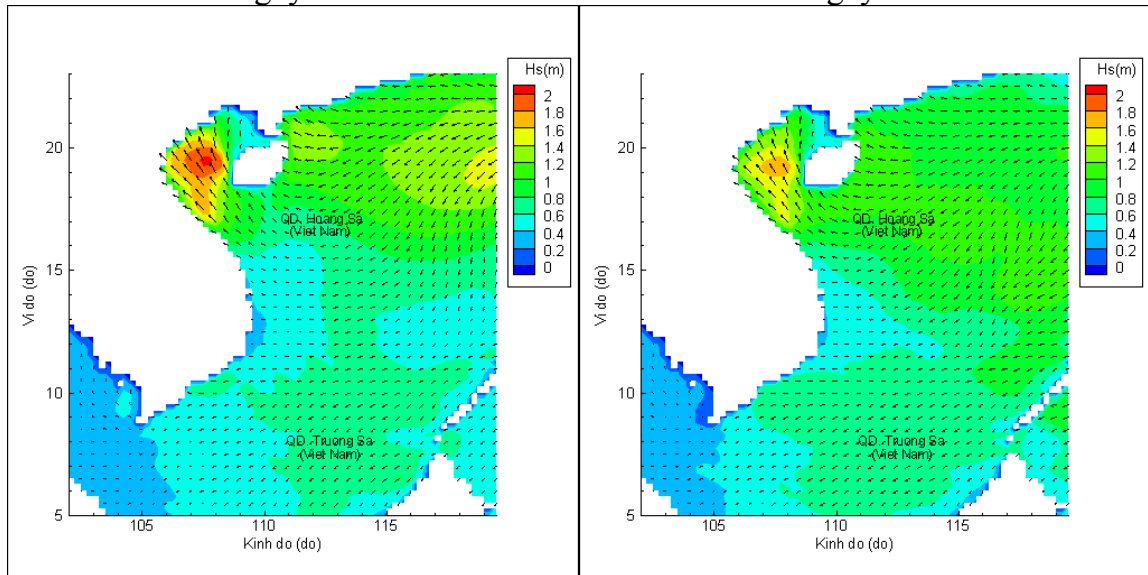


Phân bố độ cao sóng ven bờ và ngoài khơi biển Việt Nam



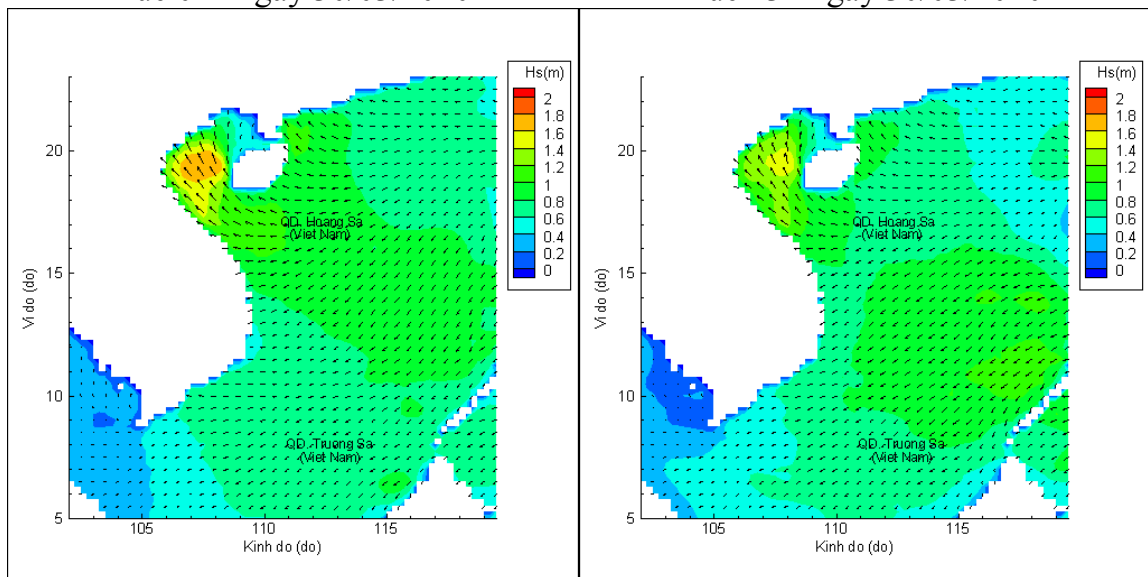
Lúc 13h ngày 29/03/2020

Lúc 19h ngày 29/03/2020



Lúc 01h ngày 30/03/2020

Lúc 13h ngày 30/03/2020



Lúc 01h ngày 31/03/2020

Lúc 13h ngày 31/03/2020