

**BẢN TIN DỰ BÁO MỨC NƯỚC VÀ SÓNG BIỂN**

(Lúc 13 giờ – 06Z ngày 15/03/2020)

Tỉnh/ TP	Huyện	Mức nước tổng cộng dự báo trong 48 giờ (cm)								
		15/03		16/03				17/03		
		13h	19h	1h	7h	13h	19h	1h	7h	13h
Quảng Ninh	Đầm Hà	-74	4	69	79	-78	-27	80	128	-75
	Cửa Ông	-51	-11	84	53	-58	-40	91	110	-57
TP. Hải Phòng	Hòn Dấu	-32	-24	93	38	-38	-48	97	92	-40
	Bạch Long Vĩ	-45	-10	83	29	-58	-33	93	83	-60
Thái Bình	Thái Thụy	-26	-28	96	32	-31	-50	98	85	-35
Nam Định	Hải Hậu	-14	-34	102	18	-20	-52	102	73	-25
Ninh Bình	Kim Sơn	-10	-39	103	15	-16	-54	101	73	-21
Thanh Hóa	Quảng Xương	-5	-41	103	12	-10	-55	100	66	-16
Nghệ An	Diễn Châu	4	-41	98	7	0	-51	96	56	-3
	Hòn Ngư	4	-40	97	6	0	-51	97	54	-3
Hà Tĩnh	Thạch Hà	7	-36	89	4	5	-49	92	44	5
Quảng Bình	Quảng Trạch	1	-22	63	1	8	-36	72	23	15
	Quảng Ninh	3	-11	50	-3	12	-24	60	11	18
Quảng Trị	Gio Linh	5	-1	37	-7	13	-11	48	0	17
	Cồn Cỏ	0	0	37	-10	8	-11	50	-2	12
Thừa Thiên Huế	Hương Trà	3	10	23	-9	13	1	34	-11	14
	Phú Lộc	3	18	11	-11	12	12	21	-21	11
TP. Đà Nẵng	Sơn Trà	2	24	1	-13	11	22	14	-27	11
	Hoàng Sa	-9	41	-22	-25	-7	41	-3	-41	-12
Quảng Nam	Tam Kỳ	0	35	-11	-17	10	35	6	-33	9
	Cù Lao Chàm	0	31	-8	-16	9	30	8	-31	8
Quảng Ngãi	TP. Quảng Ngãi	-1	42	-17	-21	7	43	3	-39	6
	Lý Sơn	-3	40	-18	-21	4	41	1	-39	2
Bình Định	Phú Mỹ	-3	45	-21	-24	2	45	1	-41	1
	Quy Nhơn	-7	44	-22	-26	4	47	0	-43	1
Phú Yên	TP. Tuy Hòa	-8	39	-28	-33	-5	40	-4	-50	-8
Khánh Hòa	TP. Nha Trang	-3	45	-18	-27	2	46	4	-49	-7
	Trường Sa	4	40	-14	-35	4	43	6	-52	-7
Ninh Thuận	TP. PR-Tháp Chàm	-1	41	-15	-35	2	40	7	-55	-5
Bình Thuận	TP. Phan Thiết	54	18	40	-71	49	25	52	-82	23
	Phú Quý	8	37	-6	-40	9	39	13	-58	-2
Bà Rịa Vũng Tàu	Vũng Tàu	119	-13	114	-105	76	29	90	-82	2
	Côn Đảo	101	-22	114	-105	54	17	99	-84	-12
TPHCM	Cần Giờ	136	-13	130	-106	89	31	101	-77	12
Tiền Giang	Gò Công Tây	150	-15	144	-109	101	30	111	-79	21
Bến Tre	Ba Tri	155	-13	160	-101	104	33	125	-74	21
Trà Vinh	Duyên Hải	141	-26	147	-114	87	23	118	-84	2
Sóc Trăng	Tân Phú	133	-27	146	-103	74	25	118	-66	-9
Bạc Liêu	TP. Bạc Liêu	99	-7	127	-67	39	41	106	-34	-35
Cà Mau	Năm Căn	57	13	105	-32	4	41	95	-9	-48
	Trần Văn Thời	48	1	80	-15	18	0	75	0	3
Kiên Giang	Rạch Giá	43	0	68	-5	15	-22	61	7	14
	Phú Quốc	24	26	40	41	11	14	31	44	15

Vùng Biển	Độ cao sóng biển dự báo trong 48 giờ		
	Độ cao sóng lớn nhất (m)	Hướng thịnh hành	Ghi chú
Bắc vịnh Bắc Bộ	0.3 - 1.1	Đông Nam, Đông	
Nam vịnh Bắc Bộ	0.8 - 1.3	Đông Bắc, Đông, Đông Nam	
Quảng Trị đến Quảng Ngãi	1.1 - 1.5	Đông Bắc, Đông	
Bình Định đến Ninh Thuận	1.2 - 1.5	Đông Bắc, Đông	
Bình Thuận đến Cà Mau	0.3 - 2.1	Đông Bắc, Đông	Cảnh báo
Cà Mau đến Kiên Giang	0.3 - 1.5	Đông, Đông Nam	
Quần đảo Hoàng Sa	1.5 - 1.6	Đông Bắc	
Quần đảo Trường Sa	1.3 - 1.6	Đông Bắc	
Bắc Biển Đông	1.5 - 2.7	Đông Bắc, Đông	Cảnh báo
Giữa Biển Đông	0.8 - 1.9	Đông Bắc	
Nam Biển Đông	0.9 - 1.9	Đông Bắc	

**Tin phát lúc: 13 giờ 00**

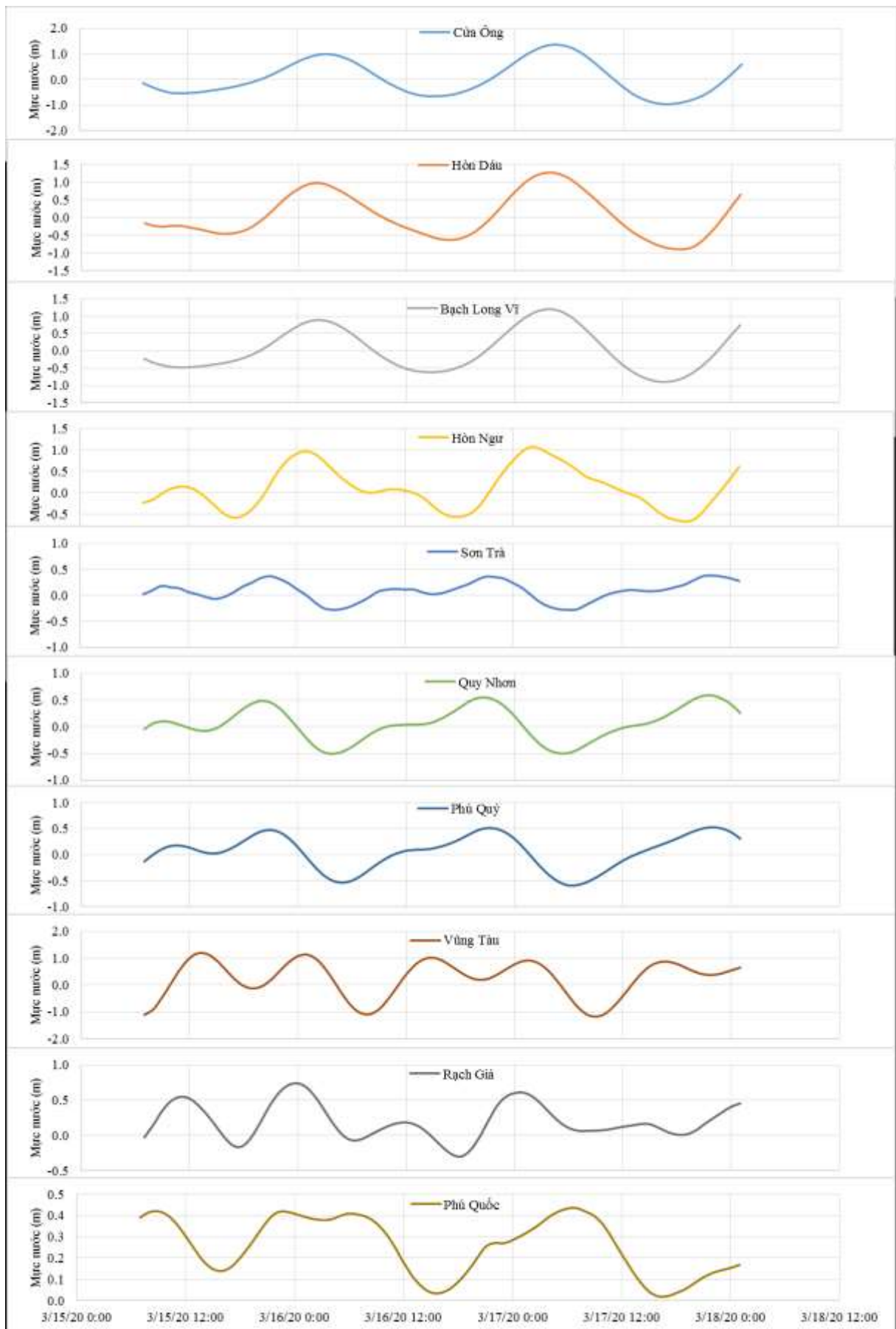
Thời điểm phát tin dự báo tiếp theo: 13 giờ 00 ngày 16/03/2020

Người xây dựng bản tin: Lê Đức Quyền

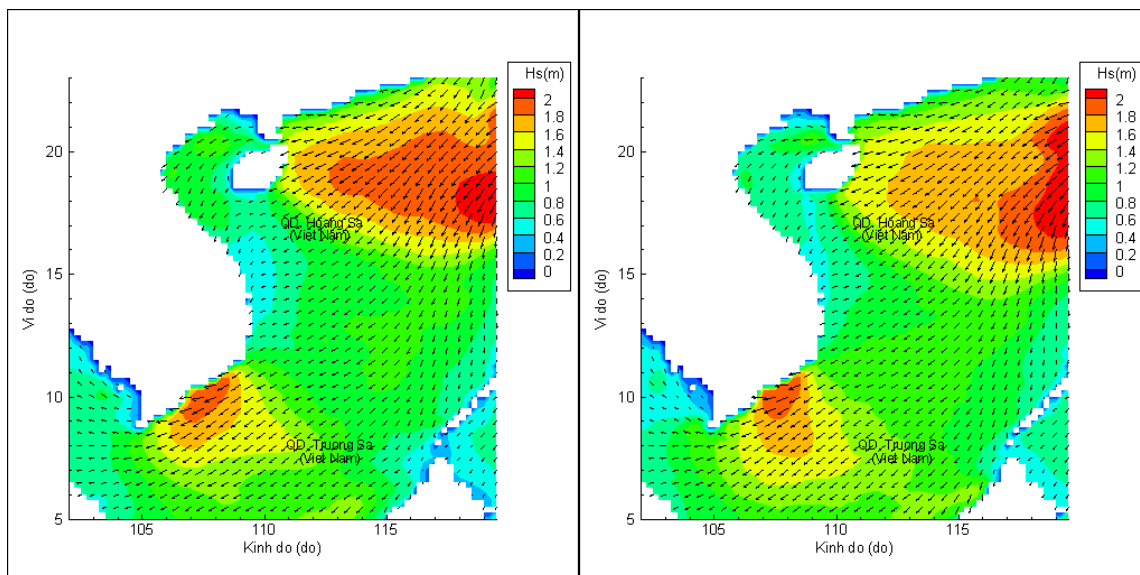
Người soát bản tin: Lê Quốc Huy

## Biến trình mực nước tổng cộng tại 10 trạm Hải vãn

(Cửa Ông, Hòn Dấu, Bạch Long Vĩ, Hòn Ngư, Sơn Trà, Quy Nhơn, Phú Quý, Vũng Tàu, Rạch Giá, Phú Quốc)

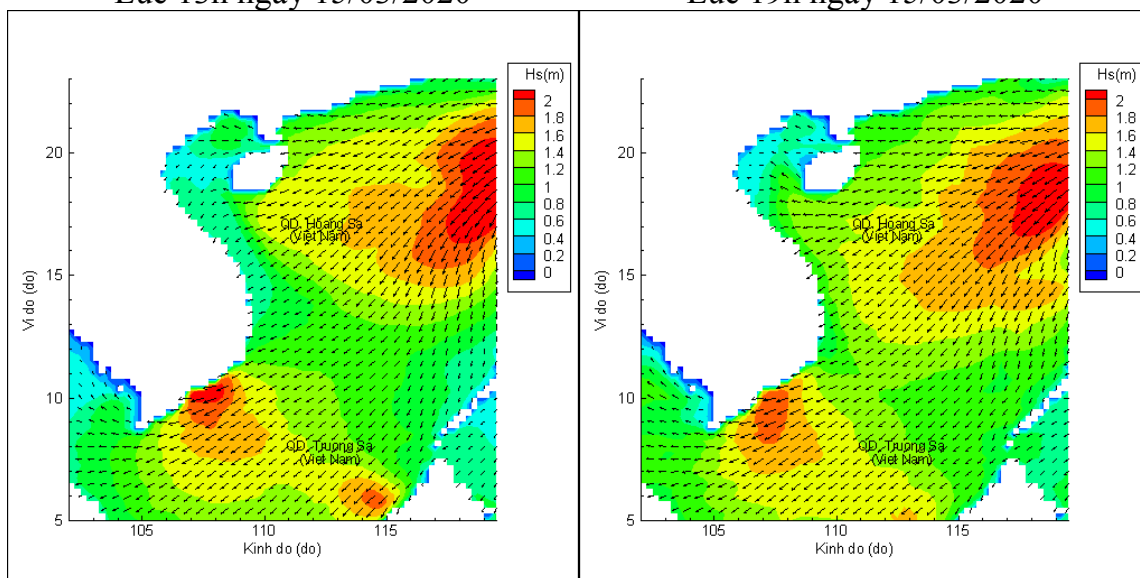


# Phân bố độ cao sóng ven bờ và ngoài khơi biển Việt Nam



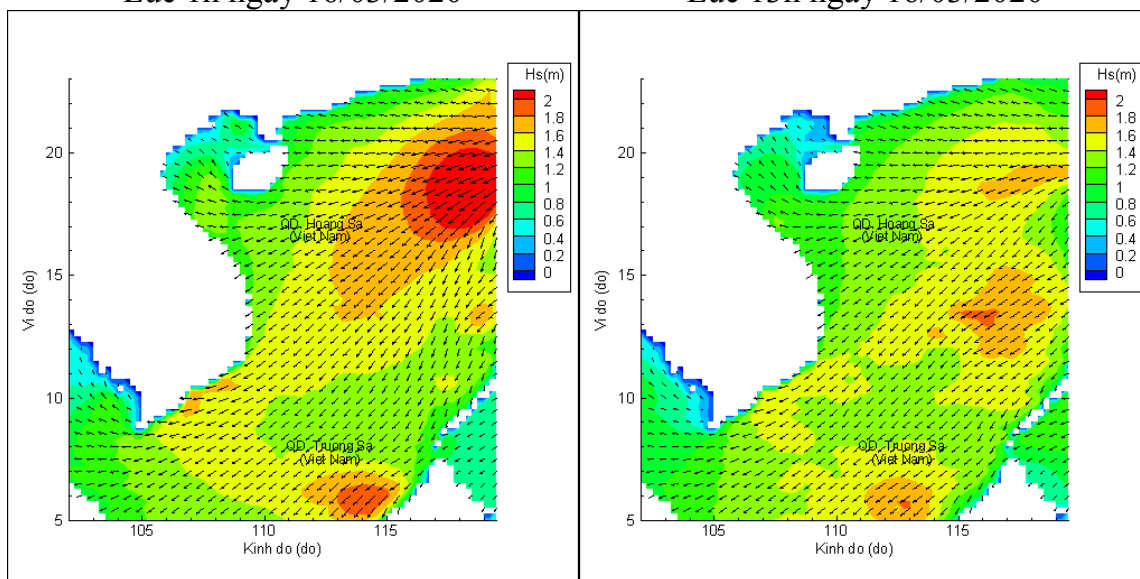
Lúc 13h ngày 15/03/2020

Lúc 19h ngày 15/03/2020



Lúc 1h ngày 16/03/2020

Lúc 13h ngày 16/03/2020



Lúc 01h ngày 17/03/2020

Lúc 13h ngày 17/03/2020