

BẢN TIN DỰ BÁO MỨC NƯỚC VÀ SÓNG BIỂN

(Lúc 13 giờ – 06Z ngày 10/03/2020)

Tỉnh/ TP	Huyện	Mức nước tổng cộng dự báo trong 48 giờ (cm)								
		10/03		11/03				12/03		
		13h	19h	1h	7h	13h	19h	1h	7h	13h
Quảng Ninh	Đầm Hà	109	-149	-130	41	206	-41	-92	-29	182
	Cửa Ông	131	-106	-159	26	187	-11	-107	-20	156
TP. Hải Phòng	Hòn Dấu	88	-88	-141	63	152	6	-113	3	132
	Bạch Long Vĩ	68	-114	-126	64	144	-26	-104	3	138
Thái Bình	Thái Thụy	78	-78	-141	67	140	13	-111	8	122
Nam Định	Hải Hậu	66	-58	-138	72	117	28	-113	17	102
Ninh Bình	Kim Sơn	63	-54	-139	72	109	34	-112	20	96
Thanh Hóa	Quảng Xương	63	-43	-134	71	103	39	-108	18	90
Nghệ An	Diễn Châu	65	-23	-120	65	89	45	-99	18	79
	Hòn Ngư	63	-22	-117	63	87	44	-98	18	76
Hà Tĩnh	Thạch Hà	61	-15	-110	59	79	48	-93	19	66
Quảng Bình	Quảng Trạch	37	-1	-92	54	44	55	-82	29	32
	Quảng Ninh	20	8	-73	53	24	55	-69	36	13
Quảng Trị	Gio Linh	3	15	-52	51	5	52	-54	43	-3
	Cồn Cỏ	-1	7	-54	54	3	45	-58	44	-4
Thừa Thiên Huế	Hương Trà	-11	18	-27	45	-11	46	-33	43	-16
	Phú Lộc	-24	19	-7	35	-25	39	-15	42	-29
TP. Đà Nẵng	Sơn Trà	-33	18	10	28	-34	31	-3	40	-36
	Hoàng Sa	-49	-5	37	22	-47	-3	12	38	-41
Quảng Nam	Tam Kỳ	-43	14	26	23	-46	24	11	42	-41
	Cù Lao Chàm	-41	14	21	23	-44	23	6	40	-40
Quảng Ngãi	TP. Quảng Ngãi	-54	7	30	26	-54	14	11	49	-44
	Lý Sơn	-50	5	33	23	-52	10	11	44	-43
Bình Định	Phú Mỹ	-55	1	34	28	-54	5	8	48	-46
	Quy Nhơn	-50	3	30	22	-59	1	5	46	-46
Phú Yên	TP. Tuy Hòa	-58	-1	31	26	-59	-2	3	44	-51
Khánh Hòa	TP. Nha Trang	-59	5	35	34	-58	7	7	50	-49
	Trường Sa	-69	9	34	40	-64	8	6	54	-51
Ninh Thuận	TP. PR-Tháp Chàm	-71	11	25	38	-74	11	-3	57	-59
Bình Thuận	TP. Phan Thiết	-137	58	-11	93	-117	51	-24	97	-78
	Phú Quý	-84	20	24	50	-79	19	-2	63	-61
Bà Rịa Vũng Tàu	Vũng Tàu	-162	49	4	103	-100	12	30	70	-10
	Côn Đảo	-118	6	26	83	-69	-30	43	48	10
TPHCM	Cần Giờ	-161	52	3	102	-91	13	40	69	6
Tiền Giang	Gò Công Tây	-163	56	1	106	-90	17	43	73	11
Bến Tre	Ba Tri	-157	50	6	103	-85	12	57	75	20
Trà Vinh	Duyên Hải	-143	26	19	91	-77	-19	61	54	25
Sóc Trăng	Tân Phú	-108	-1	35	72	-48	-50	83	31	54
Bạc Liêu	TP. Bạc Liêu	-48	-67	70	36	9	-100	113	-1	96
Cà Mau	Năm Căn	-13	-85	64	30	28	-101	96	4	87
	Trần Văn Thời	-19	14	-25	47	0	-21	10	37	27
Kiên Giang	Rạch Giá	-35	82	-38	21	-3	5	-17	39	2
	Phú Quốc	10	32	-35	14	16	8	-4	24	24

Vùng Biển	Độ cao sóng biển dự báo trong 48 giờ		
	Độ cao sóng lớn nhất (m)	Hướng thịnh hành	Ghi chú
Bắc vịnh Bắc Bộ	0.3 - 2.6	Đông Bắc, Đông, Bắc	Cảnh báo
Nam vịnh Bắc Bộ	1.1 - 2.6	Đông Bắc, Bắc, Đông	Cảnh báo
Quảng Trị đến Quảng Ngãi	0.6 - 1.5	Đông Bắc, Đông Nam	
Bình Định đến Ninh Thuận	0.7 - 0.9	Đông Bắc, Đông, Đông Nam	
Bình Thuận đến Cà Mau	0.3 - 1.5	Đông Bắc, Đông	
Cà Mau đến Kiên Giang	0.3 - 1.0	Đông, Đông Nam	
Quần đảo Hoàng Sa	0.8 - 1.0	Đông Bắc, Nam	
Quần đảo Trường Sa	0.9 - 1.5	Đông Bắc, Đông	
Bắc Biển Đông	0.8 - 2.4	Đông Bắc, Đông	Cảnh báo
Giữa Biển Đông	0.6 - 1.4	Đông Bắc, Đông	
Nam Biển Đông	0.6 - 1.8	Đông Bắc	

Tin phát lúc: 13 giờ 00

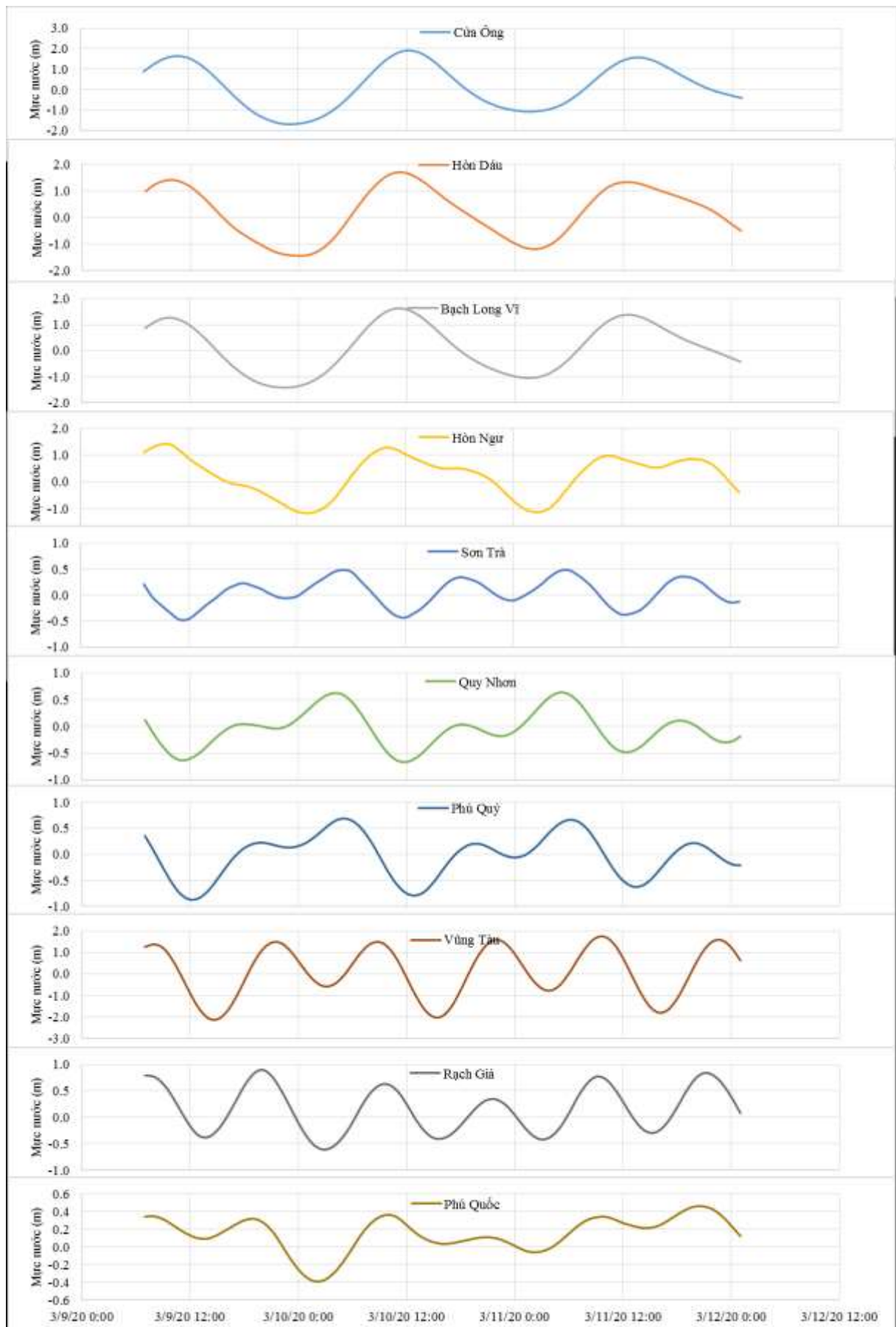
Thời điểm phát tin dự báo tiếp theo: 13 giờ 00 ngày 11/03/2020

Người xây dựng bản tin: Nguyễn Thị Lan

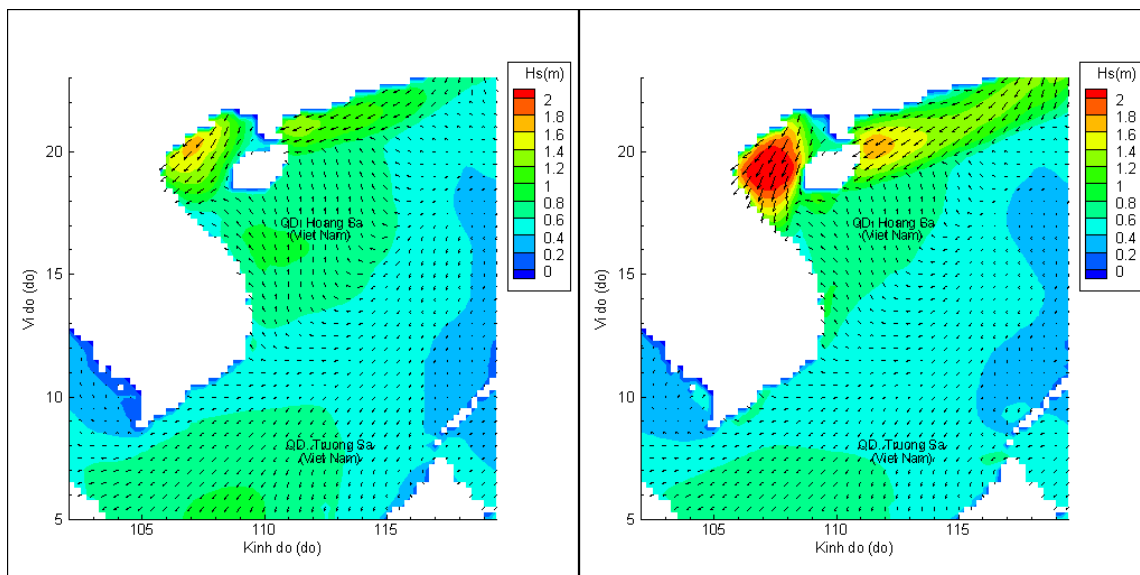
Người soát bản tin: Lê Quốc Huy

Biến trình mực nước tổng cộng tại 10 trạm Hải vãn

(Cửa Ông, Hòn Dấu, Bạch Long Vĩ, Hòn Ngur, Sơn Trà, Quy Nhơn, Phú Quý, Vũng Tàu, Rạch Giá, Phú Quốc)

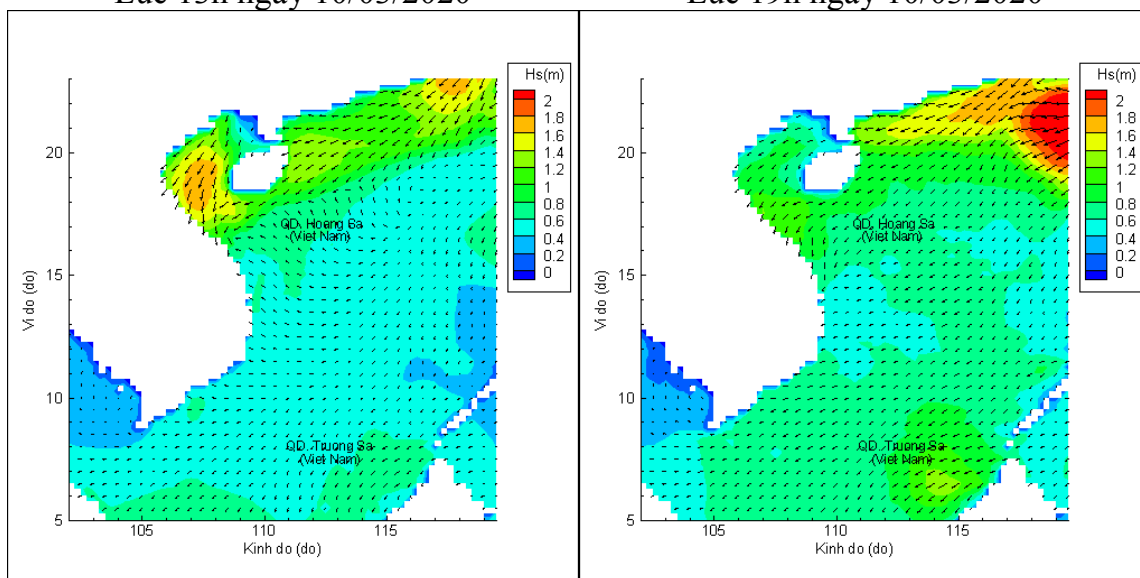


Phân bố độ cao sóng ven bờ và ngoài khơi biển Việt Nam



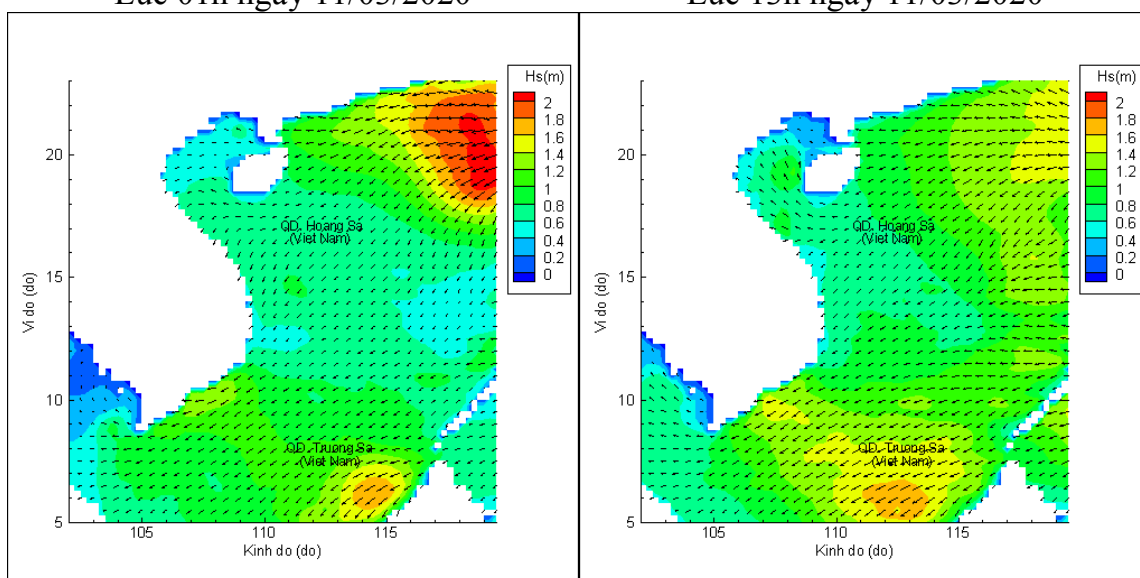
Lúc 13h ngày 10/03/2020

Lúc 19h ngày 10/03/2020



Lúc 01h ngày 11/03/2020

Lúc 13h ngày 11/03/2020



Lúc 01h ngày 12/03/2020

Lúc 13h ngày 12/03/2020